



PIANO di PROTEZIONE CIVILE di Roma Capitale

Fascicolo 1

Informazioni di carattere generale



Piano di Protezione Civile di Roma Capitale

Piano Comunale di Protezione Civile (art. 12, comma 2, lett. e) del D.lgs. 1/2018)
Piano di Emergenza Comunale (D.G.R. Lazio 363/2014)

FASCICOLO 1

Informazioni di carattere generale

- Inquadramento generale del territorio
- Organizzazione del sistema di Protezione Civile
- Aree per l'emergenza

Dicembre 2018

AMMINISTRAZIONE ROMA CAPITALE

<i>Sindaca di Roma</i>	Virginia Raggi
<i>Vice Sindaco e Assessore alla Crescita Culturale</i>	Luca Bergamo
<i>Assessora alla Persona, Scuola e Comunità Solidale</i>	Laura Baldassarre
<i>Assessore allo Sviluppo Economico, Turismo e Lavoro</i>	Carlo Cafarotti
<i>Assessora al Patrimonio e alle Politiche Abitative</i>	Rosalia Alba Castiglione
<i>Assessore Sport, Politiche Giovanili e Grandi Eventi</i>	Daniele Frongia
<i>Assessora alle Infrastrutture</i>	Margherita Gatta
<i>Assessore al Bilancio e al Coordinamento Strategico delle Partecipate</i>	Gianni Lemmetti
<i>Assessora Roma Semplice</i>	Flavia Marzano
<i>Assessora alla Città in Movimento</i>	Linda Meleo
<i>Assessora alla Sostenibilità Ambientale</i>	Giuseppina Montanari
<i>Assessore all'Urbanistica</i>	Luca Montuori
<i>Vice Capo di Gabinetto con delega alla Sicurezza e Protezione Civile</i>	Marco Cardilli
<i>Direttore del Dipartimento Sicurezza e Protezione Civile</i>	Diego Porta

Hanno contribuito alla redazione del presente documento i componenti dei seguenti Uffici del Dipartimento Sicurezza e Protezione Civile:

Ufficio Segreteria
Ufficio Informatico e Gestione Banche Dati
Ufficio Comunicazione
Ufficio Redazione Web
Ufficio Sala Operativa
Ufficio Mezzi-e Logistica
Ufficio Emergenza Abitativa E Censimento Danni
Ufficio Sicurezza Statica Edifici Privati
Servizio Diffusione Cultura di Protezione Civile
Ufficio Esercitazione di Protezione Civile
Ufficio Educazione alla Protezione Civile
Servizio Coordinamento del Volontariato
Ufficio Coordinamento Tecnico Aggiornamento del Piano
Ufficio Cartografia Informatizzata
Ufficio Rischio Incendi Boschivi e d'Interfaccia
Ufficio Rischio Idraulico
Ufficio Rischio Geologico e Geomorfologico
Ufficio Rischio Sismico

I Direttori e i tecnici municipali referenti del Piano
I Comandanti e i funzionari dei Gruppi di Polizia Locale referenti del Piano
Le ragazze e i ragazzi del Progetto Giovani 2018-2019

ARTICOLAZIONE DEL PIANO

- **Informazioni di carattere generale.....Fascicolo 1**
- **Rischio idraulico.....Fascicolo 2**
- **Rischio idrogeologico da frana.....Fascicolo 3**
- **Rischio neve e ghiaccioFascicolo 4**
- **Rischio incendio boschivo e di interfaccia.....Fascicolo 5**
- **Rischio incidente rilevante.....Fascicolo 6**
- **Rischio sismicoFascicolo 7**
- **Altri rischi.....Fascicolo 8**

SOMMARIO

1	Introduzione	17
1.1	Il Piano di Protezione Civile di Roma Capitale.....	17
1.2	La Protezione Civile in Italia – quadro normativo	18
1.3	Il processo di condivisione del piano	25
1.4	Programmazione del processo di revisione e aggiornamento.....	26
1.5	La banca dati e il sistema d’informazione geografica	28
2	Inquadramento generale del territorio	31
2.1	Dati di base	31
2.2	Riferimenti comunali.....	34
2.3	Caratteristiche del territorio	34
2.3.1	Popolazione	34
2.3.2	Altimetria.....	42
2.3.3	Sistemi di monitoraggio presenti sul territorio.....	42
2.3.4	Dighe	47
2.3.5	Coperture del Suolo	48
2.4	Servizi essenziali	52
2.4.1	Servizi sanitari e servizi assistenziali	52
2.4.2	Servizi scolastici.....	61
2.4.3	Servizi sportivi.....	131
2.5	Servizi a rete e infrastrutture	141
2.5.1	Servizi a rete	141
2.5.2	Principali vie di accesso.....	141
2.5.3	Stazioni, porti e aeroporti.....	143

2.5.4	Elementi critici	143
2.6	Edifici e attività strategici o rilevanti per le azioni di Protezione Civile	145
2.6.1	Edifici Strategici	145
2.6.2	Edifici Rilevanti	163
2.6.3	Stabilimenti e impianti rilevanti ai fini di protezione civile	182
2.6.4	Beni culturali	190
3	Scenari di rischio	209
3.1	Introduzione	209
3.2	Rischio idraulico	209
3.3	Rischio idrogeologico	211
3.4	Rischio neve, ghiaccio	213
3.5	Rischio incendio boschivo e di interfaccia	214
3.6	Rischio incidente rilevante	217
3.7	Rischio sismico	218
3.8	Altri rischi	220
4	Organizzazione e risorse	223
4.1	Il sistema di protezione civile di Roma Capitale	223
4.1.1	La classificazione delle strutture capoline	224
4.2	La gestione delle emergenze di Roma Capitale	225
4.2.1	Attivazione e configurazione del C.O.C.	226
4.2.2	Attivazione e configurazione delle U.C.L.	226
4.3	Gli “stati di attivazione” del sistema in caso di emergenza	227
4.4	Il presidio operativo	230
4.5	Le Funzioni di Supporto del C.O.C.	233
4.6	Aree e strutture di Protezione Civile	252

4.6.1	A - Aree di attesa	256
4.6.2	B – Aree di accoglienza.....	270
4.6.3	C – Strutture di accoglienza	272
4.6.4	D - Aree di ammassamento.....	277
4.6.5	F - Aree Attesa Animali (Domestici).....	280
4.6.6	Organizzazioni di volontariato	284
4.6.7	Materiali.....	290
4.6.8	Mezzi.....	292
5	Educazione e formazione	294
5.1	Diffusione della conoscenza e della cultura della protezione civile	294
5.2	Scheda Progetto “La protezione civile nella didattica” – A.S. 2017/2018.....	298
5.2.1	Destinatari	298
5.2.2	Motivazioni per l’avvio della progettazione	298
5.2.3	Obiettivi	299
5.2.4	Finalità.....	299
5.2.5	Contenuti.....	300
5.2.6	Modalità di attuazione del progetto.....	301
5.2.7	Durata	302
5.2.8	Verifiche.....	302
5.3	Esercitazioni	302
5.3.1	La Protezione Civile nella Didattica	303
5.3.2	Progetto YOUNG	304
5.3.3	Rischio Alluvione	305
5.3.4	Incendio Parco del Pineto – Casa di riposo Roma3 Mun. XIII e XIV.....	305

5.3.5	“Grecale” – Esercitazione per la gestione delle emergenze in caso di caduta di neve e formazione ghiaccio	307
5.3.6	Incontri formativi per promuovere e valorizzare la cultura della sicurezza in età scolare.....	307
6	Strategia di comunicazione del piano	309
6.1	Il ruolo dell’informazione nel campo della Protezione Civile	309
6.2	I canali di comunicazione (Internet, Social Media e APP).....	311
6.3	Programma di azioni per la diffusione del Piano di Protezione Civile	314
7	ALLEGATO 1 - Elenco normative di riferimento	316
7.1	Legislazione nazionale in materia di Protezione Civile	316
7.2	Legislazione regionale nazionale in materia di Protezione Civile	316
7.3	Provvedimenti comunali in materia di Protezione Civile	317
8	ALLEGATO 2: Elenco Strutture Operative e di Supporto	318

Indice delle tabelle

Tab. 1: Dati di base	31
Tab. 2: Riferimenti comunali.....	34
Tab. 3: Popolazione	35
Tab. 4: Popolazione totale in anagrafe al 31.12.2017 per municipio e particolari classi di età	35
Tab. 5: Popolazione al 31 dicembre 2017 per zone urbanistiche e classi d'età.....	36
Tab. 6: Altimetria	42
Tab. 7: Quadro di sintesi dei sistemi di monitoraggio	42
Tab. 8: Lista dei sistemi di monitoraggio	43
Tab. 9: Dighe.....	47
Tab. 10: Copertura del suolo secondo livello CLC (OPEN DATA LAZIO 2015)	48
Tab. 11: Copertura del suolo terzo livello CLC (OPEN DATA LAZIO 2015).....	50
Tab. 12: Quadro di sintesi servizi sanitari.....	52
Tab. 13: Elenco servizi sanitari.....	52
Tab. 14: Quadro di sintesi servizi scolastici	61
Tab. 15: Edifici scolastici per epoca di costruzione (Open Data MIUR)	61
Tab. 16: SC1 - A - Infanzia Comunali.....	62
Tab. 17: SC1 - B - Infanzia statali	72
Tab. 18: SC2 – A - Primarie non Statali.....	79
Tab. 19: SC2 - B - Primarie Statali.....	84
Tab. 20: SC3 - A Primo Grado (Medie) non Statali	94
Tab. 21: SC3 – B Primo Grado (Medie) Statali	96
Tab. 22: SC4 – A Secondo Grado (Superiori) non Statali	102
Tab. 23: SC4 B - Secondo Grado (Superiori) Statali	106
Tab. 24: SC5 - Università (sedi, facoltà dipartimenti).....	111
Tab. 25: SC6 - Asili nido Comunali e non Comunali.....	114

Tab. 26: Quadro di sintesi servizi sportivi	131
Tab. 27: Elenco servizi sportivi.....	131
Tab. 28: Quadro e referenti Enti Gestori dei Servizi a Rete	141
Tab. 29: Quantificazione rete stradale e ferroviaria.....	141
Tab. 30: Quadro di sintesi stazioni, porti aeroporti	143
Tab. 31: Quadro di sintesi elementi critici sistema viale e ferroviario	143
Tab. 32: Quadro edifici strategici.....	145
Tab. 33: Elenco edifici strategici	146
Tab. 34: Quadro di sintesi degli edifici rilevanti	163
Tab. 35: RI1 - Edifici rilevanti.....	163
Tab. 36: Quadro di sintesi degli impianti rilevanti	182
Tab. 37: Elenco impianti rilevanti.....	182
Tab. 38: Quadro di sintesi dei beni culturali.....	190
Tab. 39: Elenco dei beni culturali	190
Tab. 40: C.O.C. e Presidio Operativo	232
Tab. 41: Configurazione del COC e Funzioni attivate	233
Tab. 42: Quadro dei Referenti delle Funzioni di Supporto	235
Tab. 43: Funzione 1.....	238
Tab. 44: Funzione 2.....	239
Tab. 45: Funzione 3.....	240
Tab. 46: Funzione 4.....	241
Tab. 47: Funzione 5.....	242
Tab. 48: Funzione 6.....	243
Tab. 49: Funzione 7.....	244
Tab. 50: Funzione 8.....	245
Tab. 51: Funzione 9.....	246
Tab. 52: Funzione 10.....	247

Tab. 53: Funzione 11.....	248
Tab. 54: Funzione 12.....	249
Tab. 55: Funzione 13.....	250
Tab. 56: Funzione 14.....	251
Tab. 57: Quadro di sintesi aree e strutture di protezione civile per municipio	254
Tab. 58: Quadro di sintesi delle aree e strutture di protezione civile per tipo di emergenza.....	254
Tab. 59: Consolidato delle aree e strutture di protezione civile per tipo di emergenza.....	255
Tab. 60: Quadro delle aree e strutture per tipologia di emergenza e Municipio	255
Tab. 61: Elenco aree di attesa	257
Tab. 62: Elenco aree di accoglienza	270
Tab. 63: Elenco strutture di accoglienza.....	272
Tab. 64: Elenco aree di ammassamento.....	277
Tab. 65: Elenco aree animali.....	280
Tab. 66: Elenco organizzazioni di volontariato	284
Tab. 67: Referenti materiali DSPC.....	290
Tab. 68: Elenco materiali in disponibilità del DSPC Roma Capitale.....	290
Tab. 69: Referenti mezzi DSPC	292
Tab. 70: Elenco referenti Aziende.....	292
Tab. 71: Elenco mezzi in disponibilità del D.S.P.C. Roma Capitale	293
Tab. 72: Indicatori progetto “la Protezione civile nella didattica”	297
Tab. 73: Indicatori progetto “la Protezione civile nella didattica”	314

Indice delle figure

Fig. 1: Schema Banca Dati del Piano	30
Fig. 2: Zone urbanistiche	33
Fig. 3: Densità abitativa (Elaborazione su base ISTAT 2011)	41
Fig. 4: Sistemi di Monitoraggio.....	46
Fig. 5: Uso del Suolo secondo livello CLC (OPEN DATA LAZIO 2015).....	49
Fig. 6: Sistema Sanitario.....	60
Fig. 7: Scuole (Fonte NIC).....	130
Fig. 8: Impianti sportivi	140
Fig. 9: Rete stradale	142
Fig. 10: Elementi critici.....	144
Fig. 11: Edifici strategici.....	162
Fig. 12: Edifici rilevanti.....	181
Fig. 13: Impianti rilevanti	189
Fig. 14: Beni culturali.....	208
Fig. 15: Stati di Attivazione	228
Fig. 16: Stati di attivazione e attività.....	229
Fig. 17: Struttura C.O.C. Completo	234
Fig. 18: Struttura C.O.C. Ridotto	234
Fig. 19: Associazioni di Volontariato	289

Abbreviazioni

art.	Articolo
c.c.	Codice Civile
c.	comma
C.F.R.	Centro Funzionale Regionale
C.O.C.	Centro Operativo Comunale
COD	Codice (nelle tabelle)
D.C.C.	Delibera di Consiglio Comunale
D.C.S.	Delibera del Commissario Straordinario
D.G.C.	Delibera di Giunta Comunale
D.G.R.	Delibera di Giunta Regionale
D.L.	Decreto Legge
D.lgs.	Decreto Legislativo
D.P.C.M.	Decreto del presidente del Consiglio dei Ministri
D.P.I.	Dispositivo di Protezione Individuale
D.P.R.	Decreto del Presidente della Repubblica
D.S.P.C.	Dipartimento Sicurezza e Protezione Civile
G.E.D.	Gestione Documentale elettronica
I.C.	Istituto Comprensivo
ID.	Identificativo (nelle tabelle)
L.	Legge
L.R.	Legge Regionale
LAT	Latitudine (nelle tabelle)
LON	Longitudine (nelle tabelle)
MN	Municipio (nelle tabelle)
N.I.C.	Nuova Infrastruttura cartografica di Roma Capitale
O.D.V.	Organizzazione di Volontariato
O.P.C.M.	Ordinanza del Presidente del Consiglio dei Ministri
P.C.	Protezione Civile
P.C.A.	Posto di Comando Avanzato
S.A.	Stato di Attivazione
T.U.	Testo Unico
U.C.L.	Unità di Crisi Locale

Il valore della pianificazione diminuisce con la complessità dello stato delle cose. Così duemila anni fa, con una frase che raccoglieva una visione del mondo unitaria fra il percorso della natura e la gestione della cosa pubblica, l'imperatore Ottaviano Augusto coglieva pienamente l'essenza dei concetti che oggi indirizzano la moderna pianificazione di emergenza che si impernia proprio su concetti come semplicità e flessibilità.

Elvezio Galanti

La forma più semplice di carta geografica non è quella che ci appare oggi come la più naturale, cioè la mappa che rappresenta la superficie del suolo come vista da un occhio extraterrestre. Il primo bisogno di fissare sulla carta i luoghi è legato al viaggio: è il promemoria della successione delle tappe, il tracciato d'un percorso.

Italo Calvino

1 Introduzione

1.1 Il Piano di Protezione Civile di Roma Capitale

Questo documento costituisce la prima edizione della revisione del precedente Piano Generale di Protezione Civile che, in vigore dal 2008, necessitava di una estesa revisione alla luce delle trasformazioni territoriali, normative e istituzionali avvenute in questi ultimi dieci anni.

Sebbene l'architettura istituzionale del Sistema di Protezione Civile di Roma Capitale si basi tuttora sulla Deliberazione di Giunta n.1099 del 1999, integrata dalla D.G.C. 256/2012, il presente piano recepisce le più recenti innovazioni normative nazionali, come il nuovo Codice di Protezione Civile (D.lgs.1/2018) e le ultime linee guida regionali per la pianificazione comunale di emergenza (L.R. 2/2014, D.G.R. 363/14 e 415/15).

Oltre che a ricalibrarsi sulla realtà territoriale della Capitale, che in dieci anni ha subito trasformazioni urbane non trascurabili, il Piano prende in considerazione anche le rilevanti novità dal punto di vista dell'individuazione degli scenari di rischio, adeguandosi in particolare ai più recenti provvedimenti dell'Autorità di Distretto Idrografico sulle aree a rischio di esondazione e di frana, nonché alla nuova classificazione sismica regionale.

Nel seguire le indicazioni delle citate linee guida regionali in merito alla struttura e caratteristiche del piano, lo si è concepito come uno strumento dinamico e operativo, dal forte contenuto cartografico e in stato di permanente revisione. Infatti, nella programmazione esecutiva di gestione dell'Amministrazione Capitolina, è già

contemplato l'aggiornamento annuale del Piano, la cui prima scadenza è fissata al gennaio 2020.

Il contenuto è stato articolato in otto fascicoli, ognuno dei quali è dedicato alla trattazione di uno specifico scenario di rischio, analizzando in ciascuno di essi sia le caratteristiche della pericolosità che le peculiarità delle procedure di emergenza. Il fascicolo due è dedicato agli scenari di rischio idraulico per esondazioni del reticolo principale e secondario, mentre nel terzo si tratta dei rischi idrogeologici causati da frana. Il quarto volume analizza il rischio da incendi boschivi e d'interfaccia, e il quinto riporta la pianificazione relativa ai rischi di incidente rilevante, ai sensi della normativa vigente, ridefinita ultimamente con il D.lgs.105/2015. Il settimo fascicolo riguarda il rischio sismico, mentre in un fascicolo unico si sono riunite le pianificazioni relative a rischi meno estesi, come quello causato dalle emissioni dei gas endogeni, quello legato alla presenza di cavità, gli scenari di incendi legati al trattamento di rifiuti e i rischi relativi agli eventi e manifestazioni a rilevante impatto locale. Il presente fascicolo, invece, è dedicato all'informazione generale d'inquadramento e agli aspetti generali del Sistema di Protezione Civile di Roma Capitale.

Considerando la complessa realtà amministrativa di Roma Capitale, il processo partecipativo di supporto all'elaborazione del piano ha dovuto necessariamente iniziare con il coinvolgimento delle strutture interne dell'amministrazione stessa, che fanno parte a vario titolo nel Sistema di Protezione Civile. Per questo è stato avviato un processo di condivisione interna, che sarà approfondito e intensificato nel corso del primo aggiornamento programmato nel 2019, e al quale si affiancherà anche un percorso di approfondimento specifico delle tematiche più operative, da realizzare insieme alle organizzazioni del volontariato e alla cittadinanza.

1.2 La Protezione Civile in Italia – quadro normativo

Questa sezione descrive l'attuale sistema di Protezione Civile in riferimento al nuovo assetto normativo. Occorre premettere che tra gli atti normativi individuati si tiene conto esclusivamente di quelli rilevanti per l'elaborazione del presente documento.

Inoltre, per favorire l'uso pratico dell'elaborato, la presente esposizione è corredata da una sintetica appendice ove sono riportate, in ordine cronologico, l'elenco degli atti normativi suddivisi per ambito di competenza.

Con il termine "Protezione Civile" si intendono tutte le attività finalizzate a tutelare la vita, l'integrità fisica, i beni, gli insediamenti, gli animali e l'ambiente dai danni e dal pericolo di danni derivanti da eventi calamitosi di origine naturale o antropica.

La Protezione Civile, tuttavia, ha un ambito molto più vasto dell'esclusivo soccorso alle popolazioni colpite da eventi, includendo anche le azioni di previsione e prevenzione dei diversi rischi, al fine di mitigarne l'impatto negativo sul territorio e aiutare le comunità ad affrontare e superare l'emergenza.

Tale impostazione più ampia nasce dopo le tragiche esperienze del terremoto in Friuli nel 1976 e in Irpinia nel 1980, che hanno portato alla creazione dell'attuale Servizio Nazionale della Protezione Civile, istituito con la legge 24 febbraio 1992, n. 225 e recentemente riformato dal D.lgs. 2 gennaio 2018, n. 1, Codice della Protezione Civile.

Punto fondamentale dell'attuale sistema di Protezione Civile è l'intervento coordinato e congiunto delle strutture statali e regionali, delle amministrazioni locali e della società civile, con responsabilità e competenze diverse ma complementari.

A tale proposito, si sottolinea che il sistema di Protezione Civile è stato decentralizzato, dapprima con l'art. 108 del D.lgs. 31 marzo 1998, n. 112 e, successivamente, con Legge Costituzionale 18 agosto 2001, n. 3, che ha modificato l'articolo 117.

L'emendato articolo 117 della Costituzione annovera, ora, la Protezione Civile tra le materie di legislazione concorrente, in cui spetta alle Regioni la potestà legislativa, salvo che per la determinazione dei principi fondamentali, riservata alla legislazione dello Stato.

Si assiste ad una regionalizzazione delle competenze e della organizzazione dei servizi di Protezione Civile dallo Stato centrale verso il territorio secondo il principio di sussidiarietà previsto dall'art. 118 della Costituzione.

Secondo tale principio, le attività amministrative dovrebbero essere svolte dall'entità territoriale amministrativa più vicina ai cittadini e possono essere delegate ai livelli

amministrativi territoriali superiori solo se questi ultimi possono rendere il servizio in maniera più efficace ed efficiente.

Per completezza di esposizione si parla di sussidiarietà verticale, quando i bisogni dei cittadini sono soddisfatti dall'azione degli enti amministratori pubblici e di sussidiarietà orizzontale, quando tali bisogni sono soddisfatti dai cittadini stessi, magari in forma associata e/o volontaristica.

La stessa definizione del Servizio nazionale della Protezione Civile, contenuta oggi nel Codice di Protezione Civile, rivela un assetto organizzativo basato, proprio, sul principio di sussidiarietà.

Il Presidente del Consiglio adotta gli indirizzi operativi dei programmi di previsione e prevenzione dei rischi, nonché i programmi nazionali di soccorso e i piani per l'attuazione delle conseguenti misure di emergenza. Sono poi gli enti territoriali a formulare tali programmi nel dettaglio, ognuno al proprio livello. Più precisamente, la Regione adotta le disposizioni organizzative per la gestione delle emergenze nonché gli indirizzi per la predisposizione dei piani di emergenza provinciali e comunali. Sulla base di tali indirizzi, Province e Comuni formulano dei piani di emergenza, cioè dei progetti di tutte le attività coordinate e di tutte le procedure che dovranno essere adottate per fronteggiare un evento calamitoso atteso in un determinato territorio, in modo da garantire l'effettivo ed immediato impiego delle risorse necessarie per la gestione dell'emergenza.

In questo complesso sistema, anche i cittadini hanno un ruolo importante, sia attraverso l'impegno nel volontariato di Protezione Civile, sia adottando e diffondendo la cultura della sicurezza e prevenzione dei rischi.

Per la definizione del sistema così concepito appare fondamentale la necessità di individuare le "componenti del sistema", che sono costituite da strutture operative nazionali, regionali nonché da soggetti concorrenti di cui all'art. 13 del D.lgs. 2 gennaio 2018, n. 1 Codice di Protezione Civile.

Le componenti che hanno responsabilità di coordinamento e gestione delle attività di loro competenza sono:

Stato (Presidente del Consiglio dei Ministri, che si avvale del Dipartimento di Protezione Civile);

Regioni e Province Autonome (Presidenti delle Regioni e delle Province Autonome che si avvalgono delle strutture regionali);

Enti Locali (Sindaci dei Comuni che si avvalgono delle strutture comunali);

Aree Metropolitane (Sindaci Metropolitan);

Enti di Area vasta.

Le strutture operative che svolgono le attività legate all'intervento/soccorso sono:

Corpo Nazionale dei Vigili del Fuoco;

Forze armate;

Forze di Polizia;

Enti e Istituti di ricerca di rilievo Nazionale;

Strutture del Servizio Sanitario Nazionale;

Croce Rossa Italiana;

Corpo Nazionale Soccorso Alpino e Speleologico;

Organizzazioni di volontariato;

Il Sistema nazionale per la protezione dell'ambiente;

Le Strutture per la gestione dei servizi meteorologici a livello nazionale.

La Protezione Civile è quindi un servizio, cioè un sistema di istituzioni, organi ed enti che operano in modo coordinato e coerente per un fine di pubblica utilità ossia la tutela della comunità dalle calamità naturali e dalle catastrofi di natura antropica.

Per quanto riguarda l'attività di previsione e prevenzione, il Codice di Protezione Civile stabilisce che il sistema di allertamento, articolato in un livello nazionale e uno regionale, abbia come obiettivo il preavviso degli eventi, il monitoraggio e la sorveglianza in tempo reale degli stessi nonché dell'evoluzione degli scenari di rischio, al fine di attivare il servizio nazionale della protezione civile ai differenti livelli territoriali.

Il provvedimento riscrive e delinea le varie fasi di emergenza come segue:

dichiarazione dello stato di mobilitazione del servizio nazionale della protezione civile, che consente un intervento del sistema nazionale anche in fase preventiva;

dichiarazione dello stato di emergenza, con la definizione di un primo stanziamento da destinare all'avvio delle attività di soccorso e di assistenza alla popolazione. Tale fase si attiva al verificarsi degli eventi di livello nazionale, a seguito di una valutazione speditiva eseguita dal dipartimento della protezione civile, sulla base delle informazioni ricevute in raccordo con i territori, nelle more della ricognizione puntuale del danno.

A livello locale è previsto che ciascun Comune si doti di una organizzazione flessibile in funzione delle specifiche caratteristiche dimensionali, strutturali e delle risorse umane e strumentali disponibili, assicurando al Sindaco la catena di comando e controllo, secondo quanto stabilito nel Piano emergenza comunale.

In riferimento all'organizzazione del Sistema Comunale di Protezione Civile, ai sensi della normativa vigente, il Sindaco è l'unica Autorità territoriale di Protezione Civile ed è quindi il primo responsabile della risposta comunale all'emergenza. In virtù di questo ruolo, i primi soccorsi alle popolazioni colpite da eventi calamitosi sono diretti e coordinati dal Sindaco del Comune che garantisce le prime risposte operative all'emergenza, avvalendosi di tutte le risorse disponibili e dandone immediata comunicazione al Prefetto e al Presidente della Regione.

Qualora un evento non possa essere fronteggiato con i mezzi a disposizione del Comune, il Sindaco può richiedere l'intervento dei livelli superiori, che si attivano a seconda dell'estensione e intensità dei fenomeni: la Provincia, la Prefettura, la Regione ed infine lo Stato, con il Dipartimento della Protezione Civile, la struttura della Presidenza del Consiglio dei Ministri che ha i compiti di indirizzo e coordinamento del Servizio Nazionale.

Si ricorda che, il nuovo Sistema della Protezione Civile è incentrato sul Dipartimento di Protezione Civile che, a seguito del processo di devoluzione, demanda molte funzioni agli Enti decentrati favorendo la nascita di normative a livello regionale. A tale proposito, la Regione Lazio, che aveva già legiferato in materia con Legge 11 aprile 1985, n. 37, ha dato piena attuazione a tale processo, con l'approvazione della Legge

Regionale 26 febbraio 2014, n. 2 con cui ha realizzato un vero e proprio Sistema Regionale di Protezione Civile, istituendo l'Agenda Regionale di Protezione Civile.

Con riferimento a Roma Capitale, l'art. 10 del D.lgs. 18 aprile 2012, n. 61 "Ulteriori disposizioni recanti attuazione dell'articolo 24 della legge 5 maggio 2009, n. 42, in materia di ordinamento di Roma Capitale" attribuisce alla Sindaca, fatte salve le competenze del Prefetto e nell'ambito del territorio comunale, la possibilità di emanare ordinanze per l'attuazione di interventi di emergenza, al fine di evitare situazioni di pericolo, o maggiori danni a persone o a cose, e favorire il ritorno alle normali condizioni di vita nelle aree colpite da eventi calamitosi.

Inoltre, la Legge Regionale del Lazio 6 agosto 1999, n. 14 attribuisce ulteriori compiti riguardanti la vigilanza sulle attività del volontariato, la rilevazione dei dati tecnico-scientifici relativi alle varie ipotesi di rischio e la successiva comunicazione dei dati stessi alla Provincia e la trasmissione alla Provincia degli elementi conoscitivi di pertinenza comunale per la raccolta delle notizie relative alle reti di collegamento e di accesso ai mezzi, agli edifici ed alle aree da utilizzare per interventi di soccorso ed assistenza.

In questo quadro normativo e soprattutto alla luce dell'art. 12 del D.lgs. 2 gennaio 2018, n. 1, che afferma che le attività di pianificazione di protezione civile e di direzione dei soccorsi è funzione fondamentale del comune, si inseriscono la Deliberazione di Giunta del Comune di Roma n. 1099 del 14 maggio 1999, dal titolo *Costituzione del Centro Operativo Comunale di protezione civile COC, individuazioni e compiti delle strutture operative di supporto al Sindaco in qualità di autorità comunale di protezione civile del Comune di Roma. Organizzazione e funzionamento per prevenire e ridurre i danni derivanti da calamità naturali, da catastrofi e da altri eventi calamitosi. Disciplinari delle procedure di intervento*, e la Deliberazione di Giunta di Roma Capitale n. 256 del 5 settembre 2012 riguardante *l'Aggiornamento delle procedure per l'attivazione e l'intervento della Protezione Civile di Roma Capitale, delle Strutture Operative Comunali e delle Strutture Operative Comunali di Supporto in caso di calamità*.

Attraverso la deliberazione di Giunta n. 1099/99 vengono affidati i compiti di previsione, prevenzione, soccorso e di superamento dell'emergenza all'Ufficio di Protezione Civile. La stessa deliberazione classifica le Strutture Operative Comunali della Protezione Civile e quelle di Supporto per l'espletamento dei compiti di

Protezione Civile, ed individua le figure che compongono il Centro Operativo Comunale, c.d. C.O.C.

Inoltre, in base al combinato disposto delle due disposizioni, si possono ricavare le seguenti indicazioni:

la Protezione Civile, in relazione agli eventi, assume il coordinamento delle operazioni ed organizza la prima risposta operativa di protezione civile;

la Polizia Locale di Roma Capitale, la U.O. Verde Pubblico e Decoro Urbano, già Servizio Giardini, del Dipartimento Tutela Ambientale nonché le Società partecipate dall'Amministrazione sono le Strutture Operative Comunali di Protezione Civile;

i Dipartimenti e i Municipi sono Strutture Operative Comunali di supporto;

i Direttori dei Dipartimenti, i Direttori dei Municipi o loro delegati, sono i responsabili incaricati di attivare, in caso di evento calamitoso, a semplice richiesta della Protezione Civile, o del C.O.C., se attivato, le Strutture Operative Comunali e le Strutture Operative di Supporto della Protezione Civile di rispettiva competenza;

le Strutture Operative Comunali e le Strutture Operative di Supporto della Protezione Civile, devono prevedere squadre di pronto intervento reperibili H24, preventivamente qualificate e formate ed adeguatamente attrezzate per fronteggiare le emergenze che si verificano nel territorio comunale.

Per lo svolgimento delle attività di Protezione Civile di Roma Capitale è stato istituito, con la D. G. C. n. 222 del 9 ottobre 2017, il Dipartimento Sicurezza e Protezione Civile che assorbe le funzioni dell'Ufficio Extra dipartimentale della Protezione Civile.

In conclusione, e per completezza di esposizione, si segnala che dal 2014 è in vigore il Meccanismo di Protezione Civile dell'Unione Europea adottato con la decisione 1313/2013/UE dal Parlamento Europeo e dal Consiglio.

Tale atto riforma il Meccanismo europeo di protezione civile istituito con decisione del Consiglio del 23 ottobre 2001. La nuova Riforma integra, in un solo atto, le attività di cooperazione europea in materia di protezione civile e la relativa programmazione finanziaria per il periodo 2014 - 2020.

Il Meccanismo di protezione civile dell'Unione Europea riunisce le risorse e l'esperienza dei 28 Stati membri nonché di Islanda, Montenegro, Norvegia, Serbia, Macedonia e Turchia. In caso di calamità naturali, qualunque paese del Mondo può attivare il Meccanismo, se si esauriscono le capacità nazionali.

A livello europeo la Protezione Civile è incardinata nella Direzione Generale Aiuti Umanitari e Protezione Civile della Commissione europea e conta l'adesione dei 28 Paesi membri dell'Unione Europea e dei 3 Paesi appartenenti all'Area Economica Europea, ossia Norvegia, Islanda e Liechtenstein. Il numero sale nel gennaio 2012, con la ratifica del Protocollo d'Intesa da parte della Ex Repubblica Iugoslava di Macedonia (FYROM), che diventa così il 32° Stato partecipante.

1.3 Il processo di condivisione del piano

La partecipazione dei cittadini *al processo di elaborazione della pianificazione di emergenza* è un principio che ha trovato espressione all'art. 18 comma 2 del citato nuovo Codice della Protezione Civile (D.lgs.1/18). Nel caso di Roma Capitale, ente territoriale di eccezionali proporzioni per il territorio nazionale, con 24 mila dipendenti e decine di articolazioni amministrative, la partecipazione dei cittadini, come si è detto in precedenza, deve prendere necessariamente le mosse da un processo di condivisione interna che, considerando anche solo i referenti di tutte le Strutture, può arrivare a coinvolgere alcune centinaia di persone. Questo processo, avviato nel corso del 2018, e per il momento esteso solamente ai tecnici municipali, dipartimentali, funzionari di Polizia Locale ed esponenti delle organizzazioni del volontariato, proseguirà e si approfondirà nel corso del prossimo aggiornamento, anche in vista del percorso di condivisione e costruzione del modello organizzativo prototipale per i Municipi, obiettivo da completarsi entro il 30 giugno 2019.

Il percorso di condivisione ha assunto anche un valore di rafforzamento delle capacità locali di risposta, con la nomina dei referenti tecnici territoriali in tema di pianificazione protezione civile, richiesta ai Municipi e ai gruppi di Polizia Locale nella prima metà del 2018. Nel mese di giugno si è conclusa una prima serie di incontri

informativi/formativi con i referenti di tutti i municipi e di tutti i gruppi della Polizia Locale, finalizzati all'individuazione di eventuali criticità del territorio e alla revisione delle aree per l'emergenza disponibili, a cui è seguita una fase di valutazione delle stesse attraverso analisi cartografiche e in parte sopralluoghi diretti, effettuati dal personale del Dipartimento con i tecnici locali competenti.

Nel corso del mese di ottobre e novembre si sono realizzati incontri di condivisione della prima proposta di piano con altre strutture di Roma Capitale, convocate secondo la classificazione della Delibera 1099/99. Il 16 ottobre sono state convocate le Strutture Operative, il 18 ottobre le principali strutture di supporto e il 24 ottobre i Presidenti, i Direttori dei Municipi e i Comandanti dei gruppi di Polizia Locale. Tra il 6 e il 15 novembre sono stati invitati i rappresentanti delle organizzazioni di volontariato, suddivisi per ambito territoriale, e i volontari della Croce Rossa Italiana.

Contemporaneamente si sono tenute diverse sessioni di lavoro anche con il Dipartimento di Protezione Civile nazionale, sui temi del rischio sismico, degli eventi a impatto locale e sulla proposta di piano in generale.

Questa condivisione tecnica del lavoro però, se pur importante e necessaria, non assolve gli obblighi di garantire la partecipazione dei cittadini al piano, percorso che sarà avviato in primo luogo con la pubblicazione in rete del presente documento. Nell'ambito del primo aggiornamento del 2019, il processo partecipativo sarà condotto in maniera piena attraverso vari canali e modalità, come si descrive nella sezione dedicata alla comunicazione. In sintesi, oltre alla pubblicazione del piano sul sito istituzionale, e alla diffusione dello stesso attraverso i canali di comunicazione del Dipartimento, verranno realizzati incontri specifici con la cittadinanza nelle sedi dei municipi.

1.4 Programmazione del processo di revisione e aggiornamento

Per raggiungere l'obiettivo istituzionale riguardante il "Miglioramento ed efficientamento del sistema di protezione civile territoriale", si è avviato nel 2018

l'aggiornamento del Piano Generale di Protezione Civile precedentemente vigente, che era stato adottato con Delibera del Commissario Straordinario n. 19 del 24 aprile 2008.

Il processo di revisione ha previsto due fasi: entro il 30 giugno è stato avviato l'aggiornamento dell'informazione generale riguardante il territorio, attraverso l'organizzazione di una banca dati di informazione geografica, unificata secondo i criteri stabiliti dalle Linee Guida regionali più recenti in tema di pianificazione dell'emergenza (DGR 363/2014 e DGR 415/2015). Inoltre, sono stati proposti i fascicoli specifici sul rischio legato agli incendi boschivi e sul rischio incidente rilevante. Entro dicembre 2018 è stata ultimata la prima revisione dell'intero piano, comprendente anche i rischi idrogeologico e idraulico, sismico, neve, ghiaccio e una serie di altri rischi meno rilevanti.

La enunciata dinamicità del piano si sostanzia in un programma di aggiornamento annuale, che è già inserito tra gli obiettivi di gestione dell'Amministrazione Capitolina programmati per il triennio 2018-2020. Entro il 31 dicembre 2019 si prevede infatti la consegna della proposta annuale di aggiornamento, la cui approvazione è fissata per gennaio 2020.

Data la complessità tecnica, amministrativa e sociale del contesto di Roma Capitale e soprattutto la necessità di condividere tutti gli aspetti di questa pianificazione con gli altri componenti del Sistema di Protezione Civile comunale, è corretto considerare questa prima revisione del piano come un primo "dispositivo operativo", da coordinare successivamente con un lavoro di aggiornamento e approfondimento su diverse tematiche settoriali e operative.

Per questo, in maniera coordinata con le campagne di comunicazione del piano stesso, nel corso dell'aggiornamento del 2019 si realizzeranno in tutti i municipi due sessioni di lavoro (workshop), la prima esclusivamente con i componenti delle unità di crisi locali, i tecnici referenti del piano e le organizzazioni del volontariato, la seconda aperta alla cittadinanza. In questi incontri, si coglierà l'occasione per sviluppare dei moduli formativi sulle tematiche di protezione civile, ma soprattutto si illustreranno i contenuti del piano e si analizzeranno le criticità o gli aspetti da approfondire propri di ciascun ambito locale. Tra questi, in primo luogo, si toccheranno gli aspetti legati all'organizzazione della risposta locale, l'uso corretto e la copertura delle aree di attesa, i meccanismi di convocazione e gestione delle U.C.L.

Dal punto di vista tecnico nel primo aggiornamento ci si porrà l'obiettivo del miglioramento della organizzazione della base di dati del sistema d'informazione geografica, ampliandola a tematismi cartografici ora non inclusi e, soprattutto, dedicandosi a perfezionare le fonti dei dati alla base dei singoli temi, entrando in relazione diretta almeno con quelle strutture comunali dipartimentali che generano queste informazioni. Anche questa attività sarà realizzata attraverso incontri tematici con le strutture interessate.

1.5 La banca dati e il sistema d'informazione geografica

Il piano del 2008, un corposo volume di quasi 600 pagine, disponeva di un ampio corredo di cartografie e allegati statistici e informativi vari, distribuiti all'epoca su supporto DVD. L'informazione geografica del piano, nel corso degli anni, è stata riversata sul formato ESRI shapefile, ad uso operativo dell'Ufficio cartografia e degli uffici incaricati della pianificazione della Protezione Civile.

Il processo di revisione del 2018 è stato modellato sulle recenti linee guida regionali in tema di pianificazione dell'emergenza, stabilite con l'approvazione delle D.G.R. 363/2014 e D.G.R. 415/2015, che definiscono lineamenti operativi e metodologici molto precisi, soprattutto in tema cartografico e di classificazione dei dati. Dal punto di vista del contenuto, data la particolare complessità del territorio di Roma Capitale, si sono operate alcune scelte di organizzazione dei materiali, finalizzate ad una maggiore chiarezza e soprattutto ad un più agevole uso nei contesti di gestione delle emergenze.

Infatti, si è seguito quasi integralmente l'indice indicativo proposto dalle linee guida per quanto riguarda il Fascicolo n.1, riguardante l'informazione generale d'inquadramento, ma si sono estrapolati, in fascicoli separati, le trattazioni dei rischi specifici (idrogeologico, sismico, incendi, ecc.), comprendendo in questi volumi oltre l'analisi della pericolosità e del rischio, anche le specifiche procedure d'intervento. Questo ha permesso in primo luogo di rendere più agile il documento d'insieme, che tuttavia, anche razionalizzando e selezionando molta dell'informazione disponibile, è comunque rilevante in termini di contenuto.

La base di dati costruita secondo le indicazioni delle suddette linee guida è stata creata tramite l'uso di programmi *Open Source* come CGS 2.18 e Libre Office 3.0, e combina agevolmente l'informazione tabellare di ciascun tema, in formato CSV, con quella geo-riferita, in formato ESRI shapefile. Questo permette, attraverso l'uso di metodologie condivise, un continuo aggiornamento, anche differito, e per competenza.

La banca dati è stata organizzata secondo le stesse categorie di classificazione delle linee guida, con lievi modifiche operative in termini di codici e criteri solo quando la chiarezza e la gestione dell'informazione specifica lo abbia richiesto. Per quanto concerne il popolamento dei dati, il procedimento ha preso in considerazione l'esistenza, oggi giorno sempre più diffusa, di ampie banche dati aperte (OPEN DATA) in oramai quasi tutte le istituzioni dello Stato e in quelle locali. Le informazioni disponibili sono state così vagliate e selezionate secondo i criteri d'interesse per i temi di protezione civile, e successivamente classificate nelle modalità indicate. L'informazione incorporata alla banca dati non è quindi esclusivamente quella disponibile all'interno del Dipartimento Sicurezza e Protezione Civile, ma soprattutto quella prodotta dalle altre strutture di Roma Capitale in primo luogo, e da altri Enti dello Stato in seconda battuta, come ISTAT, MIUR o la Città Metropolitana.

La prospettiva da sviluppare con il tempo dovrebbe essere quella di gestire con costanza l'aggiornamento della banca dati utilizzando le suddette risorse OPEN DATA in primo luogo, ma anche sviluppando canali preferenziali che facilitino ogni volta il processo di riadattamento e omologazione dei dati stessi. Pertanto, questa prima versione del Fascicolo I altro non è che la prima restituzione della banca dati organizzata, a partire dai dati presenti nelle varie fonti, trasferita su carta in formato tabellare.

I dati così organizzati sono anche interfacciabili facilmente con alcuni programmi proprietari per la gestione della cartografia (ArcGis) e per la gestione delle emergenze, ed in particolare con l'applicativo ZEROGIS, che supporta il diario della Sala Operativa di Roma Capitale. È importante rilevare che in questo modo, e con una costante attenzione al dato, sarà possibile programmare una successiva migrazione della banca dati, attualmente costituita con tali modalità, su piattaforme più evolute, come banche dati in formato MDB o in PostgreSQL, in dipendenza dei livelli di condivisione e delle scelte tecnologiche che si potranno operare.

STRUTTURA DELLA BANCA DATI DEL PIANO

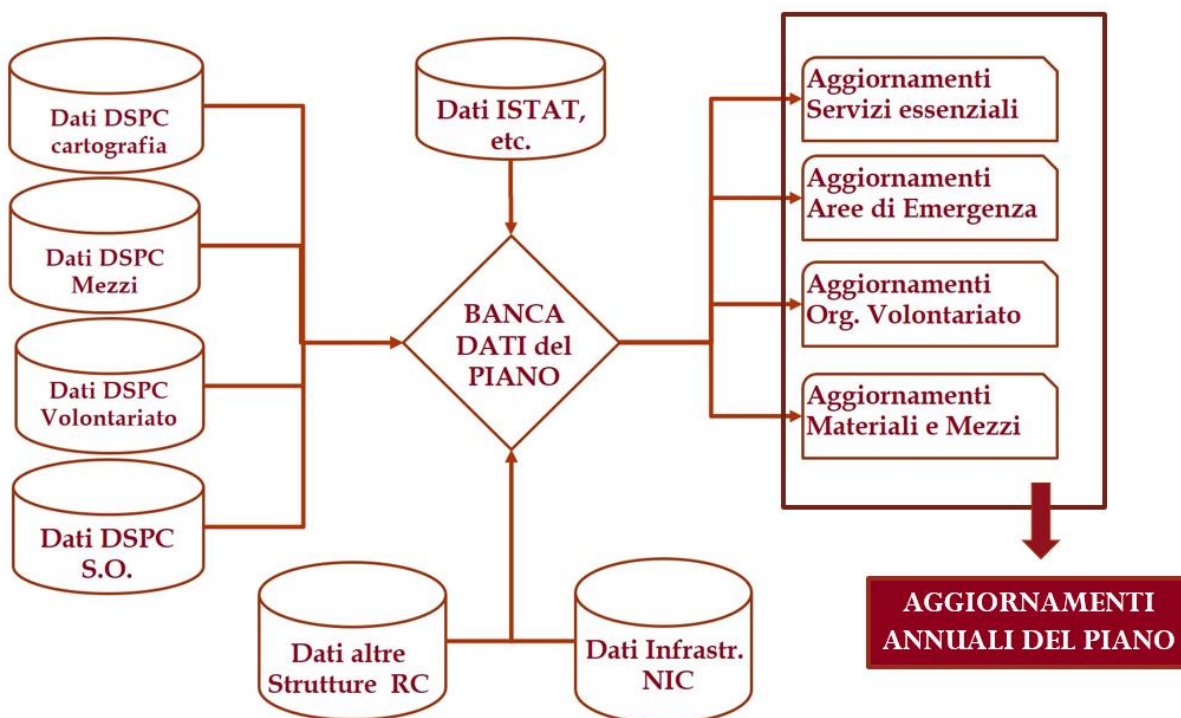


Fig. 1: Schema Banca Dati del Piano

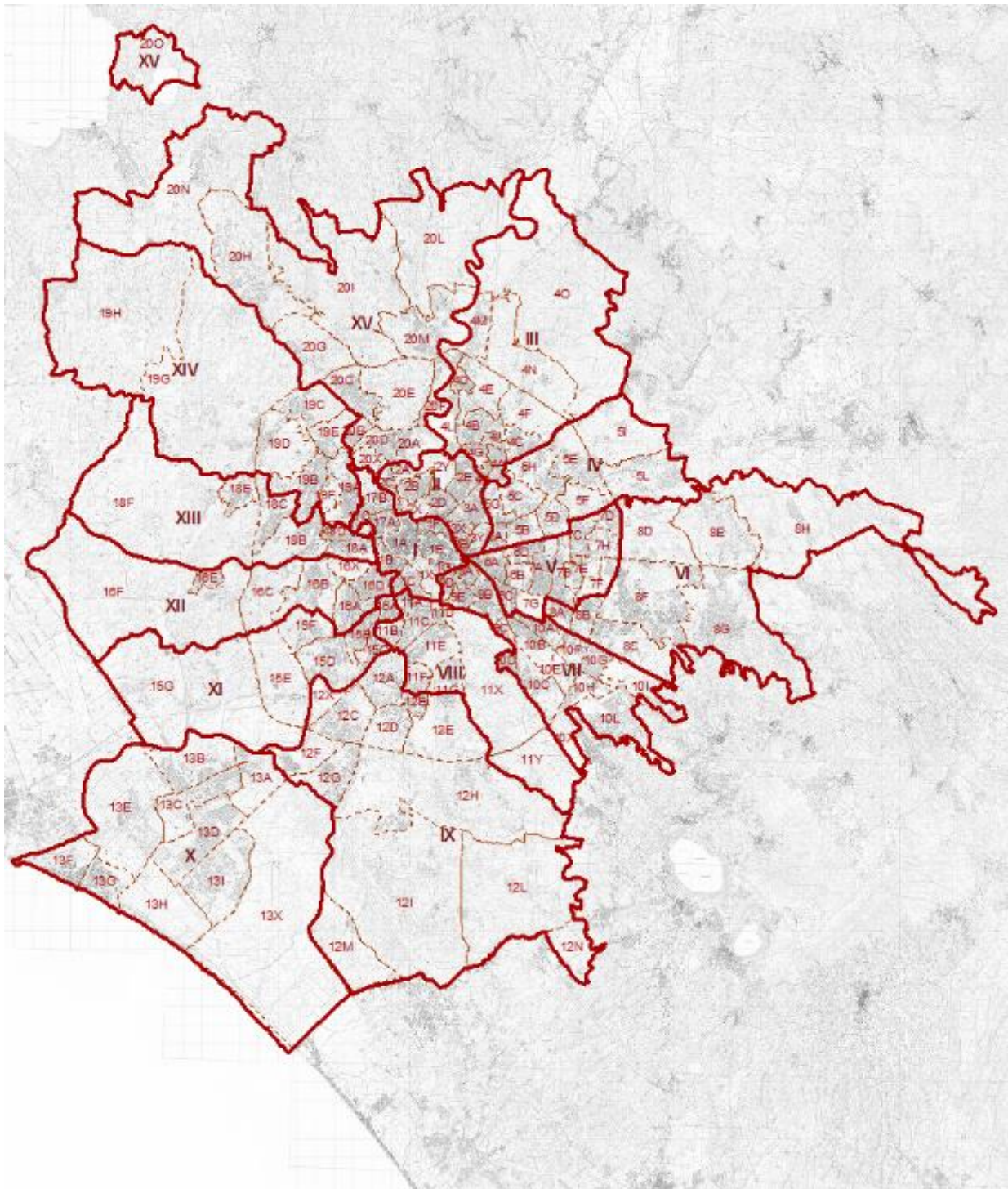
2 Inquadramento generale del territorio

2.1 Dati di base

Tab. 1: Dati di base

Dati di base	
Comune	ROMA
Codice ISTAT Comune	058091
Provincia	RM
Codice ISTAT Provincia	058
Elenco delle Frazioni del Comune	Vedi lista Zone urbanistiche, Tab. 5
Autorità di Bacino di appartenenza	TEVERE
Estensione Territoriale in Km ²	1.285 km²
Comuni confinanti	Albano Laziale(Distanza: 23.884 km)
	Anguillara Sabazia(Distanza: 26.252 km)
	Ardea(Distanza: 33.625 km)
	Campagnano di Roma (Distanza: 27.237 km)
	Castel Gandolfo (Distanza: 23.12 km)
	Castel San Pietro Romano (Distanza: 35.3 km)
	Ciampino (Distanza: 15.676 km)
	Colonna (Distanza: 24.612 km)
	Fiumicino (Distanza: 29.128 km)
	Fonte Nuova (Distanza: 15.489 km)
	Formello (Distanza: 21.123 km)
	Frascati (Distanza: 18.985 km)
	Galliciano nel Lazio (Distanza: 29.219 km)
	Grottaferrata (Distanza: 21.048 km)
	Guidonia Montecelio (Distanza: 22.665 km)
	Marino (Distanza: 21.661 km)
Mentana (Distanza: 20.246 km)	
Monte Porzio Catone (Distanza: 23.51 km)	

	Montecompatri (Distanza: 24.736 km)
	Monterotondo (Distanza: 20.789 km)
	Palestrina (Distanza: 35.3 km)
	Poli (Distanza: 34.549 km)
	Pomezia (Distanza: 26.1 km)
	Riano (Distanza: 22.415 km)
	Sacrofano (Distanza: 22.415 km)
	San Gregorio da Sassola (Distanza: 33.162 km)
	Tivoli (Distanza: 26.789 km)
	Trevignano Romano (Distanza: 33.836 km)
	Zagarolo (Distanza: 28.588 km)
Comunità Montana di appartenenza (denominazione CM)	Non appartiene a nessuna comunità montana
Appartenenza al COI secondo la DGR n.1 del 9 gennaio 2017, (Nuovi centri Operativi Intercomunali in materia di Protezione Civile)	NO COI/COM 1 Disporrà solo di Centro Operativo Misto e Centro Operativo Comunale COM/COC
Appartenenza a Unione di Comuni (denominazione UdC, se presente)	Non appartiene a nessuna unione di Comuni
Appartenenza ad altre aggregazioni comunali (denominazione AC, se presente)	NO
Zona di allerta meteo (in riferimento alla classificazione del CFR, ex DGR 272/2012)	A - B - D - E - F
Data di validazione del Livello 1 di Microzonazione Sismica (se validato)	Realizzati a livello di singolo municipio – n. 3 validati
Data di validazione della Condizione Limite dell’Emergenza (se validata)	Realizzati a livello di singolo municipio – n. 3 validati
Zona sismica (DGR n. 387 e 835 del 2009)	2B - 3A



2.2 Riferimenti comunali

Tab. 2: Riferimenti comunali

Riferimenti comunali		
Sindaca	Cognome	RAGGI
	Nome	VIRGINIA
	Cellulare	
	Twitter	
Indirizzo sede municipale		Piazza del Campidoglio 1
Indirizzo sito internet sede municipale		www.comune.roma.it
Telefono sede municipale (Gabinetto della Sindaca)		06.6710.3898
Fax sede municipale		06.6710.3590
E-mail sede municipale		protocollo.gabinettosindaco@pec.comune.roma.it

2.3 Caratteristiche del territorio

2.3.1 Popolazione

Per quanto attiene ai dati relativi ai residenti, si riporta di seguito la popolazione risultante in anagrafe, distribuita per municipio e per zona urbanistica, secondo le elaborazioni dell'Ufficio di Statistica di Roma Capitale, pubblicate nella sezione "Analisi e dati statistici" del portale istituzionale di Roma Capitale. ¹

¹ <https://www.comune.roma.it/web/it/analisi-statistiche.page>

Tab. 3: Popolazione

Popolazione	Residenti	Data aggiornamento	Fonte
Popolazione residente	2.876.614	31.12.2017	Roma Capitale
Nuclei familiari	1.368.269	31.12.2017	Roma Capitale
Popolazione anziana (> 65 anni)	635.068	31.12.2017	Roma Capitale

Fonte: Elaborazioni Ufficio di Statistica su dati di Fonte Anagrafica, Roma Capitale

Tab. 4: Popolazione totale in anagrafe al 31.12.2017 per municipio e particolari classi di età

Municipi	Totale	Particolari classi di età								
		<1	<3	=5	=6	0-11	6-13	=14	14-17	=65
I	180.606	921	3.155	1.233	1.297	14.813	10.670	1.264	5.042	2.087
II	168.469	1.089	3.504	1.444	1.415	16.561	11.893	1.500	5.940	1.975
III	205.446	1.470	4.803	1.937	1.861	21.506	14.804	1.681	6.733	2.331
IV	176.738	1.251	4.031	1.487	1.478	17.620	12.223	1.503	6.056	2.129
V	247.859	1.770	5.910	2.132	2.126	24.757	16.583	2.008	8.056	2.588
VI	258.989	2.412	7.891	3.118	2.931	34.254	22.851	2.514	9.933	2.378
VII	307.839	2.120	6.844	2.566	2.680	30.909	21.570	2.624	10.204	3.525
VIII	131.075	800	2.690	1.094	1.112	12.791	9.260	1.081	4.266	1.561
IX	183.019	1.344	4.371	1.770	1.764	20.625	14.933	1.888	7.326	2.077
X	231.752	1.626	5.497	2.340	2.394	27.052	19.761	2.425	9.610	2.389
XI	156.103	1.115	3.767	1.431	1.524	16.785	11.789	1.433	5.528	1.541
XII	141.085	845	2.952	1.280	1.216	13.962	10.054	1.273	4.928	1.587
XIII	133.587	846	2.803	1.134	1.212	13.631	10.010	1.216	4.839	1.406
XIV	192.331	1.460	4.825	1.833	1.836	21.163	14.673	1.844	7.197	1.953
XV	160.781	1.059	3.564	1.480	1.498	17.419	12.671	1.580	6.265	1.690
Non localizzati	935	4	10	9	6	46	24	1	6	16
Roma	2.876.614	20.132	66.617	26.288	26.350	303.894	213.769	25.835	101.929	31.233

Fonte: Elaborazioni Ufficio di Statistica su dati di Fonte Anagrafica, Roma Capitale

Ai fini del calcolo della popolazione in ambiti più ristretti, si dispone anche dei dati del XV Censimento della Popolazione, distribuiti per sezione di censimento.

Tab. 5: Popolazione al 31 dicembre 2017 per zone urbanistiche e classi d'età

Municipi	Zona urbanistiche		Classi d'età - maschi e femmine			Totale	
			0-19	20-64	>65		
I	01A	Centro Storico	3.533	21.418	6.120	31.071	
	01B	Trastevere	2.256	11.597	3.405	17.258	
	01C	Aventino	1.291	4.965	2.057	8.313	
	01D	Testaccio	1.098	4.903	2.005	8.006	
	01E	Esquilino	5.072	22.702	7.897	35.671	
	01F	XX Settembre	1.230	5.355	2.392	8.977	
	01G	Celio	586	2.347	1.012	3.945	
	01X	Zona Archeologica	64	509	179	752	
	17A	Prati	2.627	10.450	5.058	18.135	
	17B	Della Vittoria	4.181	14.730	7.256	26.167	
	17C	Eroi	2.788	11.540	5.478	19.806	
	n.l.		275	1.939	291	2.505	
		Totale Municipio		25.001	112.455	43.150	180.606
	II	02A	Villaggio Olimpico	468	1.678	677	2.823
02B		Parioli	3.905	12.965	5.244	22.114	
02C		Flaminio	2.181	7.445	3.466	13.092	
02D		Salario	4.526	14.763	6.344	25.633	
02E		Trieste	9.244	30.767	13.169	53.180	
02X		Villa Borghese	94	374	139	607	
02Y		Villa Ada	172	524	215	911	
03A		Nomentano	6.364	22.660	10.137	39.161	
03B		S. Lorenzo	1.126	5.832	2.046	9.004	
03X		Università	127	672	195	994	
03Y		Verano	10	130	77	217	
n.l.			128	496	109	733	
		Totale Municipio		28.345	98.306	41.818	168.469
III	04A	Monte Sacro	2.684	9.981	3.983	16.648	
	04B	Val Melaina	6.224	19.647	10.626	36.497	
	04C	Monte Sacro Alto	5.900	19.093	8.816	33.809	
	04D	Fidene	2.223	7.565	2.282	12.070	
	04E	Serpentara	5.246	20.159	6.536	31.941	
	04F	Casal Boccone	2.741	8.648	2.539	13.928	
	04G	Conca d'Oro	2.945	10.807	5.306	19.058	
	04H	Sacco Pastore	1.591	6.384	2.337	10.312	
	04I	Tufello	2.301	8.749	3.691	14.741	
	04L	Aeroporto dell' Urbe	370	1.186	470	2.026	
	04M	Settebagni	976	3.266	936	5.178	
	04N	Bufalotta	1.605	4.675	1.197	7.477	
	04O	Tor S. Giovanni	195	527	182	904	

Municipi	Zona urbanistiche		Classi d'età - maschi e femmine			Totale	
	n.l.		149	568	140	857	
	Totale Municipio		35.150	121.255	49.041	205.446	
IV	05A	Casal Bertone	2.266	9.788	4.081	16.135	
	05B	Casal Bruciato	3.130	12.249	5.857	21.236	
	05C	Tiburtino Nord	3.248	11.801	5.036	20.085	
	05D	Tiburtino Sud	3.807	13.248	6.278	23.333	
	05E	S. Basilio	4.918	16.169	4.869	25.956	
	05F	Tor Cervara	542	1.829	502	2.873	
	05G	Pietralata	1.879	8.271	3.821	13.971	
	05H	Casal de' Pazzi	4.326	16.058	6.756	27.140	
	05I	S. Alessandro	2.835	6.826	1.114	10.775	
	05L	Settecamini	2.588	8.190	2.073	12.851	
		n.l.		345	1.712	326	2.383
		Totale Municipio		29.884	106.141	40.713	176.738
V	06A	Torpignattara	7.352	30.581	10.576	48.509	
	06B	Casilino	1.723	5.875	3.215	10.813	
	06C	Quadraro	3.564	14.002	3.874	21.440	
	06D	Gordiani	6.656	24.434	11.111	42.201	
	07A	Centocelle	9.265	35.517	11.673	56.455	
	07B	Alessandrina	5.182	17.396	5.563	28.141	
	07C	Tor Sapienza	2.255	7.575	2.832	12.662	
	07D	La Rustica	2.031	6.400	1.952	10.383	
	07E	Tor Tre Teste	1.839	6.682	2.669	11.190	
	07F	Casetta Mistica	179	587	138	904	
	07G	Centro Direz. Centocelle	247	819	145	1.211	
	07H	Omo	388	1.474	142	2.004	
		n.l.		324	1.423	199	1.946
		Totale Municipio		41.005	152.765	54.089	247.859
VI	08A	Torrespaccata	2.186	7.980	3.544	13.710	
	08B	Torre Maura	3.514	12.538	4.272	20.324	
	08C	Giardinetti-Tor Vergata	3.941	12.960	3.633	20.534	
	08D	Acqua Vergine	1.922	4.667	729	7.318	
	08E	Lunghezza	8.521	23.870	4.402	36.793	
	08F	Torre Angela	18.371	56.742	14.792	89.905	
	08G	Borghesiana	11.718	33.857	7.456	53.031	
	08H	S. Vittorino	3.422	9.054	1.705	14.181	
		n.l.		714	2.092	387	3.193
		Totale Municipio		54.309	163.760	40.920	258.989
VII	09A	Tuscolano Nord	3.282	13.202	5.503	21.987	
	09B	Tuscolano Sud	7.389	28.166	12.495	48.050	
	09C	Tor Fiscale	444	1.531	323	2.298	
	09D	Appio	4.077	16.658	7.076	27.811	
	09E	Latino	3.609	13.447	5.689	22.745	

Municipi	Zona urbanistiche	Classi d'età - maschi e femmine			Totale	
	10A	Don Bosco	7.717	30.271	14.553	52.541
	10B	Appio-Claudio	4.780	17.311	7.611	29.702
	10C	Quarto Miglio	2.055	6.467	2.480	11.002
	10D	Pignatelli	1.131	3.971	1.642	6.744
	10E	Lucrezia Romana	1.255	3.407	670	5.332
	10F	Osteria del Curato	2.783	12.205	4.577	19.565
	10G	Romanina	1.456	4.876	1.075	7.407
	10H	Gregna	1.543	4.404	1.286	7.233
	10I	Barcaccia	2.895	7.087	1.254	11.236
	10L	Morena	6.527	19.939	5.850	32.316
	10X	Ciampino	259	296	16	571
	n.l.		192	863	244	1.299
		Totale Municipio		51.394	184.101	72.344
VIII	11A	Ostiense	1.145	4.800	1.849	7.794
	11B	Valco S. Paolo	1.212	4.457	2.056	7.725
	11C	Garbatella	6.767	25.995	11.710	44.472
	11D	Navigatori	944	2.908	1.446	5.298
	11E	Tormarancia	5.638	19.195	8.369	33.202
	11F	Tre Fontane	2.066	7.037	2.862	11.965
	11G	Grottaperfetta	2.822	8.798	4.509	16.129
	11X	Appia Antica Nord	430	1.678	533	2.641
	11Y	Appia Antica Sud	169	439	98	706
	n.l.		216	685	242	1.143
	Totale Municipio		21.409	75.992	33.674	131.075
IX	12A	Eur	1.766	5.437	2.324	9.527
	12B	Villaggio Giuliano	1.789	5.688	2.519	9.996
	12C	Torrino	7.820	24.835	8.244	40.899
	12D	Laurentino	4.046	13.756	6.697	24.499
	12E	Cecchignola	2.702	8.435	3.481	14.618
	12F	Mezzocamino	3.111	8.759	1.861	13.731
	12G	Spinaceto	4.057	14.575	6.065	24.697
	12H	Vallerano Castel di Leva	6.632	18.955	4.142	29.729
	12I	Decima	1.980	5.234	1.267	8.481
	12L	Porta Medaglia	739	2.143	524	3.406
	12M	Castel Romano	40	187	59	286
	12N	Santa Palomba	359	907	241	1.507
	12X	Tor di Valle	1	9	5	15
	n.l.		308	1.062	258	1.628
	Totale Municipio		35.350	109.982	37.687	183.019
X	13A	Malafede	3.845	11.104	2.263	17.212
	13B	Acilia Nord	5.790	17.500	5.048	28.338
	13C	Acilia Sud	5.345	16.154	4.705	26.204
	13D	Palocco	5.376	15.548	6.658	27.582

Municipi	Zona urbanistiche	Classi d'età - maschi e femmine			Totale	
	13E	Ostia Antica	3.773	10.762	2.763	17.298
	13F	Ostia Nord	7.693	26.239	10.601	44.533
	13G	Ostia Sud	6.288	21.573	9.089	36.950
	13H	Castel Fusano	309	950	327	1.586
	13I	Infernetto	7.096	17.942	4.616	29.654
	13X	Castel Porziano	29	104	5	138
	n.l.		462	1.492	303	2.257
	Totale Municipio		46.006	139.368	46.378	231.752
XI	15A	Marconi	5.647	20.842	8.514	35.003
	15B	Portuense	4.950	16.400	8.034	29.384
	15C	Pian Due Torri	4.323	14.743	6.490	25.556
	15D	Trullo	5.349	18.622	6.504	30.475
	15E	Magliana	1.559	3.338	441	5.338
	15F	Corviale	2.803	9.666	3.856	16.325
	15G	Ponte Galeria	2.948	8.392	1.604	12.944
	n.l.		283	658	137	1.078
	Totale Municipio		27.862	92.661	35.580	156.103
XII	16A	Colli Portuensi	6.034	20.120	9.755	35.909
	16B	Buon Pastore	5.244	18.110	7.716	31.070
	16C	Pisana	833	2.908	687	4.428
	16D	Gianicolense	8.456	31.198	14.471	54.125
	16E	Massimina	1.883	5.606	1.519	9.008
	16F	Pantano di Grano	1.227	3.644	874	5.745
	16X	Villa Pamphili	0	109	86	195
	n.l.		114	401	90	605
	Totale Municipio		23.791	82.096	35.198	141.085
XIII	18A	Aurelio Sud	3.845	14.165	6.976	24.986
	18B	Val Cannuta	5.762	20.201	7.737	33.700
	18C	Fogaccia	5.706	19.008	5.717	30.431
	18D	Aurelio Nord	2.743	10.264	5.303	18.310
	18E	Casalotti di Boccea	3.340	11.032	3.315	17.687
	18F	Boccea	1.732	4.883	1.221	7.836
	n.l.		106	412	119	637
	Totale Municipio		23.234	79.965	30.388	133.587
XIV	19A	Medaglie d' Oro	6.754	22.644	10.467	39.865
	19B	Primavalle	9.484	34.476	14.033	57.993
	19C	Ottavia	2.873	9.536	3.233	15.642
	19D	S. Maria della Pietà	5.622	15.959	3.632	25.213
	19E	Trionfale	2.812	10.437	3.911	17.160
	19F	Pineto	321	956	646	1.923
	19G	Castelluccia	6.644	18.736	4.075	29.455
	19H	S. Maria di Galeria	771	2.308	766	3.845
	n.l.		232	794	209	1.235

Municipi	Zona urbanistiche		Classi d'età - maschi e femmine			Totale
	Totale Municipio		35.513	115.846	40.972	192.331
XV	20A	Tor di Quinto	2.267	7.490	3.262	13.019
	20B	Acquatrasversa	1.833	6.123	1.958	9.914
	20C	Tomba di Nerone	5.923	19.664	7.330	32.917
	20D	Farnesina	3.452	11.323	4.751	19.526
	20E	Grotta Rossa Ovest	456	1.737	477	2.670
	20F	Grotta Rossa Est	219	901	168	1.288
	20G	Giustiniana	2.197	6.840	2.101	11.138
	20H	La Storta	4.031	12.878	3.933	20.842
	20I	S. Cornelia	1.993	5.787	1.458	9.238
	20L	Prima Porta	761	2.318	622	3.701
	20M	Labaro	3.938	14.117	4.310	22.365
	20N	Cesano	2.309	7.311	1.934	11.554
	20O	Martignano	8	31	4	43
	20X	Foro Italico	68	430	181	679
		n.l.		389	1.196	302
	Totale Municipio		29.844	98.146	32.791	160.781
<i>Non localizzati</i>			63	547	325	935
Roma	Roma		508.160	1.733.386	635.068	2.876.614

Elaborazioni Ufficio di Statistica su dati di Fonte Anagrafica, Roma Capitale

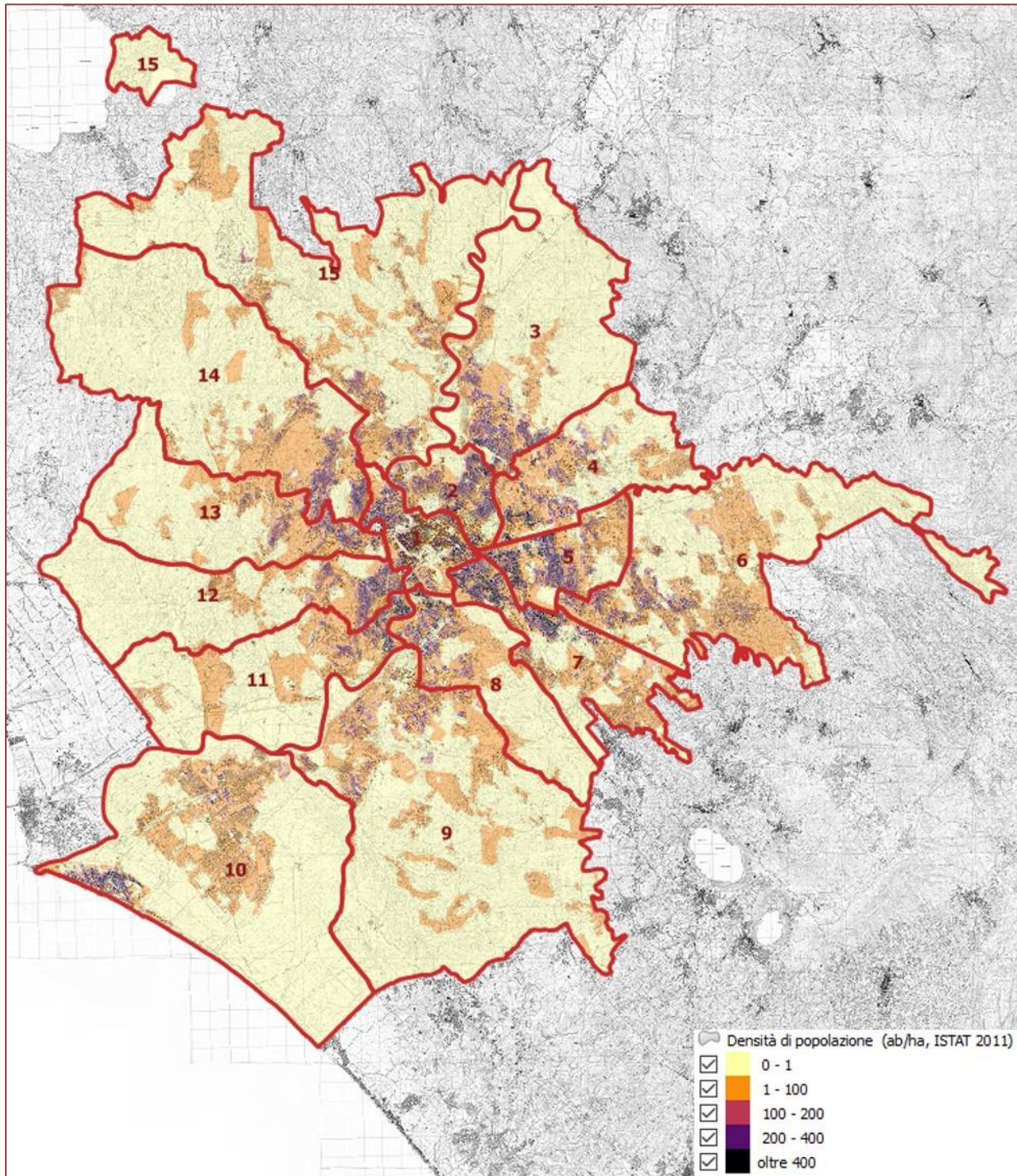


Fig. 3: Densità abitativa (Elaborazione su base ISTAT 2011)

2.3.2 Altimetria

Tab. 6: Altimetria

Fasce di altezza	Estensione (Km ²)	Estensione (%)
Da quota 0 a 300 m s.l.m.	1285	100%
Da quota 300 a 600 m s.l.m.		
Da quota 600 a 1000 m s.l.m.		
Oltre quota 1000 m s.l.m.		

2.3.3 Sistemi di monitoraggio presenti sul territorio

Tab. 7: Quadro di sintesi dei sistemi di monitoraggio

COD	Tipologia	Elemento monitorato	Quantità
SM1	Idrometro	Quote idrometriche	12
SM2	Pluviometro	Precipitazioni	22
SM5	Stazione sismografica	Eventi sismici	1
SM6	Stazione accelerometrica	Eventi sismici	2
SM7	Qualità Aria	Aria	13
SM8	Idrometro-Pluviometro	Quote idrometriche/Precipitazioni	5
SM9	Pluviometro - Termometro	Precipitazioni/ Aria	2
SM10	Idrometro-Pluviometro - Termometro	Quote idrometriche/Precipitazioni/ Aria	2
SM11	Centralina meteo	Meteo	3
	Totale complessivo		70

Tab. 8: Lista dei sistemi di monitoraggio

ID	COD.	Tipologia	Denominazione	Y	X	Elemento Monitorato
1	SM9	Pluviometro - Termometro	Osteria Nuova	42.031583	12.299833	Precipitazioni/ Aria
2	SM1	Idrometro	Marana a Villa Livia	41.999500	12.495194	Quote idrometriche
3	SM1	Idrometro	Marana di Prima Porta	41.998750	12.491972	Quote idrometriche
4	SM10	Idrometro-Pluviometro - Termometro	Tevere a Castelgiubileo	41.988778	12.497889	Quote idrometriche/ Precipitazioni/ Aria
5	SM1	Idrometro	Fosso Cremera a Labaro	41.987083	12.493167	Quote idrometriche
6	SM1	Idrometro	Grottarossa	41.969217	12.495222	Quote idrometriche
7	SM8	Idrometro-Pluviometro	Tevere a Fidene	41.968917	12.494167	Quote idrometriche/ Precipitazioni
8	SM1	Idrometro	Tevere a Villa Spada	41.961167	12.503083	Quote idrometriche
9	SM2	Pluviometro	Roma Bufalotta	41.956972	12.545500	Precipitazioni
10	SM1	Idrometro	Tevere a Foro Italico	41.939556	12.486000	Quote idrometriche
11	SM8	Idrometro-Pluviometro	Aniene a Ponte Salario	41.939528	12.508361	Quote idrometriche/ Precipitazioni
12	SM8	Idrometro-Pluviometro	Fosso di Pratolungo	41.936444	12.598861	Quote idrometriche/ Precipitazioni
13	SM9	Pluviometro - Termometro	Roma Monte Mario	41.935472	12.435611	Precipitazioni/ Aria
14	SM9	Pluviometro - Termometro	Roma Flaminio	41.927917	12.468833	Precipitazioni/ Aria
15	SM8	Idrometro-Pluviometro	Aniene a Lunghezza	41.927139	12.667444	Quote idrometriche/ Precipitazioni
16	SM1	Idrometro	Aniene a Ponte Mammolo	41.923361	12.568444	Quote idrometriche
17	SM2	Pluviometro	Mario	41.922500	12.452278	Precipitazioni
19	SM9	Pluviometro - Termometro	Salone	41.911778	12.630667	Precipitazioni/ Aria
20	SM1	Idrometro	Tevere a Ripetta	41.905056	12.474389	Quote idrometriche
21	SM9	Pluviometro - Termometro	Roma Macao	41.904000	12.507194	Precipitazioni/ Aria
22	SM9	Pluviometro - Termometro	Collegio Romano	41.898667	12.480444	Precipitazioni/ Aria
23	SM9	Pluviometro - Termometro	Massimina	41.885194	12.365583	Precipitazioni/ Aria
24	SM2	Pluviometro	Rosolino Pilo	41.882556	12.463111	Precipitazioni
25	SM8	Idrometro-Pluviometro	Tevere a Porta Portese	41.880722	12.470556	Quote idrometriche/ Precipitazioni
26	SM2	Pluviometro	Tor Marancia	41.854194	12.499861	Precipitazioni
27	SM9	Pluviometro - Termometro	Tor Vergata	41.851056	12.631111	Precipitazioni/ Aria

ID	COD.	Tipologia	Denominazione	Y	X	Elemento Monitorato
28	SM9	Pluviometro - Termometro	Roma EUR	41.828583	12.497306	Precipitazioni/ Aria
29	SM1	Idrometro	Fosso di Vallerano	41.821694	12.445972	Quote idrometriche
30	SM1	Idrometro	Rio Galeria	41.817000	12.341806	Quote idrometriche
31	SM1	Idrometro	Tevere a Mezzocammino	41.808222	12.418194	Quote idrometriche
32	SM1	Idrometro	Malafede	41.783528	12.407222	Quote idrometriche
33	SM10	Idrometro-Pluviometro - Termometro	Fosso di Pantanello ad Ostia	41.717111	12.360833	Quote idrometriche/ Precipitazioni/ Aria
34	SM7	Qualità Aria	Staz. QA 2 Preneste	41.886018	12.541614	Aria
35	SM7	Qualità Aria	Staz. QA 3 Francia	41.947447	12.469588	Aria
36	SM7	Qualità Aria	Staz. QA 5 Magna Grecia	41.947447	12.508939	Aria
37	SM7	Qualità Aria	Staz. QA 8 Cinecitta	41.857720	12.568665	Aria
38	SM7	Qualità Aria	Staz. QA 39 Villa Ada	41.932874	12.506971	Aria
39	SM7	Qualità Aria	Staz. QA 40 Castel di Guido	41.889438	12.266300	Aria
40	SM7	Qualità Aria	Staz. QA 41 Cavaliere	41.929383	12.658363	Aria
41	SM7	Qualità Aria	Staz. QA 47 Fermi	41.864194	12.469531	Aria
42	SM7	Qualità Aria	Staz. QA 48 Bufalotta	41.947649	12.533682	Aria
43	SM7	Qualità Aria	Staz. QA 49 Cipro	41.906358	12.447596	Aria
44	SM7	Qualità Aria	Staz. QA 55 Tiburtina	41.910257	12.548870	Aria
45	SM7	Qualità Aria	Staz. QA 56 Arenula	41.894020	12.475368	Aria
46	SM7	Qualità Aria	Staz. QA 57 Malagrotta	41.874894	12.345598	Aria
47	SM6	Stazione accelerometrica	RMMM - Roma Monte Mario	41.922488	12.452638	Eventi sismici
48	SM6	Stazione accelerometrica	RMVT - DPC Vitorchiano	41.956745	12.485965	Eventi sismici
49	SM11	Centralina meteo	RM02CME	41.694645	12.454588	Meteo
50	SM11	Centralina meteo	RM27CME	41.920531	12.523641	Meteo
51	SM11	Centralina meteo	RM26CME	41.896979	12.648649	Meteo
52	SM2	Pluviometro	Acilia	41.782935	12.365395	Precipitazioni
53	SM2	Pluviometro	Acqua acetosa	41.936866	12.490833	Precipitazioni
54	SM2	Pluviometro	Aurelio	41.878343	12.427905	Precipitazioni
55	SM2	Pluviometro	Capannacce	41.939849	12.642420	Precipitazioni
56	SM2	Pluviometro	Casilino	41.872568	12.546371	Precipitazioni
57	SM2	Pluviometro	Cassiodoro	41.906183	12.465876	Precipitazioni
58	SM2	Pluviometro	Eleniano	41.889661	12.515117	Precipitazioni

ID	COD.	Tipologia	Denominazione	Y	X	Elemento Monitorato
59	SM2	Pluviometro	Eur	41.824602	12.494385	Precipitazioni
60	SM2	Pluviometro	Falcognana	41.761179	12.560888	Precipitazioni
61	SM2	Pluviometro	Flaminio	42.023286	12.434815	Precipitazioni
62	SM2	Pluviometro	La Storta	41.971056	12.366590	Precipitazioni
63	SM2	Pluviometro	Ostia	41.727574	12.290223	Precipitazioni
64	SM2	Pluviometro	Ostiense	41.872512	12.489663	Precipitazioni
65	SM2	Pluviometro	Ottavia	41.957568	12.411855	Precipitazioni
66	SM2	Pluviometro	Ponte Galeria	41.826644	12.352218	Precipitazioni
67	SM2	Pluviometro	Roma Est	41.922121	12.576643	Precipitazioni
68	SM2	Pluviometro	Roma Nord	41.960563	12.485535	Precipitazioni
69	SM9	Pluviometro - Termometro	Roma Sud	41.863905	12.478916	Precipitazioni/ Aria
70	SM2	Pluviometro	Via Marchi	41.930793	12.419000	Precipitazioni
71	SM5	Stazione sismografica	Istituto Nazionale di Geofisica e Vulcanologia	41.828317	12.515036	Eventi sismici

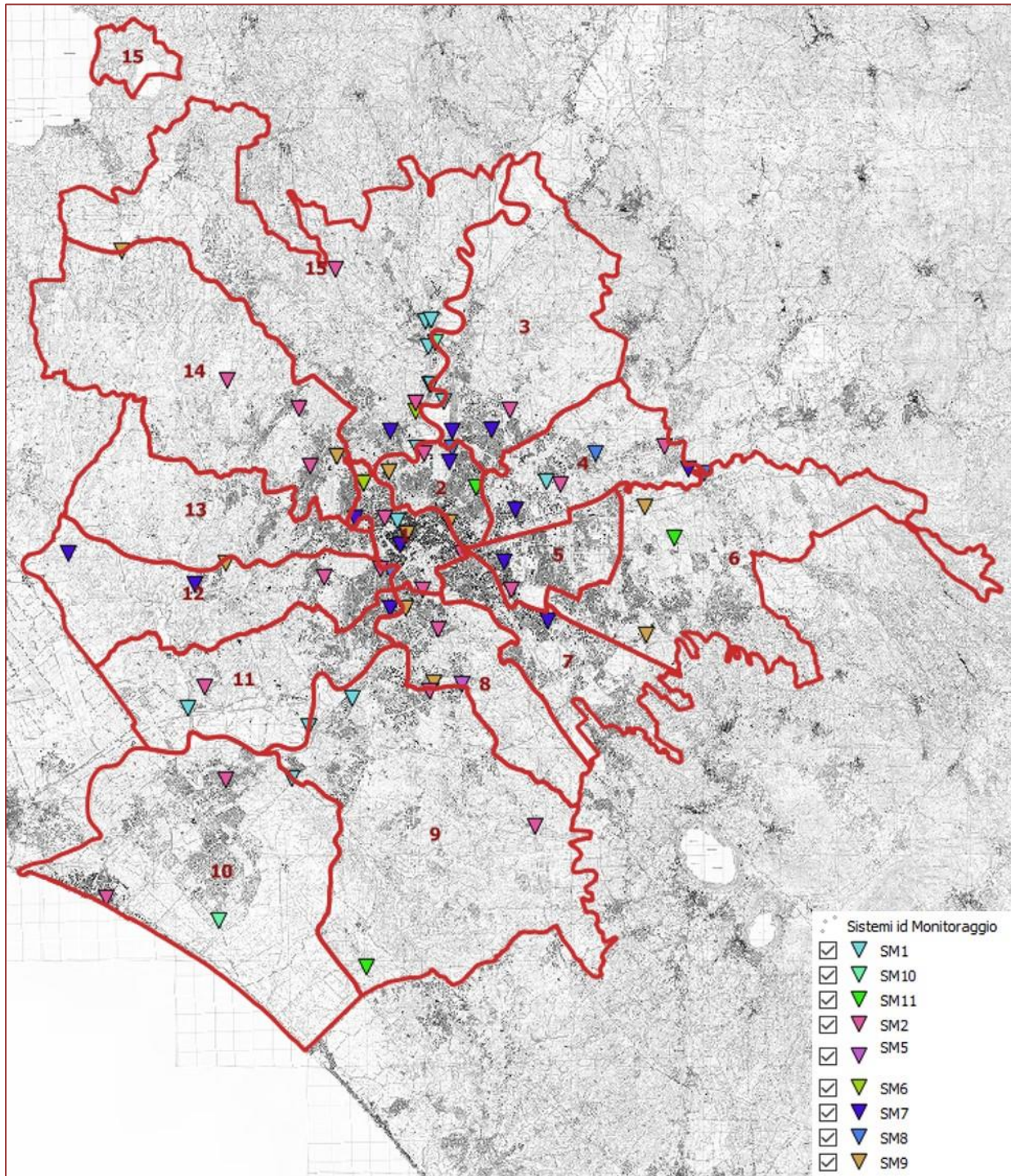


Fig. 4: Sistemi di Monitoraggio

2.3.4 Dighe

Tab. 9: Dighe

Dighe	
Nominativo diga	CASTEL GIUBILEO
Indirizzo o località	Via Fornace Vignolo
Localizzazione (<i>coordinate geografiche</i>)	41° 59' 17,67 N – 12° 29' 51.37 E
Concessionario	Sovrintendenza Capitolina
Gestore	ENEL PRODUZIONE S.P.A.
Altezza della diga (m)	15,5
Tipologia diga	Traverse fluviali
Tipologia diga (ID_tipologia)	D5
Referente	Nominativo
	Cellulare
	Telefono
	Fax
Dati del serbatoio	
Quota di coronamento (m)	
Quota di massimo invaso (m)	
Quota massima di regolazione estiva dal 01/05 al 30/09 (m)	
Quota massima di regolazione invernale dal 01/11 al 31/03 (m)	
Quota massima di regolazione invernale dal 01/04 al 30/04 (m)	17
Volume totale di invaso (m ³)	26.000.000
Superficie del bacino imbrifero (m ²)	

2.3.5 Coperture del Suolo

Per valutare l'uso del suolo di Roma capitale, si sono analizzate le banche dati disponibili nel portale OPEN DATA LAZIO, sui temi relativi alla copertura e uso del suolo secondo i criteri della classificazione Corine Land Cover 2000 (CLC). In particolare, facendo uso della banca dati digitale della Carta dell'uso del Suolo, rilasciata dalla Regione Lazio nel portale citato, e aggiornata al 2015, si sono rapportate le categorie d'uso ai territori amministrativi in esame, limitando l'analisi al livello 1 e 2 del CLC.

Tab. 10: Copertura del suolo secondo livello CLC (OPEN DATA LAZIO 2015)

Municipi	Totale superfici artificiali		Totale superfici agricole		Totale superfici seminaturali e corpi idrici		Totale complessivo	
	ha	%	ha	%	ha	%	ha	%
I	1.963	97,4	7	0,3	47	2,3	2.017	100,0
II	1.907	96,5	24	1,2	46	2,3	1.977	100,0
III	2.182	22,3	6.675	68,1	944	9,6	9.801	100,0
IV	2.441	49,6	2.306	46,9	171	3,5	4.919	100,0
V	2.074	78,6	555	21,0	9	0,3	2.638	100,0
VI	3.148	27,7	7.608	66,9	611	5,4	11.367	100,0
VII	2.937	64,2	1.627	35,5	13	0,3	4.576	100,0
VIII	1.779	37,9	2.736	58,4	174	3,7	4.689	100,0
IX	4.648	25,3	11.943	65,1	1.767	9,6	18.359	100,0
X	3.731	24,9	4.124	27,5	7.132	47,6	14.987	100,0
XI	2.346	33,0	4.139	58,1	634	8,9	7.118	100,0
XII	2.550	34,8	3.517	48,0	1.255	17,1	7.322	100,0
XIII	1.795	25,5	4.273	60,6	980	13,9	7.047	100,0
XIV	2.514	19,1	8.127	61,6	2.553	19,4	13.194	100,0
XV	3.704	20,1	11.375	61,8	3.318	18,0	18.397	100,0
Totale	39.719	30,9	69.035	53,8	19.653	15,3	128.407	100,0

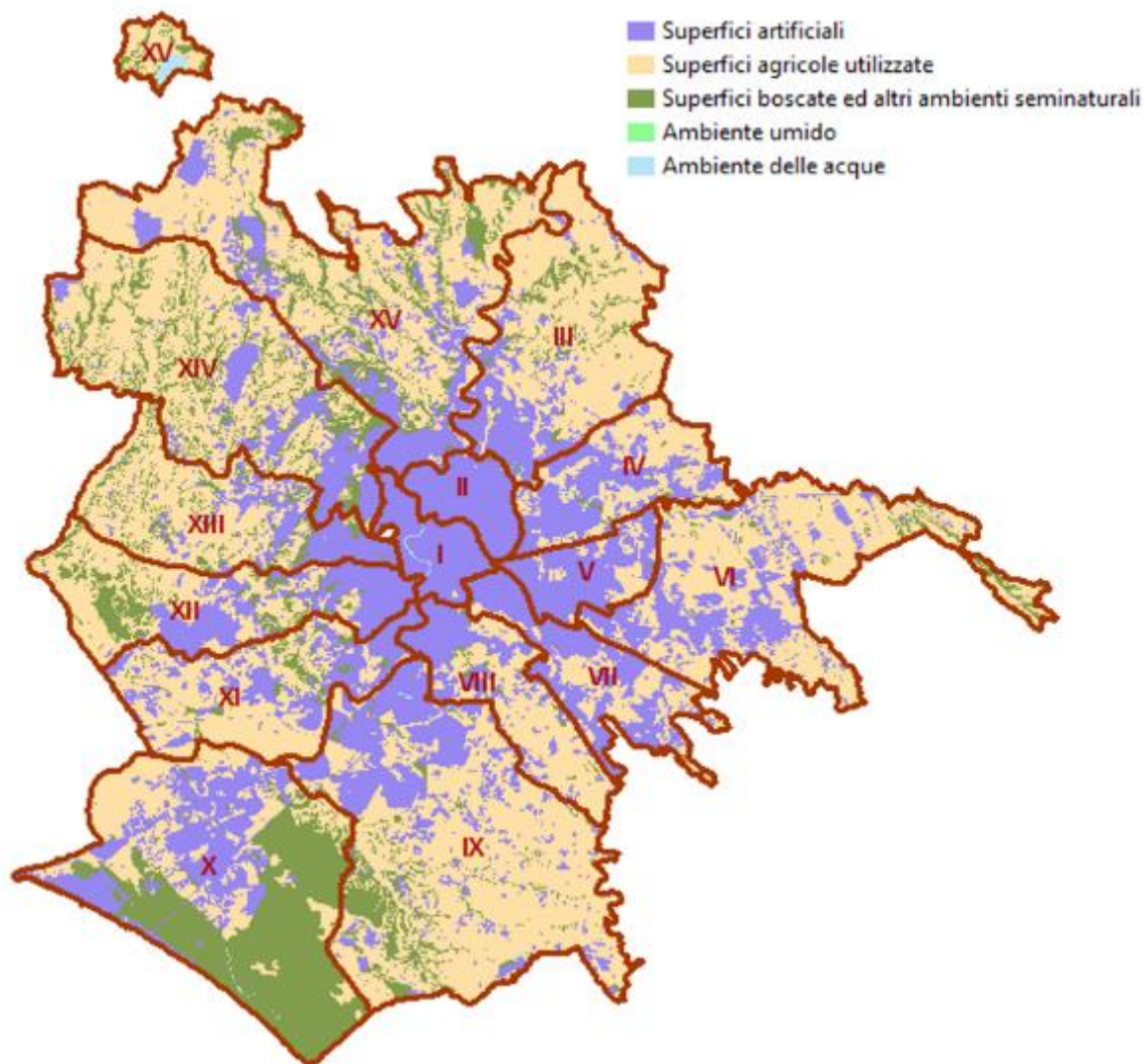


Fig. 5: Uso del Suolo secondo livello CLC (OPEN DATA LAZIO 2015)

Tab. 11: Copertura del suolo terzo livello CLC (OPEN DATA LAZIO 2015)

CIS	Classificazione Uso del Suolo CLC	Municipi															Totale
		I	II	III	IV	IX	V	VI	VII	VIII	X	XI	XII	XIII	XIV	XV	
1	Superfici artificiali	19,6	19,08	21,81	24,4	46,44	20,75	31,46	29,3	17,77	37,28	23,46	25,6	17,94	25,13	36,95	397
111	Insediamiento continuo	12,41	10,25	9,35	9,76	7,65	11,22	11,55	15,69	7,59	8,39	6,68	9,03	8,22	10,25	8,12	146,2
112	Insediamiento discontinuo	0,5		3,01	2,64	12,22	0,23	12,03	3,52	3,24	16,97	3,25	2,73	4,78	7,71	12,75	85,58
121	Insediamiento industriale e di servizi	2,15	1,69	3,75	7,88	14,23	4,74	3,41	3,56	2,24	4,63	5,57	2,2	1,87	5,75	7,26	70,93
122	Infrastrutture stradali e ferroviarie	0,49	1,05	2,58	1,45	3,06	1,21	1,62	1,15	0,69	1,68	1,58	2,92	0,41	0,32	1,71	21,92
123	Aree portuali									0,2							0,2
124	Aree aeroportuali ed eliporti			1,01					1,34	0	0,06						2,41
131	Aree estrattive			0,24	0,55	1,48		0,3		0,37	0,03	4,29	3,71	0,74		0,26	11,97
132	Discariche e depositi di rottami		0,03	0,05	0,12	0,2	0,65	0,25	0,03	0,23	0,11	0,02	1,69	0,02	0,03	0,09	3,52
133	Cantieri	0,02	0,07	0,52	0,1	2,44	0,06	1,4	0,58	0,27	1,32	0,32	0,26	0,3	0,28	0,14	8,08
141	Aree verdi urbane	2,87	3,85	0,79	1,33	2,98	2,11	0,39	1,51	1,25	0,73	0,46	2,65	1,14	0,41	1,75	24,22
142	Aree ricreative e sportive	1,16	1,28	0,51	0,57	2,18	0,53	0,49	1,92	1,89	3,14	1,29	0,4	0,46	0,38	3,53	19,73
143	Cimiteri		0,86					0,02			0,02		0,01			1,34	2,25
2	Superfici agricole utilizzate	0,07	0,24	66,7	23,07	119,3	5,57	76	16,23	27,38	41,25	41,37	35,17	42,65	81,23	113,8	690,1
211	Seminativi in aree non irrigue	0,07		44,98	13,5	92,69	3,11	51,7	10,35	21,9	9,93	16,39	24,92	31,04	74,38	88,67	483,6
212	Seminativi in aree irrigue		0,09	14,62	4,21	3,12	0,09	2,96			20,22	18,29	3,05	5,16	0,3	10,58	82,69
221	Vigneti			0,2		5,08		8,73	2,54	0,57	0,02	0,23	0,02	0,09	0,21	0,41	18,1
222	Frutteti e frutti minori			0,42	0,14	1,55		1,66	0,02	0,36	0,09	0,22	0,87	0,73	0,02	0,9	6,98
223	Oliveti			1,29	0,13	1,62		3,58	1	0,76	0,01	0,28	0,02	0,6	1,47	3,34	14,1
224	Altre colture permanenti					0,03							1,05	0,73			1,81

CIS	Classificazione Uso del Suolo CLC	Municipi															Totale
		I	II	III	IV	IX	V	VI	VII	VIII	X	XI	XII	XIII	XIV	XV	
231	Superfici a copertura erbacea densa	0	0,15	4,7	4,28	12,9	2,31	5,97	2,05	3,69	10,83	5,87	5,2	2,69	4,32	8,16	73,12
241	Colture temporanee associate a colture permanenti			0,49		0,93	0,06	0,5	0,01	0,02		0,03		1,35	0,26	0,41	4,06
242	Sistemi colturali e particellari complessi			0		1,35		0,72	0,24	0,01	0,05	0,06	0,04	0,24	0,2	1,29	4,2
243	Aree prevalentemente occupate da cultura agraria				0,81	0,01		0,18	0,02	0,07	0,1			0,02	0,07	0,08	1,36
3	Superfici boscate e altri ambienti seminaturali	0	0,16	7,72	1,1	17,15	0,09	5,84	0,11	1,58	70,22	5,4	12,42	9,82	25,49	30,17	187,3
311	Boschi di latifoglie		0,16	7,26	0,57	12,81		4,79	0,06	1,15	1,93	1,77	7,98	5,86	21,89	26,62	92,85
312	Boschi di conifere					0,15		0,07			13,36	0,12	0,35	0,35	1,28		15,68
313	Boschi misti di conifere e latifoglie					0					46,23		0,2				46,43
321	Aree a pascolo naturale e praterie di alta quota					0,04									0,18	0,04	0,26
322	Cespuglieti e arbusteti	0		0,46	0,39	4,09	0,09	0,77	0,05	0,43	4,44	3,48	3,73	3,61	2,14	3,45	27,13
323	Aree a vegetazione sclerofilla										1,75						1,75
324	Aree a vegetazione arborea e arbustiva in evoluzione				0,14			0,21			1,46	0,03	0,16			0	2
331	Spiagge, dune e sabbie										1,05					0,06	1,11
333	Aree con vegetazione rada					0,06											0,06
5	Ambiente delle acque	0,47	0,3	1,68	0,61	0,53		0,26		0,14	1,1	0,95	0,12		0,05	2,97	9,18
511	Corsi d'acqua, canali ed idrovie	0,47	0,28	1,47	0,61	0,34		0,23		0,14	1,05	0,92	0,05			1,55	7,11
512	Bacini d'acqua		0,02	0,21		0,19		0,03			0,05	0,03	0,07		0,05	1,42	2,07
0	n.d.	0,04									0,71			0			0,75
Totale complessivo		20,18	19,78	97,91	49,18	183,4	26,41	113,6	45,64	46,87	150,6	71,18	73,31	70,41	131,9	183,9	1284

2.4 Servizi essenziali

2.4.1 Servizi sanitari e servizi assistenziali

Tab. 12: Quadro di sintesi servizi sanitari

COD	Tipologia	Note/Fonti	Quantità
SS1	Ospedali	siti istituzionali ASL, Salute lazio.it	26
SS2	Case di cura e cliniche	OPEN DATA Regione Lazio	76
SS3	Ambulatori	siti istituzionali ASL, Salute lazio.it	21
SS7	Postazioni 118	ARES 118	24
SV	Servizi veterinari	siti istituzionali ASL, Salute lazio.it	7
SA1	Assistenza Disabili	OPEN DATA Regione Lazio	1
SA5	Associazioni Malati	OPEN DATA Regione Lazio	14
SA6	Centri anziani	OPEN DATA Regione Lazio	33
SA7	Sedi ASL	siti istituzionali ASL, Salute lazio.it	3
Totale complessivo			205

Tab. 13: Elenco servizi sanitari

ID	MN	COD	Denominazione	Indirizzo	LAT	LON
2	1	SS1	Ospedale Pediatrico Bambino Gesù	Piazza Sant'Onofrio 4	41.896620	12.459725
4	1	SS1	Ospedale Militare del Celio	Piazza Celimontana 50	41.886619	12.496339
9	1	SS1	Ospedale San Giovanni Calibita-FBF	Via di Ponte Quattro Capi 39	41.890695	12.476994
15	1	SS1	Ist. Fisioterapici Ospitalieri	Via S. Gallicano 25/A	41.888731	12.472457
16	1	SS1	Nuovo Regina Margherita	Viale Trastevere 72	41.886304	12.470378
17	1	SS1	Ospedale Monospecialistico Oftalmico	Piazzale degli Eroi 11	41.908025	12.449020
18	1	SS3	Ambulatorio di Cure Primarie via A. Canova	Via Antonio Canova 19	41.907632	12.476479
32	1	SS1	Ospedale San Giovanni Addolorata	Via dell'Amba Aradam 9	41.886361	12.503019
40	1	SS1	Ospedale Santo Spirito	Lungotevere in Sassi 1	41.900081	12.462435
42	1	SS3	Ambulatorio di Cure Primarie via Frà Albenzio	Via Frà Albenzio 10	41.907769	12.448604

ID	MN	COD	Denominazione	Indirizzo	LAT	LON
57	1	SS3	Ambulatorio di Cure Primarie Via E. Morosini	Via Emilio Morosini 30	41.885975	12.470085
63	1	SS3	Presidio Territoriale di Prossimità "Nuovo Regina Margherita"	Via Emilio Morosini 30	41.886129	12.470774
67	1	SA6	Nuovo Regina Margherita	Via Morosini 30	41.886662	12.469959
85	1	SA6	Casa di Cura San Giuseppe	Via Bernardino Telesio 4	41.911652	12.451767
143	1	SS2	Casa di Cura Marco Polo	Viale Marco Polo 41	41.874646	12.486340
149	1	SS2	Casa di Cura Santa Famiglia	Via dei Gracchi 134	41.908843	12.465245
153	1	SS2	Santa Rita da Cascia	Via degli Scipioni 130	41.908966	12.460209
154	1	SS2	Santo Volto	Piazza del Tempio di Diana 12	41.883183	12.482204
161	1	SS2	Villa Stuart	Via Trionfale 5952	41.928084	12.449972
164	1	SA7	ASL RM 1 - Direzione Generale	Borgo S.Spirito 3	41.901410	12.461971
182	1	SA5	Via Germanico	Via Germanico 198	41.909142	12.463005
218	1	SS2	Casa Di Cura S. Antonio Da Padova Srl	Via Mecenate 14	41.891620	12.498792
238	1	SS7	S.Giovanni Addolorata	Via S.Stefano Rotondo 5a	41.885807	12.498256
239	1	SS7	Vittor Pisani	Via Vittor Pisani 19	41.908163	12.448944
241	1	SS7	Nuovo Regina Margherita	Via Emilio Morosini 30	41.885872	12.470464
242	1	SS7	S.Silvestro (stazionamento)	Piazza del Parlamento 2	41.902404	12.477865
243	1	SS7	Questura	Via di San Vitale 15	41.900313	12.491619
244	1	SS7	Auto -Medica Senato	P. dei Capretari 75	41.898104	12.475564
7	2	SS1	G. Eastman	Viale Regina Elena 287/B	41.907346	12.514499
23	2	SS1	Policlinico Universitario Umberto I	Viale del Policlinico 155	41.906475	12.510064
24	2	SS2	Regina Elena	Viale Regina Elena 291	41.905260	12.516621
51	2	SS3	Ambulatorio di Cure Primarie Piazza Istria	Piazza Istri, 2	41.923561	12.512686
68	2	SA6	Policlinico Italia	Piazza del Campidano 6	41.916230	12.523380
119	2	SS2	Casa di Cura Mater Dei S.P.A	Via Bertoloni 32	41.923897	12.487771
122	2	SS2	Casa di Cura Privata Clinica Parioli	Via Giordano Felice 8	41.922897	12.487899
123	2	SS2	Casa di Cura Privata Ns. Signora della Mercede	Via Tagliamento 25	41.919614	12.502080
124	2	SS2	Casa di Cura Privata Sanatrix	Via di Trasone 61	41.930305	12.513613
126	2	SS2	Casa di Cura Privata Villa Margherita	Viale Villa Massim, 48	41.915441	12.517462
130	2	SS2	Clinica Valle Giulia	Via G. De Notaris 2/b	41.920143	12.480182
144	2	SS2	Casa di Cura Nomentana	Via Nomentana 96	41.917647	12.513890

ID	MN	COD	Denominazione	Indirizzo	LAT	LON
146	2	SS2	San Domenico	Piazza Sassari 5	41.908702	12.512414
152	2	SS2	Sant'Anna	Via Garigliano 55	41.919529	12.500302
159	2	SS2	Villa Mafalda	Via Monte delle Gioie 5	41.932777	12.510270
240	2	SS7	Via Treviso	Via Treviso 46	41.907580	12.514948
49	3	SS3	Ambulatorio di Cure Primarie Via Lampedusa	Via Lampedusa 23	41.943323	12.536573
97	3	SV	Amb. Vet ASL RM 1	Via Dario Niccodemi 95	41.956660	12.549132
128	3	SS2	Casa di Cura Villa Salaria	Via F.A. Gualterio 127	41.951631	12.516125
157	3	SS2	Villa Domelia	Via Arbe 1/3	41.942620	12.532930
162	3	SS2	Villa Tiberia	Via Emilio Praga 26	41.945861	12.557714
163	3	SS2	Villa Valeria	Piazza Carnaro 18	41.940460	12.532742
180	3	SA5	Informare	Via Valdinievole 8	41.933962	12.528424
194	3	SS2	Salus	Via Paolo Monelli 59	41.961130	12.553550
197	3	SS2	Struttura Ambulatoriale Pigreco Omnia Salus Srl	Via Don Giustino Maria Russolillo 63	41.970558	12.517489
232	3	SS2	RSA Santa Chiara 2	Via dello Scalo di Settebagni 77	42.004310	12.520270
236	3	SS2	RSA Città Giardino	Via Cimone 110	41.931730	12.537760
261	3	SS7	Marcigliana	Via Salita della Marcigliana 57	42.012142	12.522221
37	4	SS1	Ospedale Sandro Pertini	Via dei Monti Tiburtini 385/389	41.921059	12.540603
54	4	SS3	Ambulatorio di Cure Primarie di Via Rubellia	Via Rubellia 1	41.938782	12.623886
55	4	SS3	Ambulatorio di Cure Primarie Largo De Dominicis	Largo Domenico De Dominicis 7	41.901063	12.534755
71	4	SA6	Castello della Quietè	Via di Tor Cervara 112	41.923939	12.587762
104	4	SS2	Casa di Cura Nuova ITOR	Via di Pietralata 162	41.924329	12.542501
150	4	SS2	Casa di Cura Sant'Alessandro	Via Nomentana 1362	41.965617	12.598812
165	4	SA7	ASL RM 1 - Direzione Generale	Via Filippo Meda 35	41.912851	12.541266
169	4	SA5	Comunità La Tenda - Unit di Strada V Municipio	Via del Frantoio 58	41.914310	12.561170
252	4	SS7	Settecamini	Via Rubellia 4	41.938671	12.623931
253	4	SS7	Brizarielli	Via Pio Brizarielli 21	41.926851	12.566646
10	5	SS1	Ospedale Madre G. Vannini	Via di Acqua Bullicante 4	41.882221	12.543722
26	5	SS2	Rome American Hospital	Via E. Longoni 69	41.900299	12.602865
29	5	SS2	S. Caterina della Rosa	Via Nicolò Forteguerra 4	41.891822	12.540500
44	5	SS3	Amb.di Cure Primarie Via Bresadola	Via G. Bresadola 56	41.892601	12.561263

ID	MN	COD	Denominazione	Indirizzo	LAT	LON
52	5	SS3	Ambulatorio di Cure Primarie via Forteguerra	Via Nicolò Forteguerra 4	41.891213	12.540313
60	5	SS3	Casa della Salute Santa Caterina della Rosa	Via Nicolò Forteguerra 4	41.891545	12.540439
69	5	SA6	Alessandrino	Via delle Susine 87	41.880257	12.579901
73	5	SA6	Mendicini	Via degli Olmi 55	41.878307	12.576054
75	5	SA6	Villa Lucia	Via dei Pioppi 6	41.876993	12.567132
99	5	SV	Amb. Vet ASL RM 2	Viale Palmiro Togliatti 1280	41.901337	12.575684
105	5	SS2	Casa di Cura Guarnieri Srl	Via Tor de Schiavi 139	41.882431	12.563179
148	5	SS2	Casa di Cura San Luca	Via Teano 8	41.890724	12.543697
222	5	SS2	Casa di Cura Fabia Mater	Via Olevano Romano 25	41.893237	12.555349
228	5	SS2	Comunità Casa D'Oro	Vicolo Casilino 5	41.880356	12.543113
20	6	SS1	Policlinico Casilino	Via Casilina 1040	41.869610	12.594429
22	6	SS1	Policlinico Universitario Tor Vergata	Viale Oxford 81	41.857926	12.631228
33	6	SS2	S. Giovanni Addolorata	Via dei Codirososoni 8	41.871515	12.602353
56	6	SS3	Ambulatorio di Cure Primarie Viale Cambellotti	Via della Tenuta di Torrenova 138	41.858799	12.620989
61	6	SS3	Casa della Salute Tenuta di Torrenova	Via Tenuta di Torrenova 138	41.858856	12.621277
72	6	SA6	Madonna del Divino Amore	Via Casilina 1835/F	41.862962	12.685123
106	6	SA6	RSA Residenza Magnolia	Via Montepadone 65	41.914370	12.726954
251	6	SS7	Pispole	Via delle Pispole	41.868642	12.599768
254	6	SS7	Tor Bella Monaca	Via Ferdinando Conti 1	41.867041	12.630683
58	7	SS3	Ambulatorio di Cure Primarie Via Antistio	Via Antistio 15	41.851883	12.566564
70	7	SA6	Appia Felice C/O Villa Fulvia	Via Appia Nuova 901	41.842094	12.552159
74	7	SA6	S. Michele Arcangelo	Via Sestili 18	41.863373	12.545723
76	7	SA6	Villa Tuscolana	Circonv. Tuscolana 16	41.852073	12.568785
100	7	SV	Amb. Vet ASL RM 2	Via La Spezia 30	41.885737	12.515093
131	7	SS2	Madonna della Fiducia	Via C. Correnti 6	41.872873	12.517073
155	7	SS2	Casa di Cura Villa Anna Maria	Via Saturnia 25	41.879858	12.506478
176	7	SA5	Presidio Multifunzione Comunità Capodarco Di Roma	Via Lungro 3	41.838140	12.552982
195	7	SS2	Clinica Latina S.P.A.	Via Vulci 16	41.877626	12.504128
250	7	SS7	Cinecittà	P.zza di Cinecittà 11	41.853362	12.568811
255	7	SS7	Scribonio Curione (EST) - c/oVVFF	Via Scribonio Curione	41.864035	12.554548
3	8	SS1	C.T.O. Andrea Alesini	Via San Nemesio 21	41.858838	12.486374

ID	MN	COD	Denominazione	Indirizzo	LAT	LON
38	8	SS2	Fondazione Santa Lucia	Via Ardeatina, 300	41.841626	12.515763
46	8	SS3	Ambulatorio di Cure Primarie via Malfante	Via Antonio Malfante 35 (Piazza dei Navigatori)	41.861353	12.500346
77	8	SA6	S. Michele Tosti	Piazzale Antonio Tosti 4	41.856983	12.501685
107	8	SV	Amb. Vet ASL RM2	Via del Casale de Merode 8	41.857486	12.504818
129	8	SS2	CDC Concordia Hospital-Le Cure Cliniche Moderne S.r.l.	Via delle Sette Chiese 90	41.860781	12.488059
136	8	SS2	Nuova Clinica Annunziatella	Via Meropia 124	41.855236	12.506046
138	8	SS2	One Day Caravaggio	Via Ambrosini 114/126	41.850673	12.490655
175	8	SA5	Ce.I.S. Don Mario Picchi "Via Appia Nuova"	Via Appia Nuova 1251	41.820830	12.566440
178	8	SA5	Società Caffaro S.r.l.	Via Caffaro 137	41.866637	12.485845
237	8	SA1	Centro Regionale S. Alessio Margherita di Savoia per Ciechi	Viale Carlo Tommaso Odescalchi 38	41.856481	12.500658
246	8	SS7	Presidio CTO - Andrea Alesini	Via San Nemesio 21	41.858943	12.486841
249	8	SS7	Montagnola	Via Benedetto Croce 40	41.841352	12.484128
25	9	SS2	Regina Elena - San Gallicano	Via Chianesi 53	41.803249	12.451756
30	9	SS1	Ospedale Sant'Eugenio	Piazzale dell'Umanesimo 10	41.821957	12.473316
45	9	SS3	Ambulatorio di Cure Primarie Via Camillo Sabatini	Via Camillo Sabatini SNC	41.820520	12.443081
139	9	SS2	Addominale all'Eur	Viale Africa 32	41.824978	12.477111
141	9	SS2	Campus Bio Medico	Via Alvaro del Portillo 200	41.770670	12.467971
186	9	SA5	Esperanto	Viale dell'Esperanto 58	41.826825	12.462773
201	9	SS2	Diaverum Italia S.r.l. - Roma	Via Vincenzo Cerulli 2/B	41.824704	12.491231
247	9	SS7	Spinaceto	Via Raffaele Aversa, 50	41.786747	12.444141
248	9	SS7	S.Eugenio	Via Achille Campanile 69	41.816528	12.481152
12	10	SS1	Ospedale G. Battista Grassi	Via Gian Carlo Passeroni 28	41.728790	12.299252
50	10	SS3	Ambulatorio di Cure Primarie Lungomare Toscanelli	Lungomare Paolo Toscanelli 230 - Ostia	41.733073	12.266703
65	10	SS2	P.O. Centro Paraplegici Ostia "Gennaro Di Rosa"	Viale Vega 3 - Ostia	41.727654	12.293498
79	10	SA6	Merry House	Via Giuseppe Beduschi 28	41.790882	12.354411
102	10	SV	Amb. Vet ASL RM 3	Via A. Forni 39	41.736621	12.260736
166	10	SA7	ASL RM 1 - Direzione Generale	Via Casal Bernocchi 73	41.784394	12.380526

ID	MN	COD	Denominazione	Indirizzo	LAT	LON
256	10	SS7	Ostia	Via Giancarlo Passeroni 24	41.729224	12.298402
258	10	SS7	Acilia	Via Villa di Cilone 4	41.785107	12.380189
14	11	SS2	Ospedale Israelitico	Via Fulda 14	41.835738	12.428489
21	11	SS2	Policlinico Luigi di Liegro	Via dei Badoer 5	41.853652	12.423064
36	11	SS2	S.Giovanni Battista S.M.O.M.	Viale Morselli, 821	41.828032	12.416995
48	11	SS3	Ambulatorio di Cure Primarie Via Portuense	Via Portuense 1397	41.817464	12.344450
78	11	SA6	Corviale	Via Candiano 70	41.856766	12.425296
81	11	SA6	Villa Giulia	Via delle Vigne 92	41.840283	12.422456
83	11	SA6	Villa delle Magnolie	Via delle Vigne 96	41.840446	12.422577
101	11	SV	Amb. Vet ASL RM 3 (Canile la Muratella)	Via della Magliana 856H	41.825794	12.410189
160	11	SS2	Villa Sandra	Via Portuense 798	41.850288	12.420728
206	11	SS2	Casa di Cura Villa Giuseppina	Viale Prospero Colonna 46	41.856037	12.452354
234	11	SS2	RSA Ebraica 2	Via Portuense 214-216	41.866930	12.463931
8	12	SS2	European Hospital	Via Portuense 700	41.853152	12.436048
11	12	SS1	Forlanini	Via Portuense 332	41.865980	12.450473
27	12	SS1	Ospedale San Camillo Forlanini	Circonvallazione Gianicolense 87	41.870130	12.455648
41	12	SS1	Ospedale Spallanzani	Via Portuense 292	41.866671	12.456105
80	12	SA6	Parco delle Rose	Via di Villa Troili 9	41.885484	12.408095
82	12	SA6	Villa Maria Immacolata	Via del Casaletto 391	41.865591	12.438357
117	12	SS2	San Raffaele Pisana	Via della Pisana 235	41.877973	12.416236
132	12	SS2	Salvator Mundi Casa di Cura	Via delle Mura Gianicolens, 67	41.883178	12.462495
135	12	SS2	Casa di Cura Villa Pia	Via Folco Portinari, 5	41.868149	12.450813
142	12	SS2	Città di Roma	Via Francesco Maidalchini 20	41.874866	12.456614
168	12	SA5	Centro di Riabilitazione al Parco Gestito Dalla Al Parco Società Cooperativa Sociale Onlus	Via Bernardino Ramazzin, 31	41.863992	12.450084
172	12	SA5	Padiglione Maraini - Frascara	Via Bernardino Ramazzini 31	41.863992	12.450084
184	12	SA5	Hospice Fondazione Roma	Via Alessandro Poerio 100	41.877250	12.462861
189	12	SA6	Anffas Roma Onlus/Semiresidenziale Via Vitellia	Via Vitellia, 74	41.880483	12.450263

ID	MN	COD	Denominazione	Indirizzo	LAT	LON
191	12	SS2	Casa di Cura Villa Armonia Nuova	Via dei Bevilacqua 43	41.882292	12.397816
226	12	SS2	Casa di Cura Villa Pia Decreto 41/2011	Via Bernardino Ramazzini 93	41.868265	12.451860
245	12	SS7	S.Camillo	C.ne Gianicolense 77	41.871226	12.459292
1	13	SS1	Aurelia Hospital	Via Aurelia 860	41.886858	12.398273
13	13	SS2	Istituto Dermatologico dell'Immacolata I.D.I.	Via dei Monti Di Creta 104	41.901546	12.430358
28	13	SS2	S. Carlo Da Nancy	Via Aurelia 275	41.897489	12.438034
43	13	SS3	Ambulatorio di Cure Primarie Via Boccea	Via Boccea 271	41.903065	12.415600
66	13	SS2	P.O. Villa Betania	Via Pio IV 42	41.891952	12.440797
84	13	SA6	Ancelle Francescane del Buon Pastore	Via di Vallelunga 8	41.909878	12.397002
87	13	SA6	Nostra Signora del Sacro Cuore	Via Cardinal Pacca 16	41.892522	12.430673
96	13	SA6	Villa Aurora	Via Mattia Battistini 44-46	41.905900	12.413089
121	13	SS2	Casa di Cura Pio XI	Via Aurelia 559	41.895604	12.419860
133	13	SS2	Villa Benedetta Casa di Cura	Circonvallazione Cornelia 65	41.900639	12.425827
147	13	SS2	San Feliciano	Via Enrico De Osso 6	41.899493	12.413712
158	13	SS2	Villa Luisa	Via Santa Maria Mediatrice 2	41.899626	12.444250
177	13	SA5	Sezione Laziale Della Uildm (Unione Italiana Lotta Alla Distrofia Muscolare) Onlus	Via Prospero Santacroce 5	41.906080	12.419380
183	13	SA5	SRSR Via Enrico Bondi	Via Enrico Bondi 42	41.903925	12.389369
187	13	SA6	Anffas Roma Onlus/Ambulatorio-Domiciliare - Semiresidenziale Via Aurelia Antica	Via Aurelia Antica 269	41.889390	12.438730
257	13	SS7	Aurelia Hospital	Via Aurelia 860	41.885762	12.399585
5	14	SS2	Columbus	Via G. Moscati 31	41.926766	12.429665
6	14	SS1	Ospedale Cristo Re	Via delle Calasanziane 25	41.918927	12.422274
19	14	SS1	Policlinico Universitario A. Gemelli	Largo Agostino Gemelli 8	41.930296	12.428175
31	14	SS1	Ospedale San Filippo Neri	Via Giovanni Martinotti 20	41.947030	12.415329
34	14	SS2	S. Maria della Pietà	Piazza S. Maria della Pietà	41.940218	12.418180
53	14	SS3	Ambulatorio di Cure Primarie Piazza San Zaccaria Papa	Piazza San Zaccaria Papa 1	41.916962	12.414418

ID	MN	COD	Denominazione	Indirizzo	LAT	LON
88	14	SA6	Santa Francesca Romana-Fondazione Don Gnocchi	Via Casal del Marmo 401	41.933444	12.382828
89	14	SA6	Santa Lucia dei Fontanili	Via Valle dei Fontanili 211	41.926802	12.405797
90	14	SA6	Villa Chiara	Via di Torvecchia 578	41.923298	12.411665
92	14	SA6	Villa Verde	Via di Torvecchia 250	41.928583	12.416522
98	14	SV	Amb. Vet ASL RM 1	Comprensorio S. Maria della Pietà - Pad. VIII	41.940949	12.415258
145	14	SS2	Salus Infirmorum	Via della Lucchina 41	41.960219	12.402501
205	14	SS2	Hospice Villa Speranza	Via della Pineta Sacchetti 235	41.931131	12.426932
259	14	SS7	S.Maria della Pietà	Via Cesare Lombroso	41.935781	12.417311
35	15	SS1	Ospedale San Pietro - FBF	Via Cassia 600	41.962697	12.448706
39	15	SS1	Ospedale Sant'Andrea	Via di Grottarossa 1035/1039	41.981539	12.470102
47	15	SS3	Ambulatorio di Cure Primarie Via San Daniele del Friuli	Via San Daniele del Friuli 8	41.996047	12.481644
86	15	SA6	Don Orione	Via della Camilluccia 112	41.933180	12.444836
91	15	SA6	Villa Monica – San Raffaele Flaminio	Via del Labaro 121	41.989165	12.491322
93	15	SA6	Livia Tiberina	Via San Godenzo 15	41.960799	12.453796
94	15	SA6	Residenza Anni Azzurri Parco di Veio	Via Barbarano 43	41.980711	12.428744
95	15	SA6	Sacra Famiglia	Largo O. Respighi 6	41.943429	12.451733
118	15	SS2	Casa di Cura Ars Medica	Via C. F. di Cambiano 29	41.947935	12.467523
120	15	SS2	Casa di Cura Paideia S.P.A	Via T. Vincenzo 46	41.939237	12.476473
125	15	SS2	Casa di Cura Privata Villa Claudia S.P.A.	Via Flaminia Nuova 280	41.952541	12.474266
127	15	SS2	Casa di Cura Villa S.M. Di Leuca	Via Tiberina 173	42.003369	12.498983
151	15	SS2	Santa Maria della Pace	Via Maresciallo Caviglia 30	41.938502	12.462539
156	15	SS2	Villa del Rosario	Via Flaminia Vecchia 499	41.940013	12.469375
170	15	SA5	San Valentino	Via della Cappelletta della Giustiniana 119	41.987200	12.402950
179	15	SA5	SRSR Via Di Valle della Storta	Via di Valle della Storta 6	42.010137	12.378877
260	15	SS7	Prima Porta	Via della Stazione di Prima Porta	42.000411	12.492240

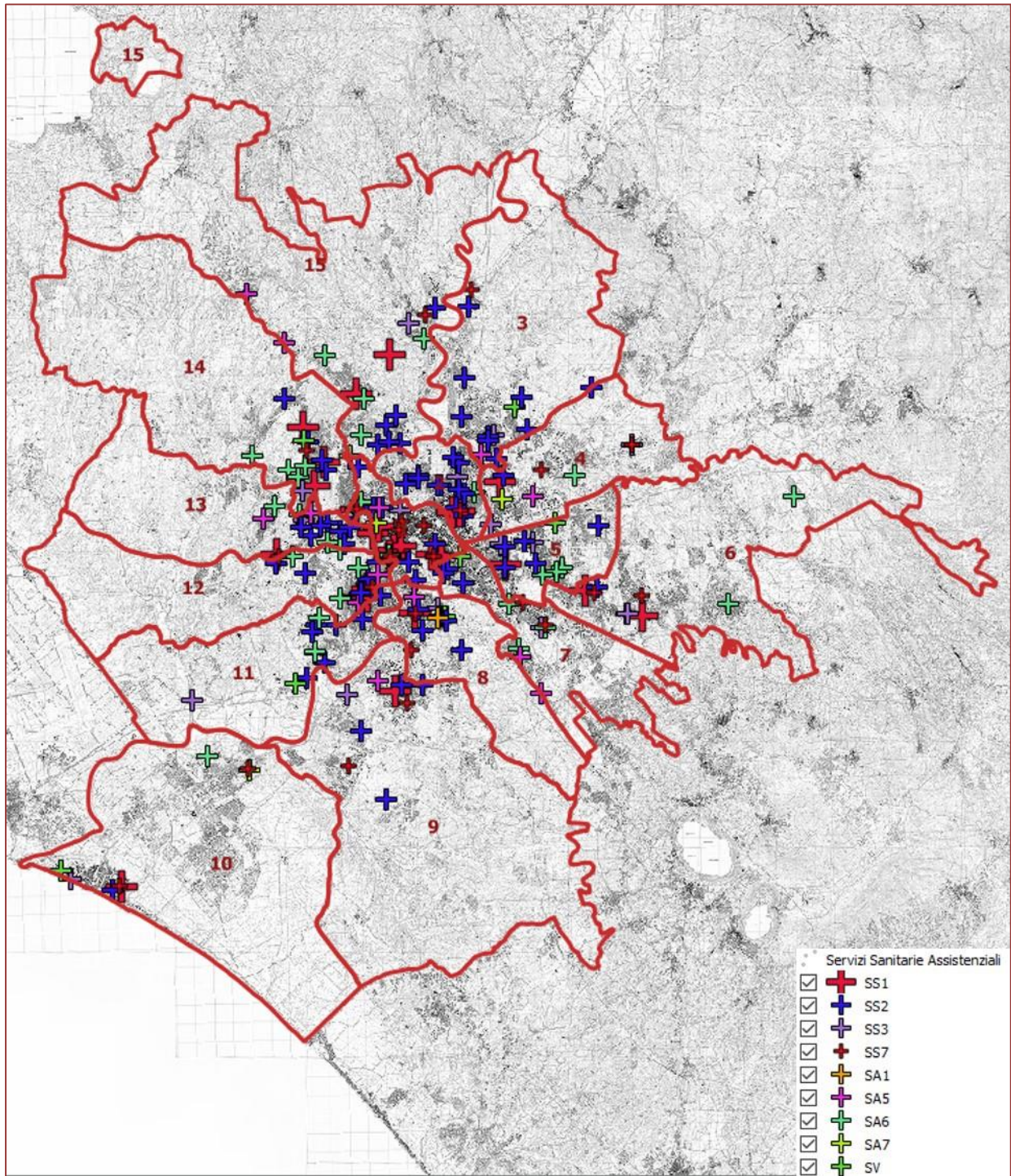


Fig. 6: Sistema Sanitario

2.4.2 Servizi scolastici

Tab. 14: Quadro di sintesi servizi scolastici

ID.	Tipologia	Note	Quantità
SC1	Scuole dell'infanzia (Materne)	Infanzia Comunali	319
SC1	Scuole dell'infanzia (Materne)	Infanzia Statali	225
SC2	Scuole Primarie (Elementari)	Primarie non Statali	152
SC2	Scuole Primarie (Elementari)	Primarie Statali	367
SC3	Scuole Secondarie di primo grado (Medie)	Primo Grado non Statali	75
SC3	Scuole Secondarie di primo grado (Medie)	Primo Grado Statali	188
SC4	Secondarie di secondo grado (Istituti Superiori)	Secondo Grado non Statali	139
SC4	Secondarie di secondo grado (Istituti Superiori)	Secondo Grado Statali	153
SC5	Università	Sedi universitarie	106
SC6	Asili nido	Nidi	424
Totale servizi scolastici			2.148

Fonte: Dati Nuova Infrastruttura Cartografica - NIC, Roma Capitale

Tab. 15: Edifici scolastici per epoca di costruzione (Open Data MIUR)

Classe	Anno di costruzione	Edifici scolastici	%	N. medio piani
1	prima del 1800	12	1%	3,7
2	tra il 1800 e il 1899	27	1%	3,9
3	tra il 1900 e il 1920	45	2%	3,3
4	tra il 1921 e il 1945	178	8%	3,3
5	tra il 1946 e il 1960	218	10%	2,7
6	tra il 1961 e il 1975	551	25%	2,8
7	dal 1976 in poi	900	41%	2,3
8	Informazione assente	253	12%	2,1
Totale complessivo		2184	100%	2,6

Elaborazione su OPEN DATA MIUR

Tab. 16: SC1 - A - Infanzia Comunali

ID	COD	MN	Indirizzo	Nome	LAT	LON
149	SC1	1	Via Sforza 2	A. Baccarini	41.895577	12.495124
150	SC1	1	Via della Rondinella 2	A. Cadlolo	41.901113	12.468222
151	SC1	1	Via Giordano Bruno 2	Adelaide Cairoli	41.910278	12.453244
152	SC1	1	Via della Palombella 4	E. Gianturco	41.898439	12.476153
153	SC1	1	Via Mentana 1	E. Pestalozzi	41.906635	12.503337
154	SC1	1	Via Monte Zebio 33	Ermenegildo Pistelli	41.918661	12.464869
155	SC1	1	Via di Gesu' E Maria 28	E. Ruspoli	41.908224	12.478269
156	SC1	1	Via Conte Verde 47	F. Di Donato	41.892490	12.506851
157	SC1	1	Via dei Genovesi 30	G. Mameli	41.888046	12.476346
158	SC1	1	Piazza di S. Alessio 34	G.G. Badini	41.883231	12.479572
159	SC1	1	Piazzale Anita Garibaldi 2	G. Grilli	41.893678	12.459444
160	SC1	1	Via di Porta S. Sebastiano 2	Giardinieri	41.876294	12.496905
161	SC1	1	Piazzale degli Eroi 14	Giovan Battista Vico	41.909483	12.448025
162	SC1	1	Piazza della Scala 22	La Scala	41.890987	12.468010
163	SC1	1	Piazza G. L. Bernini 26	Leopoldo Franchetti	41.879197	12.486474
164	SC1	1	Via del Lavatore 38	L.Settembrini	41.901059	12.484516
165	SC1	1	Via del Falco 3	Luigi Pianciani	41.905301	12.459538
166	SC1	1	Via Galvani 4	Paola Biocca	41.877378	12.478371
167	SC1	1	Via Ruggero Bonghi 30	Ruggero Bonghi	41.890482	12.500848
168	SC1	1	Via dei Giubbonari 41	Trento E Trieste	41.894679	12.473179
169	SC1	1	Via Boezio 1	Umberto I	41.906773	12.467321
170	SC1	1	Via Marmorata 169	Un Tempo Lineare	41.881849	12.476263
171	SC1	1	Parco della Vittoria 30	17 Giacomo Leopardi	41.925674	12.450219
172	SC1	2	Via Rodolfo Lanciani 54	Brasile	41.921391	12.523279
173	SC1	2	Via Adigrat 2	Colori Del Mondo	41.927847	12.517554
174	SC1	2	Via di Villa Chigi 22	Contardo Ferrini	41.931501	12.514538
175	SC1	2	Via Stamira 55	Fratelli Bandiera	41.911543	12.522067
176	SC1	2	Via Pinciana 10	Giardino Incantato	41.913816	12.493236
177	SC1	2	Via Volsinio 25	Giuseppe Mazzini	41.924367	12.509442
178	SC1	2	Via Tevere 22	Grazioli Lante Della Rovere	41.913362	12.496339
179	SC1	2	Via Pietro Antonio Micheli 21	Guglielmina Ronconi	41.922517	12.482443
180	SC1	2	Via Flaminia 225	Guido Alessi	41.923267	12.470993
181	SC1	2	Via Tigre' 96	I Sei Colori Di Ugo	41.931333	12.520074
182	SC1	2	Via Venezuela 33	Il Giramondo	41.932410	12.477829
183	SC1	2	Via Novara 22	L'albero Azzurro	41.914849	12.506470

ID	COD	MN	Indirizzo	Nome	LAT	LON
184	SC1	2	Via Lovanio 13	Principessa Mafalda	41.921738	12.497967
185	SC1	2	Via Dei Sardi 35	Saffi	41.898031	12.515788
186	SC1	2	Via Umberto Boccioni 14	San Pio X	41.927328	12.487890
187	SC1	3	Via Matteo Bandello 30	Alcide De Gasperi	41.945732	12.542940
188	SC1	3	Via Piero Foscari 61	Angelo Mauri	41.951069	12.520326
189	SC1	3	Via Val Maggia 21	Anna Magnani	41.942504	12.517725
190	SC1	3	Via Renato Fucini 265	Buenos Aires	41.947502	12.552204
191	SC1	3	Via Cinigiano 50	Cipi	41.950503	12.514467
192	SC1	3	Via Comano 9	Comano	41.955734	12.516306
193	SC1	3	Piazza Monte Baldo 2	Don Bosco	41.937383	12.534118
194	SC1	3	Via Giovanni Verga 21	Gaspara Stampa	41.948639	12.559634
195	SC1	3	Via Rina De Liguoro 50	Giardinomagico	41.963260	12.538960
196	SC1	3	Via dello Scalo di Settebagni 45	Giovanni Paolo I	42.005978	12.521163
197	SC1	3	Piazza Capri 25	G.Parini	41.944338	12.528590
198	SC1	3	Via Guglielmo Petroni 24	Marco Giannetti	41.968582	12.551284
199	SC1	3	Via di Settebagni 231	Maria Sternuovo	41.966353	12.547055
200	SC1	3	Via Monte Cardoneto 11	Monte Cardoneto	41.946784	12.530076
201	SC1	3	Via Giovanni Conti 58	Monte Massico	41.952636	12.529870
202	SC1	3	Via Dario Niccodemi 95	Palmina Talenti	41.956724	12.548779
203	SC1	3	Via Adolfo Celi 95	Puntoeacapo	41.975488	12.538418
204	SC1	3	Via Seggiano 32	Scuola Insieme	41.952267	12.515238
205	SC1	3	Via Sorelle Tetrizzini 55	Sorelle Tetrizzini	41.966497	12.524009
206	SC1	3	Viale Titina De Filippo 156	Titina De Filippo	41.969363	12.518639
207	SC1	3	Via Val di Lanzo 108	Val Di Lanzo	41.942979	12.525602
208	SC1	3	Via Valdarno 6	Valdarno	41.934013	12.524044
209	SC1	3	Piazza Luigi Porro Lambertenghi 14	Walt Disney	41.956863	12.526930
210	SC1	4	Via Andrea Torre 15	A. Torre	41.914420	12.545062
211	SC1	4	Via di Casal Bianco 136	Casal Bianco	41.941223	12.628661
212	SC1	4	Via Poppea Sabina 91	Casale Azzurro Ex Casalmonastero	41.947566	12.602284
213	SC1	4	Via Corropoli 133	Case Rosse	41.931662	12.647377
214	SC1	4	Via Cartesio 3	Cecchina Aguzzano	41.940739	12.559240
215	SC1	4	Via Giacomo Ciamician 32	Ciamician	41.928948	12.571307
216	SC1	4	Via Fausto Gullo 32	Colli Aniene Franceschini	41.912783	12.579061

ID	COD	MN	Indirizzo	Nome	LAT	LON
217	SC1	4	Via del Frantoio 46	Fabio Filzi	41.911483	12.561839
218	SC1	4	Via Augusto Mammucari 35	Grotte Di Gregna	41.916194	12.565983
219	SC1	4	Via Achille Tedeschi 75	Guido De Ruggiero	41.913108	12.536634
220	SC1	4	Piazza Federico Sacco 14	M. B. Alberti	41.916250	12.560479
221	SC1	4	Via Cesare Massini 44	Mary Poppins	41.908266	12.569969
222	SC1	4	Piazza Paolo Rossi 4	Matite Colorate	41.950845	12.585389
223	SC1	4	Via Gaetano Giorgio Gemmellaro 47	Messi D'oro	41.921317	12.547859
224	SC1	4	Via Pennabilli 41	Pennabilli	41.935823	12.586596
225	SC1	4	Via Filippo Fiorentini 48	Piccinini	41.909048	12.554862
226	SC1	4	Via Elena Brandizzi Gianni 48	Pratolungo	41.935020	12.580166
227	SC1	4	Piazza Tommaso De Cristoforis 8	Randaccio	41.900568	12.535736
228	SC1	4	Via Nicola Maria Nicolai 85	San Cleto	41.947973	12.571353
229	SC1	4	Via Di S. Romano 93	San Romano	41.905431	12.537900
230	SC1	4	Via Montenero Sabino 7	Settecamini	41.937431	12.625174
231	SC1	4	Via Monte Manno 33	Sibilla	41.939023	12.637002
232	SC1	4	Via Amedeo Sommovigo	Sommovigo	41.911116	12.576427
233	SC1	4	Via Giggi Spaducci 37	Torraccio	41.949592	12.572109
234	SC1	4	Via Pomona 9	V. Veneto	41.916427	12.554122
235	SC1	4	Via Rivisondoli 11	Villaggio Ina Casa	41.924027	12.578361
236	SC1	5	Via Gabrino Fondulo 58	Alessandro Marcucci	41.886391	12.537592
237	SC1	5	Via Pietro Romualdo Pirotta 95	Andrea Doria	41.893910	12.571286
238	SC1	5	Via Francesco Bonafede 95	Bonafede	41.875900	12.582328
239	SC1	5	Via di Acqua Bullicante 30	Carlo Pisacane	41.882486	12.543393
240	SC1	5	Via Collatina 103	Dalmazio Birago	41.901341	12.568000
241	SC1	5	Via del Pigneto 104	Enrico Toti	41.887936	12.529025
242	SC1	5	Via dei Glicini 60	Fausto Cecconi	41.879385	12.564969
243	SC1	5	Piazza Cesare De Cupis 20	Gioacchino Gesmundo	41.903842	12.591048
244	SC1	5	Viale Partenope 55	Giovanni Xxiii	41.892283	12.552526
245	SC1	5	Via Conte di Carmagnola 27	Giulio Cesare	41.890026	12.533898
246	SC1	5	Viale Filarete 31	Grazia Deledda	41.879874	12.538850
247	SC1	5	Viale Alessandrino 390	Guglielmo Marconi	41.878123	12.579469
248	SC1	5	Via Guglielmo degli Ubertini 47	I Bambini nel Mondo	41.889607	12.539729
249	SC1	5	Viale della Venezia Giulia 72	Il Giardino dei Colori	41.896140	12.554559

ID	COD	MN	Indirizzo	Nome	LAT	LON
250	SC1	5	Via Romolo Balzani 55	Il Piccolo Principe	41.880022	12.553795
251	SC1	5	Via di Centocelle 236	Il Sole	41.867328	12.551338
252	SC1	5	Via Michele Tenore 15	Il Veliero Volante	41.893233	12.565001
253	SC1	5	Piazza Giuseppe Cardinali 1	L'albero Dei Bambini	41.874177	12.546985
254	SC1	5	Via Giorgio Perlasca 59	L'ape Birichina	41.901075	12.572383
255	SC1	5	Via Luigi Gadola 31	Luigi Gadola	41.883832	12.585147
256	SC1	5	Via Girolamo Cocconi 10	Marco Polo	41.892442	12.563754
257	SC1	5	Viale della Venezia Giulia 64	Mariano Romiti	41.895890	12.553599
258	SC1	5	Via Fiuggi 18	Trilussa	41.889673	12.559881
259	SC1	6	Via Battista Panzera 3	Amici Di Peter Pan	41.874155	12.628178
260	SC1	6	Via Siculiana 82	Archimede	41.869285	12.657194
261	SC1	6	Via Motta Camastra 155	Il Girotondo	41.865438	12.680229
262	SC1	6	Via Agostino Mitelli 8	Il Grillo Parlante	41.883133	12.628908
263	SC1	6	Via della Stazione di Colle Mattia	La Collina Degli Ulivi	41.832149	12.729646
264	SC1	6	Via Degli Orafi 30	La Mongolfiera	41.862662	12.607841
265	SC1	6	Via Emiliano degli Orfini 52	La Trottola	41.860033	12.604521
266	SC1	6	Via Di Rocca Cencia 39	L'arcobaleno Dei Bambini	41.864655	12.687353
267	SC1	6	Piazzale delle Paradisee 9	Lea Biagini	41.875057	12.599473
268	SC1	6	Via Tudia 16	L'isolachenonc'e'	41.859118	12.671217
269	SC1	6	Via Acquaroni 53	Mago Merlino	41.867124	12.643290
270	SC1	6	Via della Tenuta di Torrenova 134	Mondolandia	41.858331	12.620276
271	SC1	6	Via Paterno' 24	Neve Ex Paternò	41.858363	12.670713
272	SC1	6	Via Luciano Conti 59	Prampolini	41.910178	12.659243
273	SC1	6	Viale Prato Fiorito 58	Prato Fiorito	41.886125	12.672660
274	SC1	6	Via Guido Corbellini 28	Scarpe Sciolte	41.909060	12.663299
275	SC1	6	Via Luigi Gastinelli 36	Simpatiche Canaglie	41.908964	12.652017
276	SC1	6	Via Paterno' 20	Trilli	41.858606	12.671748
277	SC1	7	Via Latina 303	Ada Negri	41.870180	12.521764
278	SC1	7	Via Valerio Publicola 165	Aldo Fabrizi	41.854951	12.556268
279	SC1	7	Via Populonia 41	Alessandro Manzoni	41.876921	12.505842
280	SC1	7	Via Acireale 2	Armando Diaz	41.887778	12.520208
281	SC1	7	Via Tuscolana 1111	Arrigo Fazio	41.844128	12.583061
282	SC1	7	Via Enzo Paci 8	Barcaccia	41.828890	12.624053
283	SC1	7	Via Bobbio 3	Bobbio	41.881112	12.516325

ID	COD	MN	Indirizzo	Nome	LAT	LON
284	SC1	7	Via Carlo Fadda 124	Carlo Fadda	41.863912	12.571042
285	SC1	7	Via del Fosso di S. Andrea 67	Centroni	41.811320	12.631077
286	SC1	7	Via Edoardo Martini 8	Colorarte	41.850583	12.586952
287	SC1	7	Via Egerio Levio 2	Damiano Chiesa	41.861783	12.548903
288	SC1	7	Via Giuseppe Belloni 30	Don Michele Rua	41.857232	12.568365
289	SC1	7	Via Niobe 50	Faro Dei Bimbi	41.821235	12.615679
290	SC1	7	Via del Fontanile Anagnino 123	Fontanile Anagnino	41.815917	12.602300
291	SC1	7	Via Pietro Marchisio 188	Germoglio Delle Idee (Ex P. Marchisio)	41.848961	12.589538
292	SC1	7	Viale dei Consoli 16	Giacomo Puccini	41.862973	12.556080
293	SC1	7	Via Norcia 19	Gianni Rodari	41.877194	12.529854
294	SC1	7	Via La Spezia 21	Giosuè Carducci	41.886253	12.513642
295	SC1	7	Largo Volumnia 11	Giovanni Cagliero	41.872337	12.532402
296	SC1	7	Via Mondovi' 16	Giuseppe Garibaldi	41.877897	12.515193
297	SC1	7	Via Gela 22	Giuseppe Verdi	41.878237	12.520638
298	SC1	7	Via Alessandro della Seta 8	Gregna Sant' Andrea	41.824956	12.585906
299	SC1	7	Via Gisberto Vecchi 21	L'allegra Brigata (Ex C. Vecchi)	41.847874	12.593025
300	SC1	7	Via Marco Dino Rossi 38	Piscine Di Torrespaccata	41.855040	12.582009
301	SC1	7	Via di S. Tarcisio 123	Pollicino Verde	41.842795	12.544026
302	SC1	7	Via del Muro Linari 1	Ponte Linari	41.832919	12.618340
303	SC1	7	Via Lemonia 228	Pulce D'acqua	41.850991	12.559910
304	SC1	7	Via Latina 550	Salvatore Quasimodo	41.864939	12.528711
305	SC1	7	Via Selinunte 3	Salvo D'acquisto	41.854959	12.551494
306	SC1	7	Via Franco Bartoloni 90	Teodoro Mommsen	41.866705	12.527327
307	SC1	7	Via Appia Nuova 522	Villa Lazzaroni	41.872006	12.524854
1	SC1	8	Via Francesco Giangiacocono 5	Mappa...Mondo Giang.	41.854263	12.500859
2	SC1	8	Via Antonino Pio 84	Paese Delle Meraviglie	41.851103	12.482920
3	SC1	8	Via Padre Giuseppe Lais 9	Piccoli Esploratori	41.829413	12.487416
4	SC1	8	Via Ostiense 263	Principe Di Piemonte	41.860061	12.479361
5	SC1	8	Viale Erminio Spalla 36	Ranocchio Scarabocchio	41.833163	12.513723
6	SC1	8	Via Poggio Ameno 23	Torre Di Babele	41.847522	12.489261
308	SC1	8	Viale del Tintoretto 365	Caleidoscopio	41.834378	12.494132
309	SC1	8	Piazza Nicola Longobardi 2	Casa Dei Bimbi	41.864260	12.489159
310	SC1	8	Piazza Damiano Sauli 1	Coccinella	41.861223	12.488655
311	SC1	8	Viale del Tintoretto 301	Gessetti Colorati	41.834326	12.494690

ID	COD	MN	Indirizzo	Nome	LAT	LON
312	SC1	8	Via Alessandro Valignano 54	Girasole Colorato	41.865047	12.493778
313	SC1	8	Via Giuseppe Casalnuovo 32	I Monelli	41.843054	12.489599
314	SC1	8	Via Andrea del Castagno 175	Il Castagno	41.835185	12.489079
315	SC1	8	Viale Giustiniano Imperatore 71	Il Gelsomino	41.856761	12.481885
316	SC1	8	Via di Grotta Perfetta 524	La Giostra	41.837715	12.507344
317	SC1	8	Viale Leonardo Da Vinci 96	Leonardo Da Vinci	41.858097	12.480359
318	SC1	8	Via Salvatore Pincherle 140	Livio Tempesta	41.852835	12.469842
319	SC1	8	Viale Carlo Tommaso Odescalchi 84	Mappa...Mondo Odesc.	41.854635	12.499470
7	SC1	9	Via del Pianeta Venere 110	Amico Ulivo	41.817825	12.448829
8	SC1	9	Via Ardeatina 1274	Corniolo Rosso	41.772332	12.550909
9	SC1	9	Viale Gianluigi Bonelli 201	Fiore Di Loto	41.793379	12.425746
10	SC1	9	Via Tommaso Arcidiacono 202	Fonte Meravigliosa	41.825052	12.511743
11	SC1	9	Via Ettore Arena 206	Giardino Dei Ciliegi	41.791969	12.446405
12	SC1	9	Viale Citta' D'europa 345	Giardino D'Europa	41.820487	12.446094
13	SC1	9	Via Norma Cossetto 20	Ginkgo Dorato	41.825031	12.496466
14	SC1	9	Via Alfonso di Legge 32	Il Cedro Argentato	41.823897	12.490468
15	SC1	9	Via Federico Alessandrini 172	Il Fantabosco	41.766082	12.474021
16	SC1	9	Viale Città d'Europa 14	Il Mandorlo Incantato	41.825512	12.454430
17	SC1	9	Via Antonio Tacconi 34	Il Melo Girotondo	41.817721	12.487459
18	SC1	9	Via Giovanni Frignani 83	Il Melograno Dei Desideri	41.791149	12.448807
19	SC1	9	Via Beppe Fenoglio 30	Il Pino Birichino	41.814982	12.477854
20	SC1	9	Via Tomaso Sillani 24	Il Risveglio Del Biancospino	41.812291	12.471499
21	SC1	9	Via Orazio Console 35	Il Tiglio Incantato	41.779525	12.437462
22	SC1	9	Via dell'elettronica 3	L' Albero Dei Tulipani	41.833219	12.464869
23	SC1	9	Via Marzabotto 14	L' Allegro Salice	41.793872	12.403511
24	SC1	9	Viale Luca Gaurico 231	L' Arancio Goloso	41.822806	12.487555
25	SC1	9	Via di Trigoria 280	La Betulla Magica	41.742429	12.456871
26	SC1	9	Via Nicola Stame 162	La Fata Camelia	41.788265	12.441630
27	SC1	9	Via Giuseppe Marotta 30	La Grande Quercia	41.815846	12.483478
28	SC1	9	Via Alberto Moravia 280	La Maga Melia	41.802247	12.465443
29	SC1	9	Via Augusto Renzini 22	La Magnolia Stellata	41.779963	12.442524
30	SC1	9	Via Bruno De Finetti 172	La Mimosa Birichina 1	41.791745	12.484433
31	SC1	9	Via Giusto Bellavitis	La Mimosa Birichina 2	41.791949	12.485058

ID	COD	MN	Indirizzo	Nome	LAT	LON
32	SC1	9	Viale Luigi Guglielmi 91	La Pimpa	41.798280	12.431368
33	SC1	9	Via Carlo Emilio Gadda 156	La Valletta Incantata	41.811060	12.477400
34	SC1	9	Via Gemmano 14	Lo Chalet Del Sole	41.792639	12.404307
35	SC1	9	Via Raffaele Aversa 165	Magica Magnolia	41.787129	12.446464
36	SC1	9	Via Filippo De Grenet	Piccolo Mandarino	41.782601	12.437993
37	SC1	9	Via Benedetto Rogacci 35	Prato Smeraldo	41.822214	12.500564
38	SC1	10	Via Licinio Refice 50	Araba Fenice	41.740674	12.372322
39	SC1	10	Via Giuliano Da Sangallo 15	Aurora	41.732744	12.273013
40	SC1	10	Via Pericle Ducati 12	Borgo Antico	41.761342	12.302056
41	SC1	10	Via della Tortuga 9	Do-Re-Mi Diverto	41.732088	12.272635
42	SC1	10	Via Monvalle 45	Dragolandia	41.787245	12.327175
43	SC1	10	Via Domenico Baffigo 145/165	Gabbianella Al Porto	41.739057	12.253822
44	SC1	10	Via Capo delle Armi 80	Gli Eucalipti	41.743976	12.287816
45	SC1	10	Via Mar Rosso 334	I Pirati Del Mar Rosso	41.730899	12.304183
46	SC1	10	Via Torcegno 19	Il Cucciolo	41.737856	12.376015
47	SC1	10	Via Costantino Beschi 23	Il Giardino Di Sara	41.784951	12.366153
48	SC1	10	Largo delle Marianne 14	Il Pineto	41.742143	12.277184
49	SC1	10	Via del Poggio di Acilia 24	Il Poggio	41.787425	12.361481
50	SC1	10	Via delle Azzorre 314	Isole Azzorre	41.741507	12.268885
51	SC1	10	Via Caterina Segurana 2	L'albero Vanitoso	41.728362	12.297223
52	SC1	10	Via Bepi Romagnoni 90	Miro'	41.776631	12.345296
53	SC1	10	Via Pietro Ercole Visconti 7	Noi Arcobaleno	41.732884	12.272308
54	SC1	10	Via Francesco Menzio 299	Pegaso	41.768313	12.370748
55	SC1	10	Via Piero Gherardi 39	Pesce Magico	41.788337	12.391484
56	SC1	10	Via delle Quinqueremi 23	Quinqueremi Comunale	41.724469	12.294323
57	SC1	10	Via Guido Biagi 45	Raffaella La Crociera	41.788055	12.378582
58	SC1	10	Via Eupoli 101	Raggiadisole	41.756223	12.356886
59	SC1	10	Via Giorgio De Lullo 98	Sole Luna	41.785467	12.394542
60	SC1	10	Via Monvalle 61	Solletico	41.787001	12.326944
61	SC1	10	Via Mar Dei Caraibi 28	Stella Del Mare	41.729665	12.302933
62	SC1	10	Via Nora Ricci 30	Stelle Nascenti	41.783873	12.393686
63	SC1	10	Via Della Tortuga 11	Tor San Michele	41.739769	12.258736
64	SC1	10	Via Nino Taranto 70	Zuccherò Filato	41.789107	12.395161
65	SC1	11	Via Ignazio Ribotti 45	Benucci	41.852166	12.450342
66	SC1	11	Via dei Sampieri 58	Bruno Ciari	41.851079	12.414503
67	SC1	11	Via di S. Pantaleo Campano 41	Cittadini Del Mondo	41.850451	12.438468

ID	COD	MN	Indirizzo	Nome	LAT	LON
68	SC1	11	Via Massa Marittima 1	Collodi 1	41.842797	12.437618
69	SC1	11	Via Alessandro Cruto 41	Girotondo Dell'amicizia	41.862062	12.465475
70	SC1	11	Via Greve 41	Greve	41.842995	12.459022
71	SC1	11	Via Ignazio Ribotti 71	Gulliver	41.852074	12.449291
72	SC1	11	Via Luigi Solidati Tiburzi 2	Il Castello Incantato	41.857372	12.451115
73	SC1	11	Via dei Papareschi 28	Il Melograno	41.869699	12.470255
74	SC1	11	Via Portuense 1418	La Coccinella Curiosa	41.818886	12.347608
75	SC1	11	Via Giovanni Porzio 30	La Torta In Cielo Di Gianni Rodari	41.841728	12.442770
76	SC1	11	Via Domenico Lupatelli 5	Lo Scarabocchio	41.850783	12.454151
77	SC1	11	Via Pian Due Torri 110	Maria De Mattias	41.848999	12.463340
78	SC1	11	Via Pietro Blaserna 43	Mondo Incantato	41.866511	12.470333
79	SC1	11	Via Pescaglia 75	Pescaglia	41.847532	12.461202
80	SC1	11	Via della Casetta Mattei 269	Placido Martini	41.860648	12.419068
81	SC1	11	Via Giuseppe Albenga Snc	Ponte Galeria	41.816781	12.347340
82	SC1	11	Viale di Vigna Pia 120	Vaccari	41.862254	12.459421
83	SC1	12	Via dei Torriani 44	Angelo Celli	41.885192	12.420127
84	SC1	12	Via di Bravetta 336	Buon Pastore	41.878526	12.426302
85	SC1	12	Piazza Carlo Forlanini 8	Carlo Forlanini	41.866946	12.448899
86	SC1	12	Via Giuseppe Balzaretto 68	Fantasia Di Colori	41.871239	12.403961
87	SC1	12	Via Anton Giulio Barrili 15	Francesco Crispi Infanzia	41.877428	12.460296
88	SC1	12	Via di Donna Olimpia 45	Giorgio Franceschi	41.877314	12.453209
89	SC1	12	Largo Alessandrina Ravizza 2	Guglielmo Oberdan	41.872508	12.450259
90	SC1	12	Via Raimondo d'Aronco 28	Il Paese Dei Balocchi	41.873246	12.399715
91	SC1	12	Via Isacco Artom 141	Isacco Artom	41.857662	12.443379
92	SC1	12	Via Licio Giorgieri 58	Licio Giorgeri	41.884741	12.386889
93	SC1	12	Via Alessandro Crivelli 24	Lola Di Stefano	41.867396	12.445533
94	SC1	12	Via Casimiro Manassei 60	Victor Hugo Girolami	41.865788	12.441995
95	SC1	13	Via Villadossola	Alberto Sordi	41.918616	12.386740
96	SC1	13	Via di Casalotti 259	Alfredo Baiocco 259	41.913795	12.364721
97	SC1	13	Via Sisto IV 176	Andrea Baldi	41.910114	12.420401
98	SC1	13	Via Cornelia 75	Carlo Evangelisti	41.906864	12.395743
99	SC1	13	Via Gaetano Sodini 25	Castel Di Guido	41.902445	12.286172
100	SC1	13	Via Aldo Spallicci 31	Collina Delle Muse	41.910162	12.389646
101	SC1	13	Via Francesco Albergotti 29	Filastrocca Impertinente	41.905511	12.426739
102	SC1	13	Via Luca Passi 55	I Piccoli Girasoli	41.896192	12.412856

ID	COD	MN	Indirizzo	Nome	LAT	LON
103	SC1	13	Via di Boccea 590	Il Bosco Incantato	41.918058	12.379167
104	SC1	13	Piazza di S. Maria Alle Fornaci 3	Il Cielo Stellato Ex 2 Ottobre 1870 -	41.897877	12.456125
105	SC1	13	Via Francesco Schupfer 62	Il Giardino Delle Idee	41.903359	12.431926
106	SC1	13	Via di Casalotti 87	La Luna Sapiente (Ex Livio Tempesta)	41.915188	12.372912
107	SC1	13	Via Pietro De Francisci 737	La Punta	41.890593	12.414331
108	SC1	13	Via Giannozzo Manetti 6	Manetti	41.900849	12.441561
109	SC1	13	Via Gregorio XI 260	Millecolori	41.894579	12.412180
110	SC1	13	Via Ponzone 23	Padre Bernardino Mastroianni	41.916749	12.352790
111	SC1	13	Piazza Francesco Borgongini Duca 5	S. Francesco D'assisi	41.894293	12.449794
112	SC1	13	Via di Casalotti 85	Scintille Di Fantasia (Già Alfredo Baiocco 85)	41.915821	12.372794
113	SC1	13	Largo S. Pio V 21	Vittorio Alfieri	41.895934	12.431720
125	SC1	13	Via di Boccea 590	Magicamente	41.917755	12.379355
114	SC1	14	Via del Podere Trieste 20	Andersen	41.924153	12.400566
115	SC1	14	Via Ottavio Assarotti 11	Calasanzio	41.941156	12.422992
116	SC1	14	Via Vivi Gioi 27	Camilla Ravera	41.960938	12.400694
117	SC1	14	Via Leonardo Bianchi 40	C'era Una Volta	41.937654	12.421256
118	SC1	14	Via della Balduina 281	Cesare Nobili	41.925873	12.439806
119	SC1	14	Via Giuseppe Taverna 95	Il Girasole	41.940431	12.427793
120	SC1	14	Via Alessio Ascalesi 2	Il Pinguino Damerino	41.916705	12.414087
121	SC1	14	Via Giambattista Soria 73	La Gatta Turchina	41.906184	12.411793
122	SC1	14	Via Suor Celestina Donati 110	Lambruschini	41.923670	12.422758
123	SC1	14	Via Lattanzio 10	Lattanzio	41.912645	12.441110
124	SC1	14	Via di Casal del Marmo 118	L.L. Besso	41.960600	12.407699
126	SC1	14	Via Domenico Ciampoli 15	Monte Arsiccio	41.957647	12.413365
127	SC1	14	Via Trionfale 7333	Nazario Sauro	41.935475	12.435708
128	SC1	14	Via Pietro Maffi 45	P. Maffi	41.923383	12.417448
129	SC1	14	Via Taggia 70	Taggia	41.930539	12.421487
130	SC1	14	Via Federico Borromeo 69	Umberto Cerboni	41.919325	12.415076
140	SC1	14	Via di Tragliatella 86	L'isola Felice	42.027149	12.282870
131	SC1	15	Via Alfredo Sforzini 40	Angelini	42.070358	12.339326
132	SC1	15	Via Carlo Gherardini 67	Case E Campi	41.981275	12.410764
133	SC1	15	Via Antonio Serra 91	Ferrante Aporti	41.941265	12.473892
134	SC1	15	Largo Cesare Vico Lodovici 5	G.Soglian	42.022769	12.373250

ID	COD	MN	Indirizzo	Nome	LAT	LON
135	SC1	15	Via Giuseppe Silla 33	Il Bruchetto	41.983942	12.410986
136	SC1	15	Largo Foppolo 11	Il Trenino (Ex Colli d'Oro)	41.996059	12.476183
137	SC1	15	Via Concesio 13	La Mimosa	42.002910	12.485278
138	SC1	15	Via Baccano 10	L'aquilone	41.996520	12.492726
139	SC1	15	Via San Daniele Del Friuli	L'arcobaleno	41.996586	12.481030
141	SC1	15	Via Francesco Mengotti 24	Mengotti	41.943620	12.466717
142	SC1	15	Via Giacomo Malvano 20	Merelli	41.940519	12.464585
143	SC1	15	Via Fosso Del Fontaniletto 29	Parco Di Veio	41.974583	12.436776
144	SC1	15	Via Primo Dorello 8	Peter Pan	41.998228	12.390601
145	SC1	15	Via San Godenzo 200	San Godenzo	41.960888	12.452619
146	SC1	15	Via di Quarto Peperino 31	Saxa Rubra	41.977841	12.490114
147	SC1	15	Via Vibio Mariano 105	Vibio Mariano	41.968265	12.448019
148	SC1	15	Via Riccardo Zandonai 118	Zandonai	41.947366	12.454188

Tab. 17: SC1 - B - Infanzia statali

ID	COD	MN	Indirizzo	Nome	Codice scuola	LAT	LON
400	SC1	1	Via Madonna Dell'Orto 2	Regina Margherita	RMAA80801B	41.886656	12.475209
407	SC1	1	Via Bixio 85	Via Bixio	RMAA81401P	41.892143	12.506953
408	SC1	1	Via Puglie 8	Regina Elena	RMAA81901T	41.909879	12.495146
409	SC1	1	Via Montebello 120	Pestalozzi	RMAA81902V	41.907216	12.502597
482	SC1	1	Via Montezebio, 33	Via Montezebio	RMAA8GW012	41.919311	12.465100
483	SC1	1	Viale Angelico, 22	Leonarda Vaccari	RMAA8GW023	41.913264	12.458609
507	SC1	1	Via Vittorino Da Feltre 2	Via Vittorino Da Feltre	RMAA8D6016	41.892180	12.491415
392	SC1	2	Via S. Maria Goretti 41	Montessori	RMAA00701L	41.931333	12.520648
393	SC1	2	Via dei Marsi 58	Via Dei Marsi	RMAA00702N	41.895581	12.515101
394	SC1	2	Largo Villa Paganini 18	Villa Paganini	RMAA00705R	41.917210	12.510123
396	SC1	2	Via Reggio Calabria 34	Falcone E Borsellino	RMAA804014	41.912226	12.519227
476	SC1	2	Via Tiburtina Antica 25	Policlinico Umberto I	RMAA8BK012	41.905998	12.511175
477	SC1	2	Via Livenza	Casa Dei Bambini	RMAA8BL01D	41.913404	12.495824
486	SC1	2	Via Nomentana, 56	Ist.Stat.Per Sordomuti-Materna	RMAA8BS01R	41.913104	12.507446
508	SC1	2	Via di Ponte Salario 140	Via Forte Antenne	RMAA8D7012	41.936865	12.501535
509	SC1	2	Via Venezuela 33	Villaggio Olimpico	RMAA8D801T	41.932167	12.477717
510	SC1	2	Via Santa Maria Goretti, 43	Via Santa Maria Goretti	RMAA8D901N	41.931189	12.520316
530	SC1	2	Via Asmara 32	Via Asmara	RMAA8EA01N	41.927333	12.517348
531	SC1	2	Via di Villa Chigi 22	Via Di Villa Chigi	RMAA8EB01D	41.931804	12.513774
532	SC1	2	Via Nomentana 343	Protettorato S. Giuseppe	RMAA8EC019	41.921471	12.517526
397	SC1	3	Via Settebagni 231	Maria Stern Nuovo	RMAA80702L	41.965844	12.547755
398	SC1	3	Via della Marcigliana 635	Il Giardino Dell'arcobaleno	RMAA80701G	41.992551	12.548162
399	SC1	3	Via Serassi 73	Cinquina	RMAA80703N	41.978814	12.565264
401	SC1	3	Via Serrapetrona 121	C. Levi - Via Serrapetrona, 121	RMAA811017	41.978467	12.518084
402	SC1	3	Via Castel Giubileo 41	C. Levi - Castel Giubileo	RMAA811028	41.987045	12.505751
403	SC1	3	Piazza S. Felicità	Piazza S. Felicità	RMAA812013	41.970615	12.516979
404	SC1	3	Via Russolillo 64	Via Russolillo	RMAA812024	41.970387	12.516882
405	SC1	3	Viale Adriatico 140	Viale Adriatico	RMAA81301V	41.942351	12.537364

ID	COD	MN	Indirizzo	Nome	Codice scuola	LAT	LON
406	SC1	3	Via Monte Ruggero	Via Monte Ruggero	RMAA81302X	41.947554	12.530798
471	SC1	3	Via Angelo Mauri	Angelo Mauri	RMAA8B4019	41.951091	12.520434
533	SC1	3	Via Monte Senario	Via Monte Senario	RMAA8EF01R	41.944206	12.530792
534	SC1	3	Via Valle Scrivia 11	Via Valle Scrivia	RMAA8EF02T	41.943396	12.525626
535	SC1	3	Via Calcinaia 44	Via Calcinaia	RMAA8EG01L	41.957416	12.518958
536	SC1	3	Via Zirardini 6	Via Zirardini	RMAA8EG02N	41.962611	12.522040
537	SC1	3	Viale Ionio 23	Viale Ionio,23	RMAA8EH01C	41.943229	12.545335
538	SC1	3	Via Albertazzi 34	Via Albertazzi	RMAA8EJ01N	41.949545	12.543125
320	SC1	4	Viale Rousseau	Viale Rousseau	RMAA8EP01L	41.937782	12.555683
321	SC1	4	Via Pollenza 54	Via Pollenza	RMAA8EQ01C	41.943460	12.577806
322	SC1	4	Via Montemonaco 12	Montemonaco	RMAA8EQ02D	41.944609	12.571755
323	SC1	4	Via E. Martinetti.21	Podere Rosa	RMAA8ER018	41.941241	12.566758
324	SC1	4	Via Corinaldo 41	Via Corinaldo	RMAA8ES01D	41.937858	12.585126
325	SC1	4	Via Fabriano 59	Via Fabriano	RMAA8ES02E	41.939438	12.582264
326	SC1	4	Via Mondolfo 34	Pennabilli	RMAA8ES03G	41.935759	12.586523
410	SC1	4	Via Liberato Palenco 61	Via Liberato Palenco	RMAA820056	41.935158	12.566581
411	SC1	4	Via Rivisondoli 32/39	Madre Teresa Di Calcutta	RMAA820012	41.924021	12.578589
412	SC1	4	Via F. Innocenti 7	Piazza G. Gaslini	RMAA820023	41.929936	12.564095
413	SC1	4	Via G. Palombini 39	Via G. Palombini	RMAA820034	41.927099	12.565795
414	SC1	4	Via Fermo Corni 18	L.Go Stucchi	RMAA820045	41.932582	12.561520
472	SC1	4	Via F. Santi 65	Via F. Santi	RMAA8B5015	41.913112	12.567072
539	SC1	4	Via Mario Borsa	Albert Bruce Sabin	RMAA8EK01D	41.904964	12.555093
540	SC1	4	Via F. Verdinois 54	A.Santoro	RMAA8EK02E	41.904170	12.559256
541	SC1	4	Via Tedeschi 75	Via Tedeschi	RMAA8EL019	41.913272	12.536902
542	SC1	4	Via S.Satta 84	Via S. Satta	RMAA8EM015	41.903131	12.551799
543	SC1	4	Piazza Balsamo Crivelli 66	Piazza Balsamo Crivelli	RMAA8EM026	41.905755	12.552288
544	SC1	4	Via Zanardini 103	Matilde Parente	RMAA8EN011	41.936740	12.551901
327	SC1	5	Via Anagni	Via Anagni	RMAA8EU015	41.889485	12.556201
328	SC1	5	Via A. Da Giussano 54	Via Forteguerra	RMAA8EV011	41.890022	12.533571
329	SC1	5	Via R. Balzani 55	Via R. Balzani	RMAA8EW02T	41.879766	12.553672
330	SC1	5	Via Guattari 55	Via Guattari	RMAA8EW01R	41.880437	12.558140
331	SC1	5	Via dei Berio 42	Via Dei Berio	RMAA8EX01L	41.889328	12.588905
332	SC1	5	Via Lepetit 181	Via Lepetit, 181	RMAA8EX02N	41.886075	12.584801
333	SC1	5	Via Tovaglieri 201	Via Tovaglieri	RMAA8EX03P	41.880697	12.585703

ID	COD	MN	Indirizzo	Nome	Codice scuola	LAT	LON
334	SC1	5	Via del Pergolato 112	Via Del Pergolato	RMAA8EX04Q	41.886440	12.580097
335	SC1	5	Via dei Salici 27	Via Dei Salici	RMAA8EY01C	41.875872	12.573391
336	SC1	5	Viale Togliatti 781	Viale Togliatti	RMAA8EZ018	41.883615	12.572828
415	SC1	5	Via D. Penazzato 72	Materna Via Penazzato	RMAA82301D	41.897430	12.565007
492	SC1	5	Via Tor De' Schiavi 175	Amerigo Vespucci	RMAA8CC014	41.885488	12.562426
493	SC1	5	P.zza dei Mirti 31	Renzo Pezzani	RMAA8CC025	41.880457	12.567533
495	SC1	5	Via Sestio Menas 125	Don Gioacchino Rey	RMAA8CK018	41.867623	12.550104
511	SC1	5	Via Luigi Appiani 32	Via Luigi Appiani	RMAA8E001T	41.901942	12.586137
512	SC1	5	Viale Giorgio De Chirico 5	Viale Giorgio De Chirico 5	RMAA8E002V	41.900062	12.587194
513	SC1	5	Via Turano 30	Fabio Montagna	RMAA8E105T	41.910286	12.603115
514	SC1	5	Via Della Rustica 281	La Rustica	RMAA8E101N	41.915007	12.611390
515	SC1	5	Via Achille Vertunni 15	Vittorio De Sica	RMAA8E102P	41.904577	12.613807
516	SC1	5	Via Aretusa 5	Massimo Troisi	RMAA8E103Q	41.910122	12.607276
517	SC1	5	Via Delia 50	Giulietta Masina	RMAA8E104R	41.916409	12.611747
518	SC1	5	Via P. R. Pirotta 95/A	P. R. Pirotta	RMAA8E201D	41.893876	12.571664
519	SC1	5	Via Luigi Nono 37	Emily Dickinson	RMAA8E202E	41.894742	12.583804
339	SC1	6	Via Campofiorito 164	I.C. Via Casale Del Finocchio	RMAA8FA018	41.864214	12.696306
340	SC1	6	Via Poseidone 39	Via Poseidone	RMAA8FB014	41.870360	12.620324
341	SC1	6	Via Torraccio Di Torrenova S.N.C.	Antonio Crupi	RMAA8FB036	41.866277	12.628838
342	SC1	6	Via Torrenova 24	Via Torrenova 24	RMAA8FB047	41.865366	12.618780
343	SC1	6	Via Calimera 133	Via Calimera	RMAA8FC032	41.887483	12.619686
344	SC1	6	Via Calimera S.N.C.	Via Calimera S.N.C.	RMAA8FC043	41.886520	12.619804
345	SC1	6	Via Merope 24	Via Merope 24	RMAA8FC01X	41.873376	12.618112
346	SC1	6	Via di Torrenova 160	Via Di Torrenova, 160	RMAA8FC021	41.874438	12.619702
417	SC1	6	Via dell'archeologia 135	Via Dell'archeologia	RMAA82701R	41.879279	12.628618
421	SC1	6	Via del Fringuello 12	Vittorio Bachelet	RMAA83102D	41.867799	12.596292
422	SC1	6	Via delle Alzavole 21	Luigi Volpicelli	RMAA83101C	41.874558	12.600047
423	SC1	6	Via Melizzano 94	Via Melizzano	RMAA832018	41.890298	12.633151
441	SC1	6	Via Casilina 1374	Aurelio Pozzi	RMAA85201D	41.862318	12.614708
442	SC1	6	Via degli Orafi 30	Via Degli Orafi, 30	RMAA853019	41.862390	12.607740
444	SC1	6	Via Paternò 20	Via Paternò'	RMAA855011	41.858808	12.671769
497	SC1	6	Via Spinetoli 96/98	Corcolle Sud	RMAA8CN01Q	41.913228	12.725832

ID	COD	MN	Indirizzo	Nome	Codice scuola	LAT	LON
498	SC1	6	Via Città S. Angelo 31	Castelverde	RMAA8CP01B	41.907747	12.693130
499	SC1	6	Via Fosso Dell'osa 507	Ovile - Via Fosso Dell'Osa	RMAA8CQ017	41.907787	12.681929
500	SC1	6	Via Medail 31	"Milla Ricci"	RMAA8CS029	41.924424	12.669135
501	SC1	6	Via Oscar Arnulfo Romero 100	Via Romero	RMAA8CS018	41.899043	12.668502
502	SC1	6	Via delle Rondini 37	Via Delle Rondini	RMAA8CT047	41.866259	12.592826
503	SC1	6	Viale Di Torremaura 30	Viale Di Torremaura	RMAA8CT058	41.864711	12.588283
504	SC1	6	Via delle Rupicole 19	Via Delle Rupicole	RMAA8CT069	41.859278	12.595160
505	SC1	6	Via dell'Airone	Via Dell'airone	RMAA8CT036	41.866473	12.593717
520	SC1	6	Via Ercole Marelli 21	Nicola Calipari	RMAA8E4015	41.860564	12.644926
521	SC1	6	Via Millet 21	Pablo Picasso	RMAA8E5011	41.860708	12.651824
522	SC1	6	Via E. Macro 33	Via E. Macro	RMAA8E601R	41.871137	12.575577
523	SC1	6	Via A.Giaquinto 12	Via Giaquinto	RMAA8E602T	41.867899	12.575210
524	SC1	6	Via del Rugantino 80/88	"Eleonora Gagliardi"	RMAA8E603V	41.864623	12.579984
525	SC1	6	Via Acquaroni 51	Via Acquaroni	RMAA8E701L	41.867044	12.645140
526	SC1	6	Viale S. Rita Da Cascia	S. Rita	RMAA8E702N	41.867727	12.645178
527	SC1	6	Via S. Biagio Platani	Via S. Biagio Platani	RMAA8E801C	41.873436	12.647710
528	SC1	6	Via Siculiana 78	Via Siculiana	RMAA8E802D	41.868642	12.657500
529	SC1	6	Via Casale del Finocchio 54	Via Casale Del Finocchio	RMAA8E9018	41.860756	12.692519
373	SC1	7	Via F. Meattini	Via F. Meattini	RMAA8GA01V	41.850200	12.581180
374	SC1	7	Via Rizzieri, 143	Via Rizzieri	RMAA8GA02X	41.853093	12.588594
375	SC1	7	Largo Volumnia 11	Giovanni Cagliari	RMAA8GC01E	41.872016	12.532423
376	SC1	7	Via Lusitania 16-18	Via Lusitania, 18	RMAA8GD01A	41.876531	12.505137
377	SC1	7	Via Mondovi', 16	Via Mondovi'	RMAA8GE016	41.877492	12.515013
378	SC1	7	Via Cerveteri 56	Lorenzo Cuneo	RMAA8GE027	41.880953	12.510617
379	SC1	7	Via Amantea 1	Via Amantea	RMAA8GF012	41.839370	12.555941
380	SC1	7	Via Del Calice 34/I	Via Del Calice	RMAA8GF023	41.833718	12.564851
381	SC1	7	Via LEMONIA 226	Don Filippo Rinaldi	RMAA8GG01T	41.850527	12.560441
382	SC1	7	Via LEMONIA 242	Montessori - Via LEMONIA	RMAA8GG02V	41.849320	12.561278
383	SC1	7	Viale S. Giovanni Bosco 125	Antonio De Curtis	RMAA8GH02P	41.860640	12.562255
384	SC1	7	Via Tarquinio Collatino 50	Via Tarquinio Collatino	RMAA8GH01N	41.861167	12.562914
416	SC1	7	Via S.Tarcisio 125	Quarto Miglio	RMAA826011	41.843066	12.542835

ID	COD	MN	Indirizzo	Nome	Codice scuola	LAT	LON
418	SC1	7	Via San Matteo, 102	Via San Matteo	RMAA82801L	41.820995	12.649271
426	SC1	7	Via Sante Vandì 50	Joan Miro'	RMAA83701B	41.844741	12.605964
427	SC1	7	Via E. Florian	Antoni Gaudi'	RMAA83702C	41.841004	12.601206
428	SC1	7	Via G. Messina 51	Via G. Messina	RMAA839013	41.858367	12.574856
429	SC1	7	Via G. Messina 71	Via G. Messina 71	RMAA839024	41.857735	12.574389
473	SC1	7	Via Marco F. Nobiliore 78	Don Paolo Albera	RMAA8B6011	41.859893	12.566187
496	SC1	7	Via Gentile 132	Via Gentile	RMAA8CM032	41.854463	12.588642
506	SC1	7	Via Latina 550	Quasimodo	RMAA8CU01X	41.864667	12.528411
347	SC1	8	Via Ambrosini 18	Via Ambrosini	RMAA8FF01B	41.847906	12.489095
348	SC1	8	Via Giuseppe Berto 160	Via G.Berto	RMAA8FF02C	41.840785	12.493166
349	SC1	8	Via Benedetto Croce 56	Via B.Croce	RMAA8FF03D	41.841604	12.484841
419	SC1	8	Via Grottaperfetta 609	Arcobaleno	RMAA82902D	41.833910	12.514645
420	SC1	8	Via di Grotta Perfetta 524	Europa	RMAA82901C	41.837535	12.507398
494	SC1	8	Via Vito Volterra 190	Via Vito Volterra	RMAA8CH017	41.853336	12.470169
337	SC1	9	Via Quasimodo	Via Quasimodo	RMAA8F1018	41.815788	12.471363
338	SC1	9	Largo Buzzati	Largo Buzzati	RMAA8F1029	41.816405	12.473699
350	SC1	9	Via Santi Savarino 16	Tor De' Cenci	RMAA8FG017	41.774432	12.436599
351	SC1	9	Via Santi Savarino 58	Tor De' Cenci - Fratelli Grimm	RMAA8FG028	41.773680	12.438508
352	SC1	9	Via Fiume Giallo 39/45	Fiume Giallo	RMAA8FJ018	41.808129	12.428021
353	SC1	9	Largo Guido Buzzelli 2	La Stefi	RMAA8FJ029	41.802147	12.424963
449	SC1	9	Via Dei Corazzieri 110	Via Dei Corazzieri	RMAA861029	41.823685	12.484739
450	SC1	9	Via Luca Gaurico 231	Colle Di Mezzo	RMAA86103A	41.823022	12.487335
459	SC1	9	Via Millevoi 800	Via Millevoi	RMAA869031	41.816233	12.521625
460	SC1	9	Via Drago 108	Via Drago	RMAA86901V	41.820707	12.506604
464	SC1	9	Via E. Giachino 24	Casale	RMAA8B0012	41.805834	12.451946
465	SC1	9	P.zza Beata Vergine Del Carmelo	Beata Vergine Del Carmelo	RMAA8B0023	41.807497	12.443427
466	SC1	9	Via A.Moravia, 401	Papillo	RMAA8B0034	41.801271	12.473441
467	SC1	9	Via Buster Keaton Snc	Buster Keaton 1	RMAA8B102V	41.785993	12.474906
468	SC1	9	Via Buster Keaton S.N.C.	Buster Keaton 2	RMAA8B103X	41.786617	12.474541
469	SC1	9	Via Torsiello 57	Infanzia-Via Torsiello	RMAA8B101T	41.768887	12.475753
470	SC1	9	Via Orsa Maggiore	Via Orsa Maggiore	RMAA8B201N	41.813559	12.444028
489	SC1	9	Via Cina 4	Via Cina	RMAA8BY01D	41.816305	12.436647
490	SC1	9	Via Sansotta	Via Sansotta	RMAA8BY02E	41.817261	12.436765

ID	COD	MN	Indirizzo	Nome	Codice scuola	LAT	LON
491	SC1	9	Via Lione S.N.C.	Via Lione	RMAA8BZ019	41.821914	12.455020
354	SC1	10	Via delle Quinqueremi	Via Delle Quinqueremi	RMAA8FN01G	41.724721	12.293980
355	SC1	10	Via Francesco Menzi293	Via Menzio	RMAA8FP017	41.775238	12.375965
356	SC1	10	Via Bruno Molajoli	Via Bruno Molajoli	RMAA8FP028	41.772812	12.358047
357	SC1	10	Via Agatarco 15	Agatarco	RMAA8FQ024	41.745849	12.346999
358	SC1	10	Via Euticrate 30	Euticrate	RMAA8FQ013	41.755673	12.354858
359	SC1	10	Via De Falla 11	Scuola Infanzia I. C. V. Cilea	RMAA8FR01V	41.751012	12.374086
395	SC1	10	Via dell'idroscalo 82	Amendola	RMAA80201C	41.740034	12.258017
424	SC1	10	Via Orioli Snc	Via Orioli	RMAA83401X	41.770670	12.305452
425	SC1	10	Via di Dragone 449	I.C "Marco Ulpio Traiano"	RMAA83601G	41.787349	12.328640
430	SC1	10	L.Go delle Marianne 9	Acquarossa	RMAA840017	41.742163	12.277895
431	SC1	10	Via Sabatino De Ursis S.N.C.	Via Sabatino De Ursis	RMAA841013	41.783551	12.352659
432	SC1	10	Via Petra	Via Petra	RMAA841024	41.787825	12.344894
433	SC1	10	Via Fra' Andrea Di Giovanni	Fra' Andrea Di Giovanni	RMAA841035	41.783795	12.342407
439	SC1	10	Via Bedollo 155	W. A. Mozart - Infanzia Bedollo	RMAA85102P	41.730782	12.361883
440	SC1	10	Via Salorno 66	W. A. Mozart - Infanzia Salorno	RMAA85103Q	41.730866	12.367647
443	SC1	10	Via Funi 81	I. C. "Aristide Leonori"	RMAA854015	41.774540	12.349024
488	SC1	10	Via Orazio Amato S.N.C.	Via Orazio Amato	RMAA8BX01R	41.776801	12.361025
360	SC1	11	Via Blaserna 47	Maria Letizia Giuliani	RMAA8FS014	41.866135	12.470979
474	SC1	11	Via Monte delle Capre 39	Arvalia Infanzia	RMAA8B802N	41.844761	12.430429
475	SC1	11	Via Portuense 745	Via Portuense	RMAA8B803P	41.849896	12.426138
484	SC1	11	Via Oratorio Damasiano 20	Via Di S. Beatrice	RMAA8GY01N	41.837287	12.429416
485	SC1	11	Via A. Ressi 50	Via A. Ressi, 50	RMAA8GY02P	41.845648	12.423016
361	SC1	12	Via Anton Giulio Barrili 13	Scuola Infanzia Stat."F.Crispi"	RMAA8FT01X	41.877174	12.459880
362	SC1	12	Via del Casaletto 599	R. Sanzio - Via Del Casaletto	RMAA8FU01Q	41.857654	12.438447
363	SC1	12	Via Manassei 60	V. H. Girolami	RMAA8FU02R	41.865834	12.441738
364	SC1	12	Via Parboni 7	Via Parboni	RMAA8FV01G	41.880545	12.468399

ID	COD	MN	Indirizzo	Nome	Codice scuola	LAT	LON
365	SC1	12	Via Dei Brusati 55	Ildebrando Pizzetti	RMAA8FW01B	41.881266	12.416195
366	SC1	12	Via Della Pisana 357	Via Della Pisana 357	RMAA8FX017	41.869872	12.413247
367	SC1	12	Via F. Valagussa 28	Via Valagussa	RMAA8FY013	41.858792	12.445166
371	SC1	12	Non Disponibile	Sez. Osp. S. Camillo	RMAA8G301E	41.864056	12.452477
454	SC1	12	Via Giuseppe Vanni 5	Via Giuseppe Vanni	RMAA86501G	41.882800	12.359649
455	SC1	12	Via I. della Giovanna	Via I. Della Giovanna	RMAA86502L	41.874698	12.344835
368	SC1	13	Via Enrico Bondi 83	Via E. Bondi	RMAA8G102X	41.902521	12.387809
369	SC1	13	Via Cornelia 73	Via Cornelia, 73	RMAA8G101V	41.907471	12.396060
370	SC1	13	Via Orbassano 69	Via Orbassano 69	RMAA8G201P	41.916605	12.386114
385	SC1	13	Via Cardinal Oreglia 48	Clementina Perone	RMAA8GK01P	41.903880	12.423987
386	SC1	13	Via Luca Passi 57	XXI Aprile	RMAA8GL02G	41.895210	12.411456
387	SC1	13	Via Soriso 41	Papa Wojtyla	RMAA8GL01E	41.901946	12.408988
434	SC1	13	Via Boccea Km. 13,500	Tenuta S. Mario	RMAA84401E	41.955325	12.312447
435	SC1	13	Via Casale delle Pantanelle 15	Pantan Monastero	RMAA84402G	41.907260	12.346809
438	SC1	13	Via Decio Azzolino 33	Via Decio Azzolino	RMAA846038	41.915380	12.405142
372	SC1	14	Via Luigi Maglione 15	Via Luigi Maglione	RMAA8G5016	41.923606	12.416214
388	SC1	14	Via Ascrea	Via Ascrea	RMAA8GR01D	41.966363	12.410997
389	SC1	14	Via G. Mazzatinti 15	Lia Lumbroso Besso	RMAA8GS02Q	41.957667	12.408709
390	SC1	14	Via G. Mazzatinti 37	Antonio Bertolotti	RMAA8GS01P	41.957739	12.410179
391	SC1	14	Via Trionfale 7333	Via Trionfale	RMAA8GT01E	41.935707	12.436239
436	SC1	14	Via di Torrevecchia 793	Pavese - Via Di Torrevecchia	RMAA846016	41.919068	12.409959
437	SC1	14	Via Ceva 248	S. Nicola	RMAA846027	41.974148	12.352077
446	SC1	14	Via G. B. Paravia 31	S. Isidoro	RMAA85801C	42.021542	12.343056
478	SC1	14	Via G. Bitossi 5	C. Nobili - Via Bitossi	RMAA8BP019	41.926069	12.439753
479	SC1	14	Via Appiano 15	Via Appiano	RMAA8BQ015	41.912861	12.441030
481	SC1	14	L.Go A.Gemelli 8	Policlinico A.Gemelli	RMAA8GV016	41.929737	12.429453
445	SC1	15	Via Sforzini 40	Scuola Materna L. Angelini	RMAA85701L	42.070214	12.339545
447	SC1	15	Via Cassia 1694	La Storta	RMAA85802D	42.004768	12.381096
448	SC1	15	Via G.Adami 34	Amaldi 2	RMAA86001C	42.013192	12.374967
451	SC1	15	Via Staz. di Prima Porta 16	Prima Porta-Stazione	RMAA86301X	42.000417	12.491954

ID	COD	MN	Indirizzo	Nome	Codice scuola	LAT	LON
452	SC1	15	Via Baccano 10	Via Baccano	RMAA863021	41.995597	12.491975
453	SC1	15	Via Valle Del Vescovo 25	Via Valle Del Vescovo	RMAA86401Q	41.963682	12.486300
456	SC1	15	Via Sesto Miglio 78	Via Sesto Miglio	RMAA867017	41.969143	12.443422
457	SC1	15	Via di S. Godenzo 200	S. Godenzo	RMAA867028	41.960878	12.452668
458	SC1	15	Via Vibio Mariano 105	Via Vibio Mariano	RMAA867039	41.968390	12.448018
461	SC1	15	Via Giustiniana	Via Giustiniana	RMAA8AG016	41.997375	12.459649
462	SC1	15	Via Valle Muricana	Via Valle Muricana	RMAA8AG027	42.007859	12.480780
463	SC1	15	Via Concesio	Via Concesio	RMAA8AG038	42.002669	12.486171
480	SC1	15	Via di Vallombrosa 31	Via Di Vallombrosa	RMAA8GT02G	41.950740	12.443106
487	SC1	15	Via Morro Reatino	Via Morro Reatino	RMAA8BV012	41.974260	12.441944

Tab. 18: SC2 – A - Primarie non Statali

ID	COD	MN	Indirizzo	Codice scuola	LAT	LON
976	SC2	1	Piazza della Trinità Dei Monti 3	RM1E171007	41.906324	12.483380
977	SC2	1	Piazza Mastai 16	RM1E01700N	41.887128	12.473205
984	SC2	1	Viale Manzoni 5	RM1E023001	41.889730	12.504948
997	SC2	1	Via Asinio Pollione 5	RM1E16500X	41.879441	12.479614
1002	SC2	1	Via Costantino Beltrami 7	RM1E16600Q	41.875035	12.488060
1013	SC2	1	Via dei Cavalieri del Santo Sepolcro 1	RM1E006007	41.901809	12.460546
1015	SC2	1	Via Cola Di Rienzo 140	RM1E081001	41.907933	12.465547
1031	SC2	1	Via Ddel Tempio 5	RM1E11500V	41.892754	12.477315
1045	SC2	1	Via di S. Sebastianello 3	RM1E19500Q	41.906754	12.482027
1055	SC2	1	Via Girolamo Savonarola 36	RM1E186001	41.911871	12.450960
1056	SC2	1	Via Germano Sommeiller 38	RM1E022005	41.889140	12.512792
1090	SC2	1	Via San Quintino 4	RM1E18100T	41.890097	12.508165
1092	SC2	1	Via di S. Prisca 8	RM1E02000D	41.883136	12.483517
1095	SC2	1	Via Tasso 157	RM1E17000B	41.888337	12.506559
1097	SC2	1	Via delle Terme di Traiano 7	RM1E20700R	41.892137	12.498888
1109	SC2	1	Via Venti Settembre 68	RM1E172003	41.908700	12.500244
1110	SC2	1	Viale Giulio Cesare 108	RM1E01600T	41.909105	12.456090
979	SC2	2	Piazza di S. Costanza 2	RM1E08400C	41.921508	12.516168
982	SC2	2	Viale del Vignola 56	RM1E07500N	41.925484	12.466513
989	SC2	2	Via Alessandro Torlonia 14	RM1E03100X	41.913897	12.515381

ID	COD	MN	Indirizzo	Codice scuola	LAT	LON
991	SC2	2	Via Acherusio 71	RM1E08300L	41.927031	12.513284
995	SC2	2	Via Arbia 14	RM1E213004	41.926589	12.507638
999	SC2	2	Via Costantino Maes 23	RM1E105008	41.925671	12.525407
1019	SC2	2	Via Dalmazia 12	RM1E09000Q	41.915959	12.506947
1052	SC2	2	Via Flaminia 353	RM1E12500D	41.929220	12.468607
1058	SC2	2	Via Giovanni Battista de Rossi 48	RM1E106004	41.917862	12.519210
1063	SC2	2	Via Guidubaldo del Monte 17	RM1E193004	41.927448	12.479682
1067	SC2	2	Via Livorno 91	RM1E205005	41.917124	12.526729
1068	SC2	2	Via Livorno 50	RM1E00500B	41.915467	12.524216
1082	SC2	2	Via Nomentana 355	RM1E094003	41.923382	12.519801
1085	SC2	2	Via Pavia 23	RM1E20200N	41.908287	12.517261
973	SC2	3	Piazza Antonio Baldini 15	RM1E17300V	41.940481	12.543997
978	SC2	3	Piazza Monte Gennaro 47	RM1E13100R	41.944550	12.538091
1041	SC2	3	Via delle Vigne Nuove 104	RM1E13200L	41.948305	12.537152
1060	SC2	3	Via del Gran Paradiso 31	RM1E02400R	41.947775	12.528046
1077	SC2	3	Via Mauro Morrone 25	RM1E16700G	41.959984	12.528542
1079	SC2	3	Via Monte Argentario 1	RM1E11100G	41.938711	12.535738
971	SC2	4	Largo S. Giuseppe Artigiano 21	RM1E13300C	41.904970	12.539945
974	SC2	4	Piazza di S. Maria Dell'olivo 2	RM1E206001	41.939679	12.622798
1001	SC2	4	Via Celso Ulpiani 15	RM1E20800L	41.930163	12.568060
1017	SC2	4	Via Corridonia 40	RM1E04700D	41.941037	12.582896
1081	SC2	4	Via Nomentana 1356	RM1ES55005	41.965214	12.597646
1083	SC2	4	Via Nomentana 954	RM1E049005	41.944522	12.561061
992	SC2	5	Via Alberto Da Giussano 89	RM1E04200A	41.889907	12.534775
993	SC2	5	Via Anagni 1	RM1E00400G	41.889974	12.554768
1006	SC2	5	Via Casilina 631	RM1E001004	41.878350	12.547566
1007	SC2	5	Via Casilina 767	RM1E00200X	41.876034	12.556015
1009	SC2	5	Via Casilina 323	RM1E04000P	41.882648	12.535507
1065	SC2	5	Via Isabella De Rosis 8	RM1E077009	41.885464	12.543877
1071	SC2	5	Via Manduria 51	RM1E014006	41.892345	12.579570
1099	SC2	5	Via Tor De' Schiavi 112/116	RM1E00800V	41.879098	12.564045
1100	SC2	5	Via Tor De' Schiavi 150	RM1E007003	41.881763	12.563546
1101	SC2	5	Via Tor De' Schiavi 404	RM1E03300G	41.893991	12.559598
1102	SC2	5	Via di Tor Sapienza 34	RM1E10700X	41.902876	12.590030
1108	SC2	5	Via Vincenzo Coronelli 43	RM1E04100E	41.885144	12.534298
1005	SC2	6	Via Casilina 1606	RM1E127005	41.863596	12.637450

ID	COD	MN	Indirizzo	Codice scuola	LAT	LON
1008	SC2	6	Via Casilina 1602	RM1E02900X	41.863616	12.635117
1024	SC2	6	Via dei Colombi 47	RM1E051005	41.869058	12.593184
1051	SC2	6	Via Felice Bisleri 51	RM1E028004	41.861206	12.623772
1059	SC2	6	Via Giovanni Rizzi 15	RM1E073002	41.866468	12.618969
970	SC2	7	Circonvallazione Appia 146	RM1E135004	41.875255	12.513450
975	SC2	7	Piazza Di S. Maria Ausiliatrice 60	RM1E01000V	41.873333	12.531379
994	SC2	7	Via Anagnina 486	RM1E21500Q	41.809342	12.626756
996	SC2	7	Via Ardea 16	RM1E13700Q	41.881999	12.511423
1003	SC2	7	Via Caio Canuleio 150	RM1E126009	41.850377	12.564061
1025	SC2	7	Via del Calice 12	RM1E100005	41.830791	12.564835
1048	SC2	7	Via Don Orione 8	RM1EM25008	41.879043	12.516314
1072	SC2	7	Via Marsico Nuovo 35	RM1E099006	41.830291	12.557960
1074	SC2	7	Via Matera 18	RM1E015002	41.882452	12.518370
1078	SC2	7	Via Mirandola 15	RM1E01100P	41.882278	12.524320
1080	SC2	7	Via Monza 21	RM1E13600X	41.884889	12.515323
1089	SC2	7	Via Rabbello 15	RM1E10200R	41.840181	12.547921
1094	SC2	7	Via Squillace 11	RM1E09800A	41.833470	12.556014
1104	SC2	7	Via Tuscolana 327	RM1E21100C	41.874848	12.528878
1105	SC2	7	Via Tuscolana 615	RM1E09500V	41.863401	12.550286
1111	SC2	7	Viale Palmiro Togliatti 167	RM1E043006	41.859904	12.569906
1018	SC2	8	Via David Salinieri 5	RM1E08700X	41.865139	12.483378
1030	SC2	8	Via del Serafico 3	RM1E17400P	41.829693	12.481225
1035	SC2	8	Via della Moletta 10	RM1E08800Q	41.868964	12.484808
1040	SC2	8	Via delle Sette Chiese 243	RM1E05300R	41.859629	12.501447
1107	SC2	8	Via Viggiano 78	RM1E199003	41.831418	12.521738
1117	SC2	8	Viale Di S. Paolo 16	RM1E08900G	41.858145	12.473897
983	SC2	9	Viale della Scultura 15	RM1E212008	41.831290	12.479036
1012	SC2	9	Via Caterina Troiani 90	RM1E12400N	41.811517	12.448668
1066	SC2	9	Via Laurentina 1800	RM1E198007	41.728417	12.506751
1073	SC2	9	Via Massimiliano Massimo 7	RM1E10300L	41.830087	12.458010
1075	SC2	9	Via Matteo Bartoli 255	RM1E121006	41.819026	12.494114
1119	SC2	9	Viale Guglielmo Marconi 700	RM1E11000Q	41.846475	12.475638
1120	SC2	9	Viale Ss. Pietro E Paolo 8	RM1E10400C	41.832908	12.459396
969	SC2	10	Corso Duca di Genova 157	RM1E01200E	41.734077	12.270624
972	SC2	10	Lungomare Paolo Toscanelli 140	RM1E01300A	41.730454	12.274583
980	SC2	10	Via Di Macchia Saponara 247	RM1EQM5004	41.758659	12.364739

ID	COD	MN	Indirizzo	Codice scuola	LAT	LON
981	SC2	10	Via Tommaso Traetta 68	RM1EVQ500H	41.752082	12.385801
986	SC2	10	Via Andrea Corsali 10	RM1E5Z500U	41.718065	12.313825
1004	SC2	10	Via Capo Delle Armi 7	RM1E12900R	41.740413	12.286098
1029	SC2	10	Via Del Castello 14	RM1ERP500L	41.761153	12.300838
1086	SC2	10	Via Pietro Da Mazzara 13	RM1E030004	41.783911	12.365745
1114	SC2	10	Viale Dei Promontori 53	RM1E128001	41.739309	12.286745
1115	SC2	10	Viale Dei Romagnoli 1873	RM1E03400B	41.779800	12.350520
1116	SC2	10	Viale Di Castel Porziano 316	RM1E122002	41.732441	12.352471
990	SC2	11	Via Alessandro Brisse 22	RM1E18200N	41.861687	12.455809
1032	SC2	11	Via del Trullo 372	RM1E130001	41.842097	12.436802
1042	SC2	11	Via delle Vigne 75	RM1E052001	41.838124	12.422190
1043	SC2	11	Via dell'imbreggiato 181	RM1E036003	41.846138	12.448179
987	SC2	12	Via Antonio Bennicelli 69/71	RM1E09700E	41.875088	12.442267
988	SC2	12	Via Arturo Colautti 9	RM1E085008	41.880991	12.459551
1020	SC2	12	Via degli Estensi 133	RM1E11200B	41.873206	12.419368
1021	SC2	12	Via dei Baglioni 12	RM1E113007	41.879430	12.425415
1022	SC2	12	Via dei Carraresi 1	RM1E03800P	41.883390	12.423534
1027	SC2	12	Via del Casaletto 260	RM1E09600P	41.868428	12.438525
1028	SC2	12	Via del Casaletto 580	RM1E200002	41.854085	12.437462
1069	SC2	12	Via Ludovica Albertoni 41	RM1E02600C	41.878554	12.443915
1087	SC2	12	Via Portuense 520	RM1E119006	41.858223	12.447849
1106	SC2	12	Via Vincenzo Monti 2	RM1E08200R	41.874486	12.463275
1112	SC2	12	Viale di Trastevere 251	RM1E00900P	41.875976	12.465984
1118	SC2	12	Viale di Villa Pamphili 3	RM1E18300D	41.884783	12.456348
998	SC2	13	Via Aurelia 773	RM1E15900L	41.890001	12.412165
1000	SC2	13	Via Cosimo Tornabuoni 12	RM1E02500L	41.904080	12.392157
1026	SC2	13	Via del Casale di San Pio V 13	RM1E00300Q	41.890927	12.434683
1046	SC2	13	Via di Selva Candida 30	RM1E10800Q	41.922861	12.375417
1047	SC2	13	Via Domenico Tardini 26	RM1E11600P	41.902262	12.426512
1049	SC2	13	Via Enrico De Ossò 75	RM1E204009	41.898745	12.412513
1050	SC2	13	Via Filippo Ermini 10	RM1E078005	41.899195	12.436393
1057	SC2	13	Via Giambattista Pagano 71	RM1E044002	41.900675	12.422540
1061	SC2	13	Via Gregorio XI 26	RM1E15800R	41.901915	12.420542
1064	SC2	13	Via Ilario Alibrandi 23	RM1E19400X	41.897304	12.418599
1070	SC2	13	Via della Madonna Del Riposo 67	RM1E20900C	41.896781	12.433810
1084	SC2	13	Via di Pantan Monastero 35	RM1E10900G	41.923024	12.361763

ID	COD	MN	Indirizzo	Codice scuola	LAT	LON
1093	SC2	13	Via Silvestro II 24	RM1E11700E	41.906231	12.422369
985	SC2	14	Via Augusto Tebaldi 20	RM1E04500T	41.931156	12.417527
1014	SC2	14	Via Cecilio Stazio 35	RM1E16100L	41.922233	12.444055
1023	SC2	14	Via dei Casali Di Torrevecchia 4	RM1E177006	41.920733	12.409087
1033	SC2	14	Via della Balduina 296	RM1E19000L	41.926657	12.440965
1036	SC2	14	Via dell'Assunzione 2	RM1E07400T	41.913581	12.414774
1037	SC2	14	Via ddelle Benedettine 10	RM1E29707G	41.945770	12.428582
1038	SC2	14	Via delle Benedettine 36	RM1E01800D	41.947575	12.430410
1039	SC2	14	Via delle Calasanziane 6	RM1E04600N	41.918695	12.421464
1044	SC2	14	Via di Casal Del Marmo 229	RM1E114003	41.956214	12.403769
1054	SC2	14	Via Giannina Milli 3	RM1E157001	41.943171	12.421518
1076	SC2	14	Via Mattia Battistini 256	RM1E11800A	41.916915	12.418568
1088	SC2	14	Via Quintiliano 4	RM1E18900C	41.913827	12.444642
1096	SC2	14	Via della Tenuta di S. Agata 1	RM1E156005	41.937893	12.428757
1098	SC2	14	Viale Tito Livio 23a	RM1E16000R	41.915026	12.444160
1103	SC2	14	Via Trevignano Romano 12	RM1E03900E	41.964900	12.406178
1113	SC2	14	Viale Cortina d'Ampezzo 256	RM1E155009	41.942981	12.438840
1010	SC2	15	Via Cassia 16	RM1E19600G	41.938655	12.466105
1011	SC2	15	Via Cassia 735	RM1E180002	41.965194	12.443167
1016	SC2	15	Via dei Colli Ddella Farnesina 140	RM1E21400X	41.941138	12.457588
1034	SC2	15	Via della Giustiniana 1200	RM1E178002	41.984057	12.416966
1053	SC2	15	Via Flaminia 631	RM1E19700B	41.945074	12.472525
1062	SC2	15	Via di Grottarossa 301	RM1E12300T	41.974244	12.449873
1091	SC2	15	Via S. Giovanna Elisabetta 69	RM1E048009	41.962329	12.455373

Tab. 19: SC2 - B - Primarie Statali

ID	COD	MN	Indirizzo	Codice scuola	LAT	LON
1134	SC2	1	Via di Porta S. Sebastiano 2	RMEE805037	41.878994	12.496729
1139	SC2	1	Via Puglie 6	RMEE819013	41.910041	12.495179
1171	SC2	1	Via Sforza 2	RMEE81703D	41.895420	12.495105
1188	SC2	1	Via Via Enrico De Ossò 2	RMEE8D601B	41.892236	12.491512
1203	SC2	1	Via Alessandro Volta 41	RMEE805015	41.878270	12.476229
1206	SC2	1	Viale Angelico 22	RMEE8GW028	41.913037	12.458463
1228	SC2	1	Piazzale degli Eroi 14	RMEE848024	41.909361	12.448417
1237	SC2	1	Piazza di S. Alessio 34	RMEE80803P	41.883505	12.479426
1244	SC2	1	Piazza Gian Lorenzo Bernini 26	RMEE805026	41.878707	12.486285
1246	SC2	1	Piazza Monte Grappa 5	RMEE17201T	41.919167	12.469280
1293	SC2	1	Via Bixio 85	RMEE81401X	41.892162	12.507043
1318	SC2	1	VIA Cassiodoro 2/A	RMEE84501G	41.906311	12.467463
1341	SC2	1	Via dei Giubbonari 41	RMEE806033	41.894735	12.473155
1348	SC2	1	Via del Lavatore 38	RMEE818039	41.900992	12.484194
1354	SC2	1	Via della Palombella 4	RMEE818028	41.898389	12.476219
1357	SC2	1	Via della Rondinella 2	RMEE806055	41.901080	12.468545
1399	SC2	1	Via Giordano Bruno 2	RMEE848013	41.910263	12.453062
1407	SC2	1	Via Di Gesù e Maria 28	RMEE818017	41.908294	12.478444
1423	SC2	1	Via Guicciardini 8	RMEE81701B	41.890680	12.501151
1444	SC2	1	Via della Madonna dell'Orto 2	RMEE80801L	41.886455	12.475544
1467	SC2	1	Via Montebello 120	RMEE819024	41.907041	12.502307
1468	SC2	1	Via Monte Zebio 35	RMEE8GW017	41.919199	12.465272
1122	SC2	2	Via Pietro Antonio Micheli 21	RMEE8D8013	41.922582	12.482689
1142	SC2	2	Via Reggio Calabria 34	RMEE804019	41.912061	12.519385
1157	SC2	2	Via di S. Maria Goretti 41	RMEE00701T	41.931479	12.520414
1160	SC2	2	Via di S. Maria Goretti 43	RMEE8D902X	41.931445	12.520323
1162	SC2	2	Via dei Sardi 37	RMEE8BK017	41.897544	12.516112
1183	SC2	2	Via Tevere 22	RMEE8BL013	41.913474	12.496380
1199	SC2	2	Via Venezuela 33	RMEE8D8035	41.932242	12.477713
1201	SC2	2	Largo di Villa Paganini 18	RMEE00702V	41.917329	12.509584
1202	SC2	2	Via Volsinio 25	RMEE8D901V	41.924440	12.509937
1247	SC2	2	Piazza Ruggero di Sicilia 2	RMEE81601G	41.911541	12.522128
1284	SC2	2	Via Asmara 32	RMEE8EA01V	41.927225	12.517401
1297	SC2	2	Via Umberto Boccioni 14	RMEE8D7017	41.927513	12.487483

ID	COD	MN	Indirizzo	Codice scuola	LAT	LON
1369	SC2	2	Via di Villa Chigi 22	RMEE8EB01P	41.932021	12.513872
1388	SC2	2	Via Flaminia 225	RMEE8D8024	41.923093	12.470977
1430	SC2	2	Via Rodolfo Lanciani 45	RMEE8EC01E	41.921302	12.523250
1437	SC2	2	Via Lovanio 15	RMEE8D7028	41.921744	12.498134
1475	SC2	2	Via Nomentana 343	RMEE8EC02G	41.922021	12.518220
1476	SC2	2	Via Nomentana 56	RMEE8BS012	41.913426	12.507727
1478	SC2	2	Via Novara 22	RMEE8EA02X	41.914834	12.506367
1127	SC2	3	Via Costantino Perazzi 46	RMEE8B402G	41.957468	12.526381
1140	SC2	3	Via Renato Fucini 265	RMEE821013	41.947214	12.551417
1145	SC2	3	Via Rina De Liguoro 60	RMEE8B401E	41.962801	12.539470
1151	SC2	3	Via Don Giustino Maria Russolillo 64	RMEE812018	41.970234	12.517676
1163	SC2	3	Via Alberto Savinio 43	RMEE8EH01N	41.942145	12.546199
1165	SC2	3	Via Seggiano 34	RMEE8ED01A	41.952350	12.514928
1167	SC2	3	Via Pier Antonio Serassi 75	RMEE80703V	41.978448	12.565373
1168	SC2	3	Via Serrapetrona 121	RMEE81101C	41.978311	12.517714
1170	SC2	3	Via di Settebagni 231	RMEE80702T	41.966371	12.547514
1189	SC2	3	Via Vittorio Mezzogiorno 20	RMEE807051	41.974553	12.531929
1190	SC2	3	Via Val Maggia 21	RMEE8EE016	41.942549	12.518052
1191	SC2	3	Via Valdarno 6	RMEE8EE027	41.933724	12.524099
1196	SC2	3	Via Valle Scrivia 11	RMEE8EF034	41.942942	12.526016
1235	SC2	3	Piazza Monte Baldo 2	RMEE8EF045	41.937289	12.534055
1240	SC2	3	Piazza Capri 25	RMEE8EF012	41.944111	12.528308
1248	SC2	3	Viale Adriatico 140	RMEE813014	41.942393	12.537049
1268	SC2	3	Via Adolfo Albertazzi 34	RMEE8EJ02X	41.949855	12.543052
1274	SC2	3	Via Angelo Mauri 5	RMEE8B404N	41.950647	12.520656
1303	SC2	3	Via Calcinaia 44	RMEE8EG02V	41.956908	12.518292
1319	SC2	3	Via Di Castel Giubileo 41	RMEE81102D	41.987330	12.506384
1365	SC2	3	Via Dello Scalo di Settebagni 45	RMEE807062	42.006650	12.520426
1402	SC2	3	Via Gaetano Zirardini 6	RMEE8EG01T	41.962433	12.522504
1454	SC2	3	Via Matteo Bandello 30	RMEE8EJ01V	41.945310	12.542641
1463	SC2	3	Via Monte Cardoneto 9	RMEE813036	41.947420	12.530125
1465	SC2	3	Via Monte Ruggero 39	RMEE813025	41.947627	12.531325
1466	SC2	3	Via Monte Senario 119	RMEE8EF023	41.944524	12.530579
1129	SC2	4	Via Di Pietralata 319	RMEE81003P	41.921176	12.546975
1132	SC2	4	Via Pollenza 54	RMEE8EQ01N	41.943635	12.577043
1133	SC2	4	Via Pomona 9	RMEE81001L	41.916757	12.554178

ID	COD	MN	Indirizzo	Codice scuola	LAT	LON
1141	SC2	4	Viale Ratto Delle Sabine 1	RMEE8ES05V	41.946869	12.601525
1149	SC2	4	Via Rubellia 31	RMEE82201V	41.939919	12.622993
1164	SC2	4	Via Sebastiano Satta 84	RMEE8EM02B	41.903152	12.551444
1194	SC2	4	Via Valle Castellana 27/29	RMEE82202X	41.930740	12.646973
1231	SC2	4	Piazza Tommaso De Cristoforis 8	RMEE8EM01A	41.900722	12.535490
1233	SC2	4	Piazza Federico Sacco 11	RMEE81002N	41.916586	12.560348
1236	SC2	4	Piazza Paolo Rossi 6	RMEE8ES04T	41.950875	12.584494
1238	SC2	4	Piazza Riccardo Balsamo Crivelli 84	RMEE8EM03C	41.905215	12.551921
1243	SC2	4	Piazza Giuseppe Gola 64	RMEE8EN016	41.933659	12.549361
1245	SC2	4	Piazzale Hegel 10	RMEE8EP01T	41.937461	12.561009
1253	SC2	4	Via Angelica Balabanoff 60	RMEE81501Q	41.916665	12.574462
1254	SC2	4	Via Andrea Torre 15	RMEE8EL03L	41.914604	12.545160
1255	SC2	4	Via Antonino Bongiorno 25	RMEE8B503C	41.907628	12.566740
1262	SC2	4	Via Achille Tedeschi 75	RMEE8EL01E	41.912935	12.536645
1292	SC2	4	Via Luigi Vittorio Bertarelli 140	RMEE8EL02G	41.905311	12.538775
1330	SC2	4	Via Corinaldo 41	RMEE8ES01P	41.937874	12.585371
1346	SC2	4	Via Del Frantoio 46	RMEE8B502B	41.912266	12.561702
1372	SC2	4	Via Elena Brandizzi Gianni 68	RMEE82005B	41.933415	12.579235
1374	SC2	4	Via Eufrasia Martinetti 21	RMEE8ER02E	41.941216	12.565788
1379	SC2	4	Viale Fernando Santi 65	RMEE8B501A	41.912735	12.566707
1381	SC2	4	Via Federigo Verdinois 54	RMEE8EK02Q	41.904633	12.559235
1382	SC2	4	Via Filippo Fiorentini 48	RMEE8EK01P	41.909138	12.555573
1383	SC2	4	Via Fabriano 59	RMEE8ES02Q	41.939257	12.582629
1390	SC2	4	Via Fossacesia 63	RMEE820017	41.923442	12.578268
1400	SC2	4	Via Giacomo Ciamician 32	RMEE820039	41.928653	12.571072
1411	SC2	4	Via Giovanni Palombini 39	RMEE820028	41.927441	12.565943
1461	SC2	4	Via Mondolfo 34	RMEE8ES03R	41.936802	12.586549
1472	SC2	4	Via Nicola Maria Nicolai 85	RMEE8ER01D	41.947780	12.571538
1123	SC2	5	Via Pietro Romualdo Pirota 95/A	RMEE8E201P	41.893334	12.571889
1148	SC2	5	Via Romolo Balzani 55	RMEE8EW023	41.879869	12.554343
1169	SC2	5	Via Sestio Menas 125	RMEE8CK04L	41.867437	12.549889
1184	SC2	5	Via Tor De' Schiavi 175	RMEE8CC019	41.885575	12.562633
1198	SC2	5	Viale Della Venezia Giulia 50	RMEE8ET01E	41.896257	12.552478
1205	SC2	5	Viale Alessandrino 390	RMEE8EY01N	41.877455	12.578711
1211	SC2	5	Viale Giovanni Battista Valente 100	RMEE82302Q	41.897977	12.566698
1214	SC2	5	Viale Palmiro Togliatti 781	RMEE8EZ01D	41.883969	12.572988

ID	COD	MN	Indirizzo	Codice scuola	LAT	LON
1218	SC2	5	Largo Girolamo Cocconi 10	RMEE8E301E	41.892966	12.563750
1221	SC2	5	Largo Appio Chieregatti 21	RMEE8EX02V	41.887656	12.587661
1230	SC2	5	Via Camillo Manfroni 7	RMEE8CK01D	41.873637	12.545878
1232	SC2	5	Piazza Cesare De Cupis 20	RMEE8E0013	41.904020	12.590077
1242	SC2	5	Piazza Dei Mirti 31	RMEE8CC03B	41.880673	12.567081
1252	SC2	5	Viale Partenope 55	RMEE8ET02G	41.891931	12.551390
1264	SC2	5	Via Di Acqua Bullicante 30	RMEE8EW034	41.882533	12.543455
1272	SC2	5	Via Anagni 48	RMEE8EU01A	41.889905	12.556541
1277	SC2	5	Via Luigi Appiani 32	RMEE8E0024	41.901807	12.586382
1281	SC2	5	Via Aretusa 5	RMEE8E102X	41.910624	12.607781
1298	SC2	5	Via Francesco Bonafede 95	RMEE8EY02P	41.876054	12.582089
1329	SC2	5	Via Conte Di Carmagnola 27	RMEE8EV016	41.890082	12.533880
1338	SC2	5	Via Dino Penazzato 72	RMEE82301P	41.897585	12.564897
1342	SC2	5	Via Dei Glicini 60	RMEE8CC02A	41.879538	12.564940
1343	SC2	5	Via Dei Salici 27	RMEE8EY03Q	41.876059	12.573082
1350	SC2	5	Via Del Pergolato 112	RMEE8EX01T	41.886716	12.580303
1351	SC2	5	Via Del Pigneto 104	RMEE82402G	41.888054	12.529082
1352	SC2	5	Via Del Pigneto 301	RMEE82401E	41.886065	12.536842
1358	SC2	5	Via Della Rustica 281	RMEE8E101V	41.914417	12.611286
1384	SC2	5	Via Francesco Ferraironi 38	RMEE8EW012	41.879196	12.557771
1385	SC2	5	Viale Filarete 21	RMEE8CK03G	41.880729	12.538598
1386	SC2	5	Via Fiuggi 18	RMEE8EU02B	41.889383	12.560202
1439	SC2	5	Via Luigi Nono 37	RMEE8E202Q	41.895347	12.583886
1443	SC2	5	Via Michele Tenore 15	RMEE8E302G	41.893049	12.564780
1479	SC2	5	Via Vittorio Olcese 16	RMEE8EX03X	41.881789	12.587476
1126	SC2	6	Via Paternò 20	RMEE855016	41.858528	12.672028
1137	SC2	6	Via Poseidone 39	RMEE8FB019	41.870449	12.619404
1138	SC2	6	Via Polense 1728	RMEE8CP02N	41.886057	12.836160
1146	SC2	6	Via Di Rocca Cencia 39	RMEE8E902E	41.864627	12.687487
1150	SC2	6	Via Rugantino 88	RMEE8E6034	41.864357	12.579634
1152	SC2	6	Via San Biagio Platani 260	RMEE8E801N	41.873247	12.646615
1173	SC2	6	Via Siculiana 79	RMEE8E802P	41.869126	12.656400
1177	SC2	6	Via Spinetoli 96	RMEE8CN022	41.913296	12.726240
1182	SC2	6	Via Della Tenuta Di Torrenova 128	RMEE85201P	41.857204	12.619435
1265	SC2	6	Via Acquaroni 53	RMEE8E701T	41.866513	12.643621
1266	SC2	6	Via Adolfo Giaquinto 24	RMEE8E6023	41.867597	12.574170

ID	COD	MN	Indirizzo	Codice scuola	LAT	LON
1279	SC2	6	Via dell'Aquila Reale 50	RMEE8CT03B	41.864075	12.595935
1285	SC2	6	Via Amico Aspertini 325	RMEE827023	41.872708	12.630342
1304	SC2	6	Via Calimera 133	RMEE8FC026	41.886845	12.620017
1305	SC2	6	Via Campofiorito 164	RMEE8FA01D	41.864708	12.695789
1315	SC2	6	Via Casilina 1374	RMEE85202Q	41.862842	12.614727
1326	SC2	6	Via Città Sant'Angelo 31	RMEE8CP03P	41.907458	12.692951
1333	SC2	6	Via Crucis 15	RMEE8CN011	41.913555	12.789556
1339	SC2	6	Via degli Orafi 30	RMEE85301E	41.862712	12.608873
1347	SC2	6	Via del Fringuello 12	RMEE83101N	41.867643	12.596077
1360	SC2	6	Via dell'Archeologia 137	RMEE827012	41.879612	12.628528
1361	SC2	6	Via delle Alzavole 21	RMEE83102P	41.874122	12.600426
1373	SC2	6	Via Emilio Macro 25	RMEE8E6012	41.871213	12.576396
1378	SC2	6	Via Francesco Merlini 8	RMEE8E702V	41.867756	12.643245
1391	SC2	6	Via del Fosso Dell'Osa 507	RMEE8CQ01C	41.908603	12.681532
1405	SC2	6	Via Luigi Gastinelli 58	RMEE8CR029	41.908015	12.652405
1409	SC2	6	Via Giarre 41/45	RMEE855027	41.855969	12.671609
1424	SC2	6	Via Guido Corbellini 35	RMEE8CR018	41.908358	12.664427
1449	SC2	6	Via Ercole Marelli 21	RMEE8E401A	41.860766	12.644435
1453	SC2	6	Via Massa di San Giuliano 131	RMEE8CP01L	41.901163	12.698210
1456	SC2	6	Via Giuseppe Medail 31	RMEE8CS01D	41.924472	12.669443
1457	SC2	6	Via Melizzano 94	RMEE83201D	41.890645	12.633408
1459	SC2	6	Via Merope 24	RMEE8FC015	41.872955	12.617857
1460	SC2	6	Via Millet 21	RMEE8E5016	41.861169	12.651644
1469	SC2	6	Via Motta Camastra 155/D	RMEE8E901D	41.866086	12.680473
1470	SC2	6	Via Motta Camastra 155/F	RMEE8E903G	41.866190	12.680394
1484	SC2	6	Via Oscar Arnulfo Romero 68/100	RMEE8CS02E	41.898275	12.669488
1121	SC2	7	Via Pasquale Stabilini 19	RMEE8GA014	41.852428	12.594672
1147	SC2	7	Via Rocca Imperiale 37/39	RMEE83302A	41.822993	12.610940
1153	SC2	7	Via di S. Matteo 104	RMEE82802V	41.821061	12.648842
1158	SC2	7	Via di S. Tarcisio 137	RMEE826016	41.842949	12.542146
1166	SC2	7	Via Selinunte 3	RMEE8G6039	41.855380	12.551804
1179	SC2	7	Via Tarquinio Collatino 50	RMEE8GH01V	41.861678	12.562572
1192	SC2	7	Via Valerio Publicola 165	RMEE8G6028	41.855217	12.555667
1213	SC2	7	Viale S. Giovanni Bosco 125	RMEE8GH02X	41.860587	12.561672
1227	SC2	7	Largo Volumnia 11	RMEE8GC01Q	41.872018	12.532869
1250	SC2	7	Viale Dei Consoli 16	RMEE8G604A	41.863069	12.555524

ID	COD	MN	Indirizzo	Codice scuola	LAT	LON
1261	SC2	7	Via Acerenza 35	RMEE8GF039	41.841083	12.553054
1263	SC2	7	Via Acireale 2	RMEE82502B	41.887502	12.520562
1270	SC2	7	Via Alessandro Della Seta 8	RMEE8GF04A	41.825286	12.585695
1271	SC2	7	Via Amantea 1	RMEE8GF017	41.839290	12.555750
1276	SC2	7	Via Appia Nuova 522	RMEE8CV022	41.872620	12.525258
1295	SC2	7	Via Bobbio 3	RMEE8GE02C	41.880886	12.516316
1309	SC2	7	Via Carlo Fadda 91/93	RMEE839029	41.863083	12.570295
1344	SC2	7	Via del Calice 34	RMEE8GF028	41.832363	12.563914
1349	SC2	7	Via del Muro Linari 46	RMEE82801T	41.833214	12.617614
1377	SC2	7	Via Francesco Gentile 40	RMEE8CM026	41.854124	12.585801
1389	SC2	7	Via del Fontanile Anagnino 123/D	RMEE835011	41.816140	12.602376
1392	SC2	7	Via del Fosso di S. Andrea 77	RMEE83303B	41.811714	12.630864
1406	SC2	7	Via Gela 22	RMEE8CU026	41.878295	12.520057
1413	SC2	7	Via Giuseppe Belloni 30	RMEE8B6027	41.857461	12.568846
1414	SC2	7	Via Giuseppe Capograssi 23	RMEE83703P	41.839177	12.607101
1417	SC2	7	Via Giuseppe Messina 51	RMEE839018	41.858566	12.574603
1419	SC2	7	Via Giuseppe Gregoraci 70	RMEE83701L	41.844602	12.600343
1429	SC2	7	Via La Spezia 23	RMEE82501A	41.886016	12.512471
1431	SC2	7	Via Latina 303	RMEE8CV011	41.869940	12.521180
1432	SC2	7	Via Latina 550	RMEE8CU015	41.865240	12.529196
1434	SC2	7	Via Lemonia 226	RMEE8GG013	41.850746	12.560465
1435	SC2	7	Via Lemonia 242	RMEE8GG024	41.849485	12.561709
1440	SC2	7	Via Lusitania 16	RMEE8GD01G	41.876989	12.504463
1441	SC2	7	Via Marco Dino Rossi 38	RMEE83903A	41.855520	12.581237
1442	SC2	7	Via Marco Decumio 25	RMEE8G6017	41.861924	12.548948
1462	SC2	7	Via Mondovi' 16	RMEE8GE01B	41.877734	12.515274
1473	SC2	7	Via Niobe 50	RMEE833019	41.821843	12.615237
1474	SC2	7	Viale Marco Fulvio Nobiliore 78	RMEE8B6016	41.859970	12.565715
1477	SC2	7	Via Norcia 19	RMEE8GC02R	41.877136	12.530048
1124	SC2	8	Via Padre Giuseppe Lais 9	RMEE83001T	41.829318	12.486966
1130	SC2	8	Via Salvatore Pincherle 140	RMEE8CH01C	41.852764	12.469431
1193	SC2	8	Via Alessandro Valignano 54	RMEE8FE02T	41.865451	12.494343
1207	SC2	8	Viale Carlo Tommaso Odescalchi 71	RMEE82904R	41.854398	12.500150
1210	SC2	8	Viale Erminio Spalla 36	RMEE82902P	41.832603	12.513442
1224	SC2	8	Largo Leonardo Da Vinci 19	RMEE8FD022	41.857178	12.480065
1241	SC2	8	Piazza Damiano Sauli 1	RMEE8FE01R	41.861558	12.488693

ID	COD	MN	Indirizzo	Codice scuola	LAT	LON
1258	SC2	8	Via Antonino Pio 84	RMEE8CH02D	41.851933	12.483282
1291	SC2	8	Via Benedetto Croce 48/50	RMEE8FF02N	41.840643	12.482701
1345	SC2	8	Via Andrea Del Castagno 175	RMEE83002V	41.835427	12.489084
1353	SC2	8	Viale del Tintoretto 371	RMEE83003X	41.833801	12.493963
1397	SC2	8	Via Giuseppe Berto 160	RMEE8FF03P	41.841024	12.493063
1421	SC2	8	Via Di Grotta Perfetta 615	RMEE82903Q	41.833369	12.514416
1422	SC2	8	Via Di Grotta Perfetta 524	RMEE82901N	41.837707	12.507614
1436	SC2	8	Via Aristide Leonori 74	RMEE8FF01L	41.847879	12.489664
1486	SC2	8	Via Ostiense 263/C	RMEE8FD011	41.857578	12.478157
1143	SC2	9	Via Paolo Renzi 47	RMEE8FH03A	41.785318	12.442908
1144	SC2	9	Via Augusto Renzini 48	RMEE8FH04B	41.779973	12.443784
1161	SC2	9	Via Santi Savarino 16	RMEE8FG01C	41.774618	12.437286
1209	SC2	9	Viale Don Pasquino Borghi 165	RMEE8B0017	41.810315	12.444474
1222	SC2	9	Largo Dino Buzzati 15	RMEE8F101D	41.816790	12.474281
1223	SC2	9	Largo Franco Bignotti 11	RMEE8FJ02E	41.802023	12.426606
1234	SC2	9	Piazza Lodovico Cerva 45	RMEE86101D	41.817553	12.488562
1251	SC2	9	Via Dell'elettronica 3	RMEE8BZ02P	41.833453	12.464848
1256	SC2	9	Via Alfredo Capelli 22/24	RMEE8CW02T	41.788258	12.492049
1257	SC2	9	Via Alberto Moravia 401	RMEE8B0028	41.801431	12.472525
1273	SC2	9	Via Andrea Millevoi 800	RMEE869025	41.816750	12.521787
1280	SC2	9	Via Ardeatina 1274	RMEE80301D	41.772665	12.550518
1287	SC2	9	Via Carlo Avolio 91	RMEE8FH018	41.789912	12.443248
1301	SC2	9	Via Bruno De Finetti 170/B	RMEE8CW01R	41.791542	12.483272
1308	SC2	9	Via Carlo Emilio Gadda 80	RMEE8CX02N	41.810784	12.474557
1325	SC2	9	Via Cina 4	RMEE8BY01P	41.815991	12.436784
1328	SC2	9	Via Orazio Console 80	RMEE8FG02D	41.780466	12.436726
1340	SC2	9	Via Dei Corazzieri 110	RMEE86103G	41.824008	12.484361
1387	SC2	9	Via Fiume Giallo 45	RMEE8FJ01D	41.809330	12.428586
1394	SC2	9	Via Giovanni Frignani 97	RMEE8FH029	41.790325	12.448559
1427	SC2	9	Via Italo Torsiello 57	RMEE8B1013	41.769171	12.474881
1433	SC2	9	Via Laurentina 710	RMEE8CX01L	41.817012	12.482914
1451	SC2	9	Via Marzabotto 12	RMEE862019	41.793816	12.403680
1483	SC2	9	Via Dell'orsa Maggiore 112	RMEE8B201V	41.813146	12.444201
1128	SC2	10	Via Piero Gherardi 39	RMEE8CZ018	41.787840	12.391676
1131	SC2	10	Via Pirgotele, 20	RMEE8FQ018	41.755429	12.353634
1180	SC2	10	Via Orazio Amato, 65	RMEE8BX034	41.776724	12.360815

ID	COD	MN	Indirizzo	Codice scuola	LAT	LON
1208	SC2	10	Viale di Castel Porziano, 512	RMEE85102X	41.738118	12.375101
1212	SC2	10	Viale Alessandro Ruspoli 80	RMEE841018	41.786253	12.345242
1216	SC2	10	Corso Duca Di Genova 137	RMEE8FK019	41.733327	12.273011
1219	SC2	10	Largo Aristotele 41	RMEE8FQ029	41.748614	12.333317
1249	SC2	10	Viale di Castel Porziano 514	RMEE85101V	41.738118	12.375101
1302	SC2	10	Via Costantino Beschi 12	RMEE8BX01V	41.784768	12.366230
1306	SC2	10	Via Capo Delle Armi 80	RMEE8FM011	41.742040	12.286398
1320	SC2	10	Via Caterina Segurana 2,3	RMEE8FL026	41.728312	12.297265
1321	SC2	10	Via Andrea Catrani 55	RMEE841029	41.783818	12.352110
1324	SC2	10	Via Francesco Cilea 269	RMEE8FR014	41.749199	12.374825
1359	SC2	10	Via di Acqua Rossa 57	RMEE84001C	41.742626	12.276347
1362	SC2	10	Via delle Quinqueremi 19	RMEE8FN01R	41.724236	12.293914
1363	SC2	10	Via delle Saline 4	RMEE834015	41.760942	12.302036
1364	SC2	10	Via dell'Idroscalo 82	RMEE80201N	41.739319	12.257976
1367	SC2	10	Via di Dragone 451	RMEE83601R	41.788164	12.328519
1375	SC2	10	Via Euripide 15	RMEE8FP01C	41.768581	12.370757
1395	SC2	10	Via Achille Funi 81	RMEE85401A	41.774246	12.348911
1404	SC2	10	Via Egidio Garra 41	RMEE8CZ03A	41.789111	12.378728
1410	SC2	10	Via Giorgio De Lullo 98/100	RMEE8CZ029	41.785659	12.394397
1447	SC2	10	Via Mar dei Caraibi 30	RMEE8FL015	41.730529	12.302655
1482	SC2	10	Via Francesco Orioli 34	RMEE834026	41.769826	12.305676
1485	SC2	10	Via Oscar Ghiglia 266/268	RMEE8FP02D	41.776123	12.375228
1125	SC2	11	Via Dei Papareschi 22/A	RMEE8FS03B	41.870135	12.469398
1135	SC2	11	Via Portuense 1491	RMEE856034	41.817426	12.344555
1136	SC2	11	Via Portuense 745	RMEE8B8052	41.850041	12.426855
1154	SC2	11	Via di S. Pantaleo Campano 41	RMEE8F203B	41.850441	12.438057
1175	SC2	11	Via Luigi Solidati Tiburzi 2	RMEE84301X	41.857154	12.451514
1259	SC2	11	Via Adeodato Ressi 50	RMEE8GY02X	41.846008	12.422631
1294	SC2	11	Via Pietro Blaserna 47	RMEE8FS02A	41.865733	12.470973
1314	SC2	11	Via della Casetta Mattei 269	RMEE856023	41.860380	12.419286
1334	SC2	11	Via Alessandro Cruto 41	RMEE8FS019	41.862159	12.465624
1335	SC2	11	Via Cutigliano 82	RMEE8F2019	41.848418	12.461453
1337	SC2	11	Via Domenico Lupatelli 1	RMEE842025	41.851406	12.454185
1396	SC2	11	Via Gaetano Astolfi 110	RMEE843021	41.861706	12.458784
1420	SC2	11	Via Greve 105	RMEE8F202A	41.841061	12.456263
1426	SC2	11	Via Ignazio Ribotti 71	RMEE842014	41.852325	12.449420

ID	COD	MN	Indirizzo	Codice scuola	LAT	LON
1448	SC2	11	Via Marco Tullio Zanzucchi 21	RMEE8B803X	41.841790	12.442904
1452	SC2	11	Via Massa Marittima 1	RMEE8B802V	41.842568	12.437524
1455	SC2	11	Via Marino Mazzacurati 90	RMEE856012	41.851191	12.413997
1464	SC2	11	Via del Monte Delle Capre 39	RMEE8B8041	41.844930	12.430254
1480	SC2	11	Via dell'Oratorio Damasiano 20	RMEE8GY01V	41.836815	12.428486
1185	SC2	12	Via Dei Torriani 44	RMEE8FW01L	41.885441	12.419967
1225	SC2	12	Largo Alessandrina Ravizza 2	RMEE8FV02T	41.872349	12.450319
1229	SC2	12	Piazza Carlo Forlanini 8	RMEE8FZ014	41.866789	12.448996
1269	SC2	12	Via Alessandro Crivelli 24	RMEE8F001N	41.868125	12.445092
1289	SC2	12	Via Anton Giulio Barrili 13	RMEE8FT015	41.876760	12.460366
1299	SC2	12	Via Di Bravetta 336	RMEE8FX02D	41.878350	12.426498
1316	SC2	12	Via Casimiro Manassei 60	RMEE8FU011	41.866120	12.442565
1355	SC2	12	Via della Pisana 168	RMEE8FW02N	41.880696	12.417129
1356	SC2	12	Via della Pisana 357	RMEE8FX01C	41.870178	12.412771
1370	SC2	12	Viadi Donna Olimpia 45	RMEE8FV01R	41.877190	12.453250
1380	SC2	12	Via Francesco Valagussa 28	RMEE8FY018	41.858633	12.445234
1425	SC2	12	Via Ildebrando Della Giovanna 125	RMEE86501R	41.875154	12.344046
1471	SC2	12	Via Napoleone Parboni 7	RMEE8FV03V	41.879726	12.467800
1156	SC2	13	Via di S. Maria Alle Fornaci 3	RMEE847028	41.897824	12.455663
1174	SC2	13	Via Sisto IV 176	RMEE8BM01V	41.910235	12.420225
1176	SC2	13	Via Soriso 41	RMEE8GL01Q	41.902163	12.408617
1215	SC2	13	Via del Forte Braschi 93	RMEE8G303T	41.913475	12.420243
1226	SC2	13	Largo S. Pio V 21	RMEE8GK01X	41.896167	12.431810
1239	SC2	13	Piazza Francesco Borgongini Duca 5	RMEE847017	41.894296	12.449436
1296	SC2	13	Via di Boccea 1385	RMEE84403T	41.955372	12.312678
1307	SC2	13	Via Cardinale Oreglia 48	RMEE8GK021	41.904103	12.423841
1311	SC2	13	Via del Casale delle Pantanelle 15	RMEE84402R	41.907102	12.347001
1312	SC2	13	Via di Casalotti 259	RMEE8GM02L	41.914259	12.364488
1313	SC2	13	Via di Casalotti 85	RMEE8GM01G	41.916092	12.372874
1331	SC2	13	Via Cornelia 43	RMEE8G201X	41.908956	12.397301
1332	SC2	13	Via Cornelia 73	RMEE8G1014	41.907749	12.395785
1336	SC2	13	Via Decio Azzolino 33	RMEE84604E	41.915747	12.404966
1366	SC2	13	Via di Boccea 590	RMEE84405X	41.918704	12.377806
1371	SC2	13	Via Enrico Bondi 83	RMEE8G1025	41.902584	12.388372
1403	SC2	13	Via Gaetano Sodini 25	RMEE84401Q	41.902436	12.285750
1438	SC2	13	Via Luca Passi 57	RMEE8GL02R	41.895289	12.411076

ID	COD	MN	Indirizzo	Codice scuola	LAT	LON
1446	SC2	13	Via Giannozzo Manetti 6	RMEE847039	41.900506	12.440843
1450	SC2	13	Via Diomede Marvasi 11	RMEE8BN01P	41.890498	12.410835
1481	SC2	13	Via Orbassano 69	RMEE8G2021	41.916277	12.386347
1155	SC2	14	Via Suor Celestina Donati 110	RMEE8GV01B	41.923494	12.422421
1181	SC2	14	Via Taggia 70	RMEE8GV04E	41.930581	12.421732
1186	SC2	14	Via Trionfale 7333	RMEE8GT02R	41.935768	12.436241
1187	SC2	14	Via Tulliana 49	RMEE85703X	41.974932	12.254916
1278	SC2	14	Via Appiano 15	RMEE8BQ01A	41.913118	12.440623
1282	SC2	14	Via Ascrea 24	RMEE8GR01P	41.966525	12.411090
1283	SC2	14	Via Ascrea 26	RMEE8GR03R	41.966543	12.411249
1286	SC2	14	Via Ottavio Assarotti 13	RMEE8GT01Q	41.941444	12.422891
1290	SC2	14	Via Carlo Francesco Bellingeri 2	RMEE8GU01G	41.936096	12.422095
1310	SC2	14	Via di Casal Del Marmo 212	RMEE8GR02Q	41.953866	12.400363
1322	SC2	14	Via Ceva 248	RMEE84603D	41.973952	12.352076
1323	SC2	14	Via Domenico Ciampoli 21	RMEE8GS032	41.957444	12.413890
1368	SC2	14	Via di Torrevecchia 793	RMEE84602C	41.919322	12.409668
1376	SC2	14	Via Federico Borromeo 57	RMEE8G301Q	41.917605	12.414997
1398	SC2	14	Via Giancarlo Bitossi 5	RMEE8BP01E	41.926335	12.439956
1415	SC2	14	Via Giuseppe Mazzatinti 15	RMEE8GS021	41.958248	12.409644
1416	SC2	14	Via Giuseppe Mazzatinti 37	RMEE8GS01X	41.958248	12.409644
1418	SC2	14	Via Giuseppe Taverna 95	RMEE8GT03T	41.939605	12.428399
1445	SC2	14	Via Luigi Maglione 15	RMEE8G502C	41.923136	12.415599
1487	SC2	14	Via Pietro Maffi 45	RMEE8G501B	41.923055	12.417458
1159	SC2	15	Via San Godenzo 200	RMEE86703E	41.960769	12.452861
1172	SC2	15	Via Alfredo Sforzini 40	RMEE85701T	42.070614	12.339184
1178	SC2	15	Via della Stazione Di Prima Porta 16	RMEE863026	42.000459	12.492392
1195	SC2	15	Via di Valle Vescovo 25	RMEE864011	41.963794	12.486569
1197	SC2	15	Via Vallombrosa 31	RMEE8GT04V	41.950783	12.442868
1200	SC2	15	Via Vibio Mariano 105	RMEE86701C	41.968067	12.447958
1204	SC2	15	Via Riccardo Zandonai 118	RMEE8F4022	41.947057	12.453672
1217	SC2	15	Largo Cesare Vico Lodovici 9	RMEE86001N	42.022662	12.373862
1220	SC2	15	Largo Castelseprio 9	RMEE864022	41.991399	12.479633
1260	SC2	15	Via Antonio Serra 91	RMEE8F3026	41.941363	12.473888
1267	SC2	15	Via Al Sesto Miglio 78	RMEE86702D	41.969640	12.443643
1275	SC2	15	Via Anguillarese 171	RMEE85702V	42.039454	12.308288
1288	SC2	15	Via Baccano 10	RMEE863015	41.996635	12.492914

ID	COD	MN	Indirizzo	Codice scuola	LAT	LON
1300	SC2	15	Via Brembio 83	RMEE864033	41.995016	12.487799
1317	SC2	15	Via Cassia 1690	RMEE85801N	42.003786	12.381683
1327	SC2	15	Via Concesio 2	RMEE8AG01B	42.002229	12.486079
1393	SC2	15	Via Fosso del Fontaniletto 29/B	RMEE8BV017	41.973832	12.438027
1401	SC2	15	Via Giuseppe Silla 3	RMEE85901D	41.983532	12.411792
1408	SC2	15	Via Giacomo Malvano 20	RMEE8F4011	41.939698	12.464890
1412	SC2	15	Via Giuseppe Adami 34	RMEE86002P	42.012631	12.374740
1428	SC2	15	Via dell'Isola Farnese 233	RMEE85802P	42.019132	12.393861
1458	SC2	15	Via Francesco Mengotti 24	RMEE8F3015	41.943846	12.466619

Tab. 20: SC3 - A Primo Grado (Medie) non Statali

ID	COD	MN	Indirizzo	Codice scuola	LAT	LON
1488	SC3	1	Via del Portico D'Ottavia 73	RM1M057009	41.893050	12.476959
1489	SC3	1	Piazza Mastai 16	RM1M058005	41.887128	12.473205
1490	SC3	1	Viale Vaticano 42b	RM1M07600P	41.902506	12.446630
1491	SC3	1	Via Druso 2	RM1M106009	41.880879	12.496867
1492	SC3	1	Viale Manzoni 5	RM1M108001	41.889730	12.504948
1493	SC3	1	Via Germano Sommeiller 38	RM1M10900R	41.889140	12.512792
1494	SC3	1	Via San Quintino 4	RM1M110001	41.890097	12.508165
1495	SC3	1	Via del Monte della Farina 64	RM1M11200L	41.895727	12.474928
1496	SC3	1	Piazza della Trinità dei Monti 3	RM1M114008	41.906324	12.483380
1497	SC3	1	Via di S. Sebastianello 3	RM1M11600X	41.906754	12.482027
1498	SC3	1	Via Cola Di Rienzo 140	RM1M12100B	41.907933	12.465547
1499	SC3	1	Via dei Cavalieri Del Santo Sepolcro 1	RM1M12400V	41.901809	12.460546
1500	SC3	1	Via di S. Prisca 8	RM1M14800B	41.883065	12.483389
1501	SC3	2	Via Pavia 23	RM1M02700D	41.908287	12.517261
1502	SC3	2	Via Giovanni Battista De Rossi 48	RM1M031005	41.917862	12.519210
1503	SC3	2	Via Livorno 50	RM1M06900G	41.915467	12.524216
1504	SC3	2	Via Nomentana 355	RM1M07100G	41.923382	12.519801
1505	SC3	2	Viale Del Vignola 56	RM1M128006	41.925484	12.466513
1506	SC3	2	Via Flaminia 353	RM1M129002	41.929220	12.468607
1507	SC3	2	Via Guidubaldo Del Monte 17	RM1M130006	41.927448	12.479682
1508	SC3	2	Piazza di S. Costanza 2	RM1M13300N	41.921508	12.516168
1509	SC3	2	Via Dalmazia 12	RM1M13400D	41.915959	12.506947

ID	COD	MN	Indirizzo	Codice scuola	LAT	LON
1510	SC3	2	Via Livorno 91	RM1M14100L	41.917124	12.526729
1511	SC3	2	Via Acherusio 71	RM1M149007	41.927031	12.513284
1512	SC3	3	Via del Gran Paradiso 31	RM1M03400L	41.947775	12.528046
1513	SC3	3	Via della Bufalotta 556	RM1MHD500Z	41.959727	12.546927
1514	SC3	4	Via Nomentana 954	RM1M036008	41.944522	12.561061
1515	SC3	5	Via di Tor Sapienza 34	RM1M06300L	41.902876	12.590030
1516	SC3	5	Via Anagni 1	RM1M08300T	41.890136	12.556261
1517	SC3	5	Via Tor De' Schiavi 404	RM1M08400N	41.893991	12.559598
1518	SC3	5	Via Tor De' Schiavi 150	RM1M08500D	41.881763	12.563546
1519	SC3	5	Via Tor De' Schiavi 116	RM1M086009	41.879272	12.564035
1520	SC3	5	Via Casilina 767	RM1M087005	41.876034	12.556015
1521	SC3	5	Via Alberto Da Giussano 89	RM1M09300C	41.889907	12.534775
1522	SC3	5	Via Casilina 600	RM1M09600X	41.877616	12.548873
1523	SC3	6	Via Casilina 1606	RM1M024002	41.863596	12.637450
1524	SC3	6	Via dei Colombi 47	RM1M082002	41.869058	12.593184
1525	SC3	7	Via Caio Canuleio 150	RM1M08900R	41.850377	12.564061
1526	SC3	7	Viale Palmiro Togliatti 167	RM1M09100R	41.859904	12.569906
1527	SC3	7	Via Rabbello 15	RM1M09700Q	41.840181	12.547921
1528	SC3	7	Circonvallazione Appia 146	RM1M09800G	41.875255	12.513450
1529	SC3	7	Via Umbertide 11	RM1M09900B	41.874115	12.531221
1530	SC3	7	Via Matera 18	RM1M10000A	41.882452	12.518370
1531	SC3	7	Via Mirandola 15	RM1M101006	41.882278	12.524320
1532	SC3	7	Via Monza 21	RM1M102002	41.884889	12.515323
1533	SC3	7	Via Ardea 16	RM1M10400N	41.881999	12.511423
1534	SC3	8	Via Del Serafico 3	RM1M03800X	41.829693	12.481225
1535	SC3	8	Via Delle Sette Chiese 109	RM1M04300B	41.860301	12.493486
1536	SC3	8	Via Delle Sette Chiese 243	RM1M04700P	41.859629	12.501447
1537	SC3	8	Via David Salinieri 5	RM1M06200R	41.865139	12.483378
1538	SC3	9	Via Matteo Bartoli 255	RM1M03900Q	41.819026	12.494114
1539	SC3	9	Via Massimiliano Massimo 7	RM1M04000X	41.830087	12.458010
1540	SC3	9	Via Caterina Troiani 90	RM1M04100Q	41.811517	12.448668
1541	SC3	9	Viale Della Scultura 15	RM1M04200G	41.831290	12.479036
1542	SC3	9	Viale Guglielmo Marconi 700	RM1M04600V	41.846475	12.475638
1543	SC3	10	Piazza Regina Pacis 13	RM1M02100E	41.731401	12.281569
1544	SC3	10	Corso Duca Di Genova 159	RM1M13900L	41.734173	12.270312
1545	SC3	11	Via Dell'imbrecciato 181	RM1M04900A	41.846138	12.448179

ID	COD	MN	Indirizzo	Codice scuola	LAT	LON
1546	SC3	12	Via Antonio Bennicelli 69	RM1M05000E	41.875088	12.442267
1547	SC3	12	Via Del Casaletto 260	RM1M05100A	41.868428	12.438525
1548	SC3	12	Via Dei Carraresi 3	RM1M07200B	41.883148	12.423440
1549	SC3	13	Via Della Madonna Del Riposo 67	RM1M073007	41.896781	12.433810
1550	SC3	13	Via Del Casale Di S. Pio V 11	RM1M074003	41.892492	12.431881
1551	SC3	13	Via Giambattista Pagano 71	RM1M079006	41.900675	12.422540
1552	SC3	13	Via Silvestro Li 24	RM1M08000A	41.905994	12.422905
1553	SC3	13	Via Aurelia 773	RM1M15000B	41.890001	12.412165
1554	SC3	14	Viale Cortina D'ampezzo 256	RM1M02600N	41.942981	12.438840
1555	SC3	14	Via Della Tenuta Di S. Agata 1	RM1M028009	41.937893	12.428757
1556	SC3	14	Via Trevignano Romano 12	RM1M029005	41.964900	12.406178
1557	SC3	14	Via Mattia Battistini 268	RM1M07800A	41.917436	12.418557
1558	SC3	14	Via Delle Benedettine 10	RM1M56500H	41.945770	12.428582
1559	SC3	15	Via S. Giovanna Elisabetta 69	RM1M11700Q	41.962329	12.455373
1560	SC3	15	Via Di Grottarossa 301	RM1M11800G	41.974244	12.449873
1561	SC3	15	Via Flaminia 631	RM1M11900B	41.945074	12.472525
1562	SC3	15	Via Della Giustiniana 1200	RM1M14200C	41.984057	12.416966

Tab. 21: SC3 – B Primo Grado (Medie) Statali

ID	COD	MN	Indirizzo	Codice scuola	LAT	LON
1577	SC3	1	Piazza Monte Grappa 5	RMMM05300D	41.919167	12.469280
1605	SC3	1	Via Delle Carine 2	RMMM8D601A	41.892579	12.491010
1606	SC3	1	Via Dell'esquilino 31	RMMM81401V	41.898205	12.498680
1612	SC3	1	Via Giulia 25	RMMM80601X	41.896308	12.467995
1615	SC3	1	Via Luigi Rizzo 1	RMMM848012	41.909818	12.447310
1620	SC3	1	Via Quattro Novembre 95	RMMM818016	41.896095	12.485572
1639	SC3	1	Via Antonio Mordini 19	RMMM8GX012	41.913644	12.463312
1649	SC3	1	Via Ruggero Bonghi 30	RMMM81701A	41.890497	12.500576
1656	SC3	1	Via Cassiodoro 2a	RMMM84501E	41.906311	12.467463
1701	SC3	1	Via Della Madonna Dell'orto 2	RMMM80801G	41.886455	12.475544
1720	SC3	1	Via Puglie 31	RMMM819012	41.910135	12.495379
1745	SC3	1	Via Nicola Zabaglia 27a	RMMM805014	41.876919	12.476455
1581	SC3	2	Piazza Giovanni Winckelmann 20	RMMM8EC01D	41.921493	12.523027
1624	SC3	2	Via Sebenico 1	RMMM8EA01T	41.918397	12.506536
1627	SC3	2	Via Tiburtina Antica 25	RMMM8BK016	41.897577	12.511767

ID	COD	MN	Indirizzo	Codice scuola	LAT	LON
1628	SC3	2	Via Umberto Boccioni 12	RMMM8D7016	41.927354	12.487007
1689	SC3	2	Via Flaminia 223	RMMM8D8012	41.923034	12.471010
1691	SC3	2	Via Giovanni Da Procida 16	RMMM804018	41.913447	12.525228
1717	SC3	2	Via Pietro Mascagni 172	RMMM8EB01N	41.936438	12.519203
1727	SC3	2	Via Salaria 159	RMMM8BL012	41.917094	12.496674
1731	SC3	2	Via Stamira 55	RMMM81601E	41.911577	12.521388
1744	SC3	2	Via Volsinio 23	RMMM8D901T	41.924473	12.509948
1572	SC3	3	Largo Monte San Giusto 16	RMMM81101B	41.983525	12.511915
1575	SC3	3	Piazza Filattiera 84	RMMM8EG01R	41.957939	12.518092
1576	SC3	3	Piazza Minucciano 33	RMMM8ED019	41.953002	12.514487
1579	SC3	3	Piazza Monte Baldo 2	RMMM8EF011	41.937289	12.534055
1594	SC3	3	Via Corrado Alvaro 25	RMMM821012	41.947759	12.552954
1595	SC3	3	Via Costantino Perazzi 30	RMMM8B401D	41.956407	12.525855
1631	SC3	3	Via Jaime Pintor 6	RMMM8EJ01T	41.949072	12.543583
1657	SC3	3	Via Cecco Angiolieri 15	RMMM8EH01L	41.945292	12.544080
1676	SC3	3	Via Di Settebagni 281	RMMM80701Q	41.966798	12.546613
1723	SC3	3	Via Rio Nell'elba 145	RMMM812017	41.970200	12.515941
1740	SC3	3	Via Val Di Lanzo 187	RMMM8EE015	41.945132	12.521567
1746	SC3	3	Viale Adriatico 140	RMMM813013	41.942393	12.537049
1574	SC3	4	Piazzale Hegel 6	RMMM8EP01R	41.937401	12.560674
1578	SC3	4	Piazza Giuseppe Gola 64	RMMM8EN015	41.933659	12.549361
1596	SC3	4	Via Di Casal Bianco 140	RMMM82201T	41.941584	12.628720
1621	SC3	4	Via Ramiro Fabiani 45	RMMM81001G	41.921241	12.550673
1632	SC3	4	Via Angelica Balabanoff 62	RMMM81501P	41.916084	12.573627
1634	SC3	4	Via Belforte Del Chienti 24	RMMM8EQ01L	41.943656	12.575253
1652	SC3	4	Via Carlo Alberto Cortina 70	RMMM8EM019	41.902949	12.549437
1683	SC3	4	Via Filippo Fiorentini 48	RMMM8EK01N	41.909138	12.555573
1718	SC3	4		RMMM8ES01N	41.949722	12.602065
1724	SC3	4	Via Rivisondoli 39	RMMM820016	41.922699	12.572854
1735	SC3	4	Via Achille Tedeschi 85	RMMM8EL01D	41.913751	12.537054
1736	SC3	4	Via Tino Buazzelli 120	RMMM8ER01C	41.940477	12.566660
1749	SC3	4	Viale Fernando Santi 81	RMMM8B5019	41.912953	12.567841
1568	SC3	5	Largo Appio Chierregatti 10	RMMM8EX01R	41.887674	12.588491
1583	SC3	5	Via Dignano D'istria 105	RMMM8ET01D	41.896410	12.549609
1587	SC3	5	Via Torre Annunziata 12	RMMM8ET01D	41.890712	12.548555
1614	SC3	5	Via Luchino Dal Verme 109	RMMM8EV015	41.888783	12.539580

ID	COD	MN	Indirizzo	Codice scuola	LAT	LON
1645	SC3	5	Via Anagni 46	RMMM8EU019	41.889885	12.556260
1662	SC3	5	Via Collatina 286	RMMM8E0012	41.904133	12.592337
1664	SC3	5	Via Dei Sesami 20	RMMM8EZ01C	41.883590	12.571988
1666	SC3	5	Via Del Pigneto 301	RMMM82401D	41.886065	12.536842
1668	SC3	5	Via Delia 46	RMMM8E101T	41.916081	12.611034
1684	SC3	5	Via Francesco Laparelli 60	RMMM8CK01C	41.879864	12.539503
1693	SC3	5	Via Giovanni Gussone 5	RMMM8E301D	41.892211	12.563205
1699	SC3	5	Via Luca Ghini 58	RMMM8EY01L	41.876542	12.580734
1714	SC3	5	Via Pietro Romualdo Pirota 95	RMMM8E201N	41.893227	12.571319
1737	SC3	5	Via Tor De' Schiavi 175	RMMM8CC018	41.885575	12.562633
1739	SC3	5	Via Mario Ugo Guattari 45	RMMM8EW011	41.881354	12.559241
1750	SC3	5	Viale Giovanni Battista Valente 98	RMMM82301N	41.897344	12.566705
1580	SC3	6	Piazza Attilio Muggia 3	RMMM8CR017	41.909436	12.653855
1597	SC3	6	Via Del Casale Del Finocchio 56	RMMM8FA01C	41.860575	12.692828
1601	SC3	6	Via Di Giardinetti 85	RMMM85301D	41.860120	12.603182
1613	SC3	6	Via Di Grotte Celoni 20	RMMM8E5015	41.859964	12.642450
1622	SC3	6	Via Rugantino 91	RMMM8CT018	41.864156	12.579571
1626	SC3	6	Via Della Tenuta Di Torrenova 130	RMMM85201N	41.858504	12.619388
1630	SC3	6	Via Del Fosso Dell'osa 503	RMMM8CQ01B	41.908267	12.681810
1642	SC3	6	Via Acquaroni 65	RMMM8E701R	41.866144	12.644049
1651	SC3	6	Via Cantiano 131	RMMM8CN01X	41.912231	12.727915
1660	SC3	6	Via Citta' Sant'angelo 31	RMMM8CP01G	41.907458	12.692951
1665	SC3	6	Via Del Fringuello 19	RMMM83101L	41.868130	12.596061
1672	SC3	6	Via Dell'archeologia 139	RMMM827011	41.879686	12.628525
1677	SC3	6	Via Di Torrenova 147	RMMM8FC014	41.873605	12.618814
1679	SC3	6	Via Don Primo Mazzolari 323	RMMM8CS01C	41.899299	12.669892
1681	SC3	6	Via Ercole Marelli 19	RMMM8E4019	41.860327	12.644614
1708	SC3	6	Via Melizzano 94	RMMM83201C	41.890645	12.633408
1715	SC3	6	Via Paterno' 22	RMMM855015	41.858271	12.671681
1719	SC3	6	Via Poseidone 66	RMMM8FB018	41.870240	12.619443
1725	SC3	6	Via Roccaforte Del Greco 350	RMMM8E901C	41.870616	12.693319
1728	SC3	6	Via San Biagio Platani 248	RMMM8E801L	41.872751	12.647285
1743	SC3	6	Via Vitaliano Ponti 30	RMMM8E6011	41.869512	12.578086
1564	SC3	7	Circonvallazione Tuscolana 59	RMMM8GG012	41.850460	12.567699
1610	SC3	7	Via Del Fontanile Anagnino 123	RMMM83501X	41.815808	12.602928
1617	SC3	7	Via Niobe 50	RMMM833018	41.821843	12.615237

ID	COD	MN	Indirizzo	Codice scuola	LAT	LON
1618	SC3	7	Via Orvieto 45	RMMM825019	41.884384	12.517367
1623	SC3	7	Via Giuseppe Salvioli 20	RMMM8B6015	41.860523	12.567000
1625	SC3	7	Via Teodoro Mommsen 20	RMMM8CU014	41.867365	12.527197
1641	SC3	7	Via Alessandro Stoppato 7	RMMM83701G	41.844291	12.597332
1643	SC3	7	Via Alessandro Della Seta 8	RMMM8GF016	41.825286	12.585695
1644	SC3	7	Via Amulio 4	RMMM8GC01P	41.872075	12.531535
1658	SC3	7	Via Ceneda 26	RMMM8GE01A	41.880605	12.511517
1667	SC3	7	Via Del Quadraro 102	RMMM8G6016	41.854465	12.550789
1671	SC3	7	Via Dell'aeroporto 115	RMMM8GH01T	41.863496	12.556685
1682	SC3	7	Via Francesco Gentile 92	RMMM8CM014	41.854783	12.587408
1690	SC3	7	Via Tommaso Fortifiocca 84	RMMM8CV01X	41.870320	12.522797
1697	SC3	7	Via Giuseppe Messina 31	RMMM839017	41.859553	12.575127
1698	SC3	7	Via Libero Leonardi 178	RMMM8GA013	41.853326	12.593083
1729	SC3	7	Via Di S. Matteo 110	RMMM82801R	41.821592	12.648465
1730	SC3	7	Via Sibari 5	RMMM8GD01E	41.882191	12.504048
1738	SC3	7	Via Tropea 26	RMMM826015	41.832649	12.557610
1588	SC3	8	Via Andrea Di Bonaiuto 16	RMMM83001R	41.828368	12.489421
1589	SC3	8	Via Alessandro Severo 208	RMMM8CH01B	41.853837	12.486034
1637	SC3	8	Via Salvatore Di Giacomo 13	RMMM8FF01G	41.844830	12.485828
1700	SC3	8	Via Alessandra Macinghi Strozzi 51	RMMM8FE01Q	41.860313	12.487044
1707	SC3	8	Via Mario Rigamonti 10	RMMM82901L	41.836358	12.505936
1713	SC3	8	Via Padre Semeria 28	RMMM8FD01X	41.866005	12.494526
1563	SC3	9	Via Delle Costellazioni 369	RMMM8B201T	41.814564	12.446293
1570	SC3	9	Largo Dino Buzzati 13	RMMM8F101C	41.816790	12.474281
1571	SC3	9	Largo Franco Bignotti 10	RMMM8FJ01C	41.802010	12.426516
1592	SC3	9	Via Ardeatina 1274	RMMM80301C	41.772665	12.550518
1602	SC3	9	Via Del Risaro 34	RMMM862018	41.793649	12.402921
1607	SC3	9	Via Della Divisione Torino 119	RMMM86101C	41.820823	12.487035
1640	SC3	9	Via Augusto Renzini 50	RMMM8FH017	41.779961	12.443820
1648	SC3	9	Viale Beata Vergine Del Carmelo 35	RMMM8B0016	41.807864	12.443342
1653	SC3	9	Via Carlo Emilio Gadda 134	RMMM8CX01G	41.811118	12.476280
1663	SC3	9	Via Bruno De Finetti 170a	RMMM8CW01Q	41.791444	12.483909
1669	SC3	9	Via Della Fonte Meravigliosa 79	RMMM869013	41.825504	12.508336
1688	SC3	9	Via Federico Alessandrini	RMMM8B1012	41.765437	12.473897
1721	SC3	9	Via Romolo Gigliozzi 35	RMMM8FG01B	41.777642	12.434559
1747	SC3	9	Viale Della Grande Muraglia 37	RMMM8BZ01D	41.821046	12.455598

ID	COD	MN	Indirizzo	Codice scuola	LAT	LON
1748	SC3	9	Viale Camillo Sabatini 111	RMMM8BY01N	41.818471	12.440590
1573	SC3	10	Largo Theodor Herzl 51	RMMM8FQ017	41.755714	12.360257
1585	SC3	10	Viale Di Castel Porziano 516	RMMM85101T	41.738550	12.376752
1586	SC3	10	Viale Vega 91	RMMM8FN01Q	41.725254	12.295992
1590	SC3	10	Via Achille Funi 41	RMMM854019	41.773667	12.347744
1616	SC3	10	Via Nicola Mascardi 11	RMMM841017	41.783164	12.352288
1619	SC3	10	Via Pericle Ducati 12	RMMM834014	41.761887	12.302620
1635	SC3	10	Via Di Dragone 443	RMMM83601Q	41.787268	12.329342
1650	SC3	10	Via Costantino Beschi 10	RMMM8BX01T	41.784706	12.366065
1659	SC3	10	Via Francesco Cilea 269	RMMM8FR013	41.749199	12.374825
1661	SC3	10	Via Cles 34	RMMM85101T	41.732640	12.368991
1673	SC3	10	Via Delle Azzorre 314	RMMM84001B	41.741211	12.269033
1695	SC3	10	Via Giuliano Da Sangallo 11	RMMM8FK018	41.732567	12.273268
1703	SC3	10	Via Mar Dei Caraibi 32	RMMM8FL014	41.730707	12.303841
1704	SC3	10	Via Mar Rosso 68	RMMM8FM01X	41.734520	12.295817
1705	SC3	10	Via Marino Fasan 58	RMMM80201L	41.737931	12.254833
1706	SC3	10	Via Mario Carotenuto 30	RMMM8CZ017	41.789642	12.391786
1733	SC3	10	Via Stesicoro 115	RMMM8FP01B	41.761883	12.369164
1591	SC3	11	Via Di Affogalasio 120	RMMM8B801R	41.854532	12.435217
1598	SC3	11	Via Della Casetta Mattei 279	RMMM856011	41.861167	12.419695
1636	SC3	11	Via Greve 99	RMMM8F2018	41.841430	12.456577
1674	SC3	11	Via Delle Vigne 190	RMMM8GY01T	41.846574	12.420314
1680	SC3	11	Via Ettore Paladini 12	RMMM84301V	41.864267	12.460595
1685	SC3	11	Via Francesco Saverio Benucci 32	RMMM842013	41.851271	12.450418
1696	SC3	11	Via Giuseppe Bagnera 64	RMMM8FS018	41.863461	12.466643
1567	SC3	12	Largo Alfredo Oriani 1	RMMM8FT014	41.877857	12.460166
1600	SC3	12	Via Giuseppe D'avarna 9	RMMM8FY017	41.857051	12.443191
1604	SC3	12	Via Della Pisana 306	RMMM8FW01G	41.875054	12.413750
1629	SC3	12	Via Giuseppe Vanni 5	RMMM86501Q	41.882842	12.359248
1638	SC3	12	Via Alessandro Crivelli 24	RMMM8F001L	41.868125	12.445092
1670	SC3	12	Via Della Nocetta 100	RMMM8FU01X	41.882317	12.433499
1675	SC3	12	Via Di Bravetta 336	RMMM8FX01B	41.878350	12.426498
1678	SC3	12	Via Di Val Tellina 50	RMMM8FZ013	41.867304	12.448173
1687	SC3	12	Via Fabiola 15	RMMM8FV01Q	41.876217	12.450697
1565	SC3	13	Largo S. Pio V 20	RMMM8GK01V	41.896083	12.431988
1593	SC3	13	Via Di Boccea 590	RMMM84401P	41.918704	12.377806

ID	COD	MN	Indirizzo	Codice scuola	LAT	LON
1599	SC3	13	Via Cornelia 1	RMMM8G1013	41.910330	12.399166
1608	SC3	13	Via Don Carlo Gnocchi 70	RMMM8BS011	41.914933	12.396139
1609	SC3	13	Via Ennio Bonifazi 64	RMMM8BM01T	41.905706	12.416340
1694	SC3	13	Via Giorgio Del Vecchio 24	RMMM8BN01N	41.898401	12.416981
1710	SC3	13	Via Orbassano 69	RMMM8GM01E	41.916277	12.386347
1711	SC3	13	Via Ormea 6	RMMM8G201V	41.916504	12.369386
1726	SC3	13	Via di S. Maria Alle Fornaci 1	RMMM847016	41.897997	12.456225
1582	SC3	14	Via di Torvecchia 675	RMMM84601A	41.920157	12.410078
1584	SC3	14	Viale delle Medaglie D'oro 419/g	RMMM8GW016	41.923389	12.445737
1611	SC3	14	Via Giancarlo Bitossi 5	RMMM8BP01D	41.926335	12.439956
1646	SC3	14	Via Appiano 15	RMMM8BQ019	41.913118	12.440623
1654	SC3	14	Via di Casal Del Marmo 216	RMMM8GR01N	41.953640	12.399858
1702	SC3	14	Via Maestre Pie Filippini 5	RMMM8GS01V	41.961466	12.406565
1716	SC3	14	Via Enrico Pestalozzi 5	RMMM8GU01E	41.935068	12.425935
1732	SC3	14	Via Stefano Borgia 110	RMMM8G301P	41.922200	12.419022
1734	SC3	14	Via Taggia 70	RMMM8GV01A	41.930581	12.421732
1741	SC3	14	Via di Val Favara 31	RMMM8G501A	41.924479	12.417325
1566	SC3	15	Largo Giampaolo Borghi 6	RMMM8AG01A	42.008315	12.480078
1569	SC3	15	Largo Castelseprio 11	RMMM86401X	41.991329	12.479316
1603	SC3	15	Via della Maratona 23	RMMM8F401X	41.944330	12.459163
1633	SC3	15	Via al Sesto Miglio 78a	RMMM86701B	41.969640	12.443643
1647	SC3	15	Via Baccano 38	RMMM863014	41.995858	12.492582
1655	SC3	15	Via Cassia 1694	RMMM85801L	42.004500	12.381003
1686	SC3	15	Via Francesco Saverio Nitti 61	RMMM8F3014	41.946971	12.473149
1692	SC3	15	Via Giacinto Gallina 28	RMMM86001L	42.013821	12.374650
1709	SC3	15	Via Morro Reatino 45	RMMM8BV016	41.974171	12.442124
1712	SC3	15	Via Orrea 23	RMMM85701R	42.071504	12.337336
1722	SC3	15	Via Rocco Santoliquido 28	RMMM85901C	41.987382	12.407050
1742	SC3	15	Via Vallombrosa 31	RMMM8GT01P	41.950783	12.442868

Tab. 22: SC4 – A Secondo Grado (Superiori) non Statali

ID	COD	MN	Indirizzo	Codice scuola	Tipologie	LAT	LON
1751	SC4	1	Piazza della Trinita' dei Monti 3	RMPL07500N	Liceo linguistico	41.906324	12.483380
1752	SC4	1	Via Della Cordonata 7	RMPL085008	Liceo linguistico	41.897081	12.486336
1753	SC4	1	Via Nazario Sauro 1	RMPS305007	Liceo scientifico	41.913409	12.452834
1754	SC4	1	Via Dei Cavalieri del Santo Sepolcro 1	RMPMBG500A	Istituto ex-magistrale	41.901809	12.460546
1755	SC4	1	Via Dei Cavalieri Del Santo Sepolcro 1	RMPS36500V	Liceo scientifico	41.901809	12.460546
1756	SC4	1	Via Cola Di Rienzo 140	RMPC135006	Liceo classico	41.907933	12.465547
1757	SC4	1	Via Cola Di Rienzo 140	RMPL285002	Liceo linguistico	41.907933	12.465547
1758	SC4	1	Via Della Cordonata 7	RMPS18500A	Liceo scientifico	41.897081	12.486336
1759	SC4	1	Via Druso 2	RMPL195002	istituto ex-magistrale	41.880879	12.496867
1760	SC4	1	Via Germano Sommeiller 38	RMPS46500Q	Liceo scientifico	41.889140	12.512792
1761	SC4	1	Viale Manzoni 5	RMPC29500P	Liceo classico	41.889730	12.504948
1762	SC4	1	Viale Manzoni 5	RMPS27500L	Liceo scientifico	41.889730	12.504948
1763	SC4	1	Viale Vaticano 42b	RMPC19500T	Liceo classico	41.901788	12.445566
1764	SC4	1	Viale Vaticano 42b	RMPLUU500N	Liceo linguistico	41.901788	12.445566
1765	SC4	1	Via Di S. Sebastianello 3	RMPC26500V	Liceo classico	41.906754	12.482027
1766	SC4	1	Via Di S. Sebastianello 3	RMPS24500R	Liceo scientifico	41.906754	12.482027
1767	SC4	1	Via Cola Di Rienzo 140	RMPS525006	Liceo scientifico	41.907933	12.465547
1768	SC4	1	Via Di S. Prisca 8	RMPS51500G	Liceo scientifico	41.883065	12.483389
1769	SC4	1	Via Druso 2	RMPLNG500S	Liceo linguistico	41.880879	12.496867
1770	SC4	1	Via Nazario Sauro 1	RMPC00500D	Liceo classico	41.913409	12.452834
1771	SC4	1	Via Nazario Sauro 1	RMPL50500Q	Liceo linguistico	41.913409	12.452834
1772	SC4	1	Via Del Portico D'ottavia 73	RMPLM00500N	Istituto ex-magistrale	41.893050	12.476959
1773	SC4	1	Via Del Portico D'ottavia 73	RMPS03500C	Liceo scientifico	41.893050	12.476959
1774	SC4	1	Viale Vaticano 42	RMPS555002	Liceo scientifico	41.901788	12.445566
1775	SC4	1	Viale Manzoni 5	RMPSRQ500V	Liceo scientifico	41.889730	12.504948
1776	SC4	2	Piazza di S. Costanza 2	RMPS25500B	Liceo scientifico	41.921508	12.516168
1777	SC4	2	Via Acherusio 71	RMPLI6500I	Liceo linguistico	41.927031	12.513284
1778	SC4	2	Via Giacomo Boni 1	RMPC455002	Liceo classico	41.915416	12.521059
1779	SC4	2	Via Giacomo Boni 1	RMPS165005	Liceo scientifico	41.915416	12.521059
1780	SC4	2	Via Dalmazia 12	RMPC08500A	Liceo classico	41.915959	12.506947
1781	SC4	2	Via G. Del Monte 17	RMPC39500G	Liceo classico	41.927448	12.479682
1782	SC4	2	Via G. Del Monte 17	RMPL43500P	Liceo linguistico	41.927448	12.479682

ID	COD	MN	Indirizzo	Codice scuola	Tipologie	LAT	LON
1783	SC4	2	Viale del Vignola 56	RMPC285004	Liceo classico	41.925484	12.466513
1784	SC4	2	Viale del Vignola 56	RMPS265002	Liceo scientifico	41.925484	12.466513
1785	SC4	2	Via Livorno 50a	RMSL015004	Istruzione artistica	41.915728	12.524757
1786	SC4	2	Via Livorno 91	RMPC22500C	Liceo classico	41.916603	12.525744
1787	SC4	2	Via Livorno 91	RMPS22500G	Liceo scientifico	41.916603	12.525744
1788	SC4	2	Via Ernesto Monaci 11	RMTD165001	Istituto tecnico	41.913652	12.519522
1789	SC4	2	Via Ernesto Monaci 11	RMTL18500L	Istituto tecnico	41.913652	12.519522
1790	SC4	2	Via Acherusio 71	RMPC235003	Liceo classico	41.927031	12.513284
1791	SC4	2	Via Acherusio 71	RMPS505001	Liceo scientifico	41.927031	12.513284
1792	SC4	2	Via Livorno 50	RMPC525003	Liceo classico	41.915467	12.524216
1793	SC4	3	Via Della Bufalotta 556	RMTF115006	Istituto tecnico	41.959727	12.546927
1794	SC4	3	Via Della Bufalotta 556	RMPL035007	Liceo linguistico	41.959727	12.546927
1795	SC4	4	Via Galla Placidia 63	RMPSVP500H	Liceo scientifico	41.905980	12.543074
1796	SC4	4	Via Tiburtina 994	RMTD67500X	Istituto tecnico	41.929053	12.577208
1797	SC4	4	Via Tiburtina 994	RMTN8V500Q	Istituto tecnico	41.929053	12.577208
1798	SC4	4	Via Vito G. Galati 99b	RMRF9P500F	Istituto professionale	41.912231	12.570274
1799	SC4	4	Via Galla Placidia 63	RMTD545007	Istituto tecnico	41.905980	12.543074
1800	SC4	4	Via Galla Placidia 63	RMTL395001	Istituto tecnico	41.905980	12.543074
1801	SC4	4	Viale Palmiro Togliatti 1587	RMPLB3500E	Liceo linguistico	41.915914	12.568812
1802	SC4	4	Via Vito G. Galati 99b	RMPME45007	istituto ex-magistrale	41.912231	12.570274
1803	SC4	4	Via Vito Giuseppe Galati 99	RMTF145002	Istituto tecnico	41.912231	12.570274
1804	SC4	4	Via Sebastiano Satta 54	RMRH12500C	Istituto professionale	41.903880	12.550815
1805	SC4	4	Via Tiburtina 994	RMTL08500Q	Istituto tecnico	41.929053	12.577208
1806	SC4	4	Via Tiburtina 994	RMTAPV5005	Istituto tecnico	41.929053	12.577208
1807	SC4	4	Viale Palmiro Togliatti 1587	RMPS59500C	Liceo scientifico	41.915914	12.568812
1808	SC4	5	Via Casilina 600	RMPS02500T	Liceo scientifico	41.877616	12.548873
1809	SC4	5	Via Maia 19	RMTD55500T	Istituto tecnico	41.865353	12.547303
1810	SC4	5	Via Tor De' Schiavi 150	RMPM08500E	Istituto ex-magistrale	41.881763	12.563546
1811	SC4	6	Via Del Pettiroso 3	RMRHRE5002	Istituto professionale	41.868019	12.593199
1812	SC4	6	Via Casilina 1606	RMPM17500R	Istituto ex-magistrale	41.863596	12.637450
1813	SC4	6	Via Del Pettiroso 3	RMTD09500X	Istituto tecnico	41.868019	12.593199
1814	SC4	6	Via Montagano 74	RMTD49500B	Istituto tecnico	41.903837	12.681486
1815	SC4	7	Via Ardea 16	RMPC325009	Liceo classico	41.881999	12.511423
1816	SC4	7	Via Faleria 21	RMPC065005	Liceo classico	41.882722	12.509819
1817	SC4	7	Via Faleria 21	RMPS07500V	Liceo scientifico	41.882722	12.509819
1818	SC4	7	Via Licinio Murena 49	RMTD04500V	Istituto tecnico	41.862540	12.553879

ID	COD	MN	Indirizzo	Codice scuola	Tipologie	LAT	LON
1819	SC4	7	Via Monza 21	RMPM065009	Istituto ex-magistrale	41.884889	12.515323
1820	SC4	7	Via Rabbello 15	RMPL39500D	Liceo linguistico	41.840181	12.547921
1821	SC4	7	Via Scribonio Curione 46	RMPS095004	Liceo scientifico	41.863132	12.553885
1822	SC4	7	Via Tuscolana 687	RMTB035009	Istituto tecnico	41.861860	12.553543
1823	SC4	7	Via Umbertide 11	RMPC185007	Liceo classico	41.874115	12.531221
1824	SC4	7	Via Suessola 3	RMTD8Q5009	Istituto tecnico	41.882224	12.509735
1825	SC4	7	Via Licinio Murena 49	RMPLPB500B	Liceo linguistico	41.862540	12.553879
1826	SC4	7	Via Rabbello 15	RMPS97500P	Liceo scientifico	41.840181	12.547921
1827	SC4	7	Via Suessola 3	RMPCR5000	Liceo classico	41.882224	12.509735
1828	SC4	7	Via Suessola 3	RMPS8E500T	Liceo scientifico	41.882224	12.509735
1829	SC4	7	Via Umbertide 11	RMPSE55000	Liceo scientifico	41.874115	12.531221
1832	SC4	7	Via Fregene 19	RMPC325010	Liceo classico	41.882428	12.510835
1830	SC4	8	Via Costantino 6	RMTD43500Q	Istituto tecnico	41.855200	12.489834
1831	SC4	8	Via Del Serafico 3	RMPS41500P	Liceo scientifico	41.829693	12.481225
1833	SC4	8	Via Costantino 6	RMPM045004	Istituto ex-magistrale	41.855200	12.489834
1834	SC4	8	Via Costantino 6	RMPS00500L	Liceo scientifico	41.855200	12.489834
1835	SC4	8	Via Del Serafico 3	RMSL3E5005	Istruzione artistica	41.829693	12.481225
1836	SC4	8	Via Del Serafico 3	RMSLDU500I	Istruzione artistica	41.829693	12.481225
1837	SC4	8	Via Del Serafico 3	RMPC48500T	Liceo classico	41.829693	12.481225
1838	SC4	8	Via Del Serafico 3	RMPL0L500V	Liceo linguistico	41.829693	12.481225
1839	SC4	9	Via Carlo Emilio Gadda 156	RMRF3500L	Istituto professionale	41.811237	12.476738
1840	SC4	9	Viale G. Marconi 700	RMPM05500P	istituto ex-magistrale	41.846475	12.475638
1841	SC4	9	Via M. Massimo 7	RMPC10500A	Liceo classico	41.830087	12.458010
1842	SC4	9	Via M. Massimo 7	RMPS08500D	Liceo scientifico	41.830087	12.458010
1843	SC4	9	Via Carlo Emilio Gadda 156	RMPS575007	Liceo scientifico	41.811237	12.476738
1844	SC4	9	Viale Della Scultura 15	RMPLAM500Z	Liceo linguistico	41.831290	12.479036
1845	SC4	9	Viale Della Scultura 15	RMPS53500R	Liceo scientifico	41.831290	12.479036
1846	SC4	9	Viale Europa 140	RMPL22500A	Liceo linguistico	41.831650	12.465543
1847	SC4	9	Viale Europa 140	RMPS485001	Liceo scientifico	41.831650	12.465543
1848	SC4	10	Corso Duca Di Genova 155	RMTD51500B	Istituto tecnico	41.733995	12.270871
1849	SC4	10	Corso Duca Di Genova 157	RMPS455005	Liceo scientifico	41.734077	12.270624
1850	SC4	10	Corso Duca Di Genova 157	RMPMQB5004	istituto ex-magistrale	41.734077	12.270624
1851	SC4	10	Corso Duca Di Genova 157	RMPS8Q500R	Liceo scientifico	41.734077	12.270624
1852	SC4	10	Corso Duca Di Genova 155	RMPL26500R	Liceo linguistico	41.733995	12.270871
1853	SC4	10	Corso Duca Di Genova 157	RMSL5N500U	Istruzione artistica	41.734077	12.270624
1854	SC4	10	Corso Duca Di Genova 159	RMPC545008	Liceo classico	41.734173	12.270312

ID	COD	MN	Indirizzo	Codice scuola	Tipologie	LAT	LON
1855	SC4	10	Corso Duca Di Genova 157	RMFTF18500C	Istituto tecnico	41.734077	12.270624
1856	SC4	10	Piazza Regina Pacis 13	RMPS49500G	Liceo scientifico	41.731401	12.281569
1857	SC4	11	Via dell'imbrecciato 127	RMDOO500A	Istituto tecnico	41.849600	12.446288
1858	SC4	11	Via dell'imbrecciato 127	RMPLO35009	Liceo linguistico	41.849600	12.446288
1859	SC4	11	Via dell'imbrecciato 127	RMPS72500B	Liceo scientifico	41.849600	12.446288
1860	SC4	11	Via Ernesto Nathan 41	RMTD77500R	Istituto tecnico	41.852066	12.458252
1861	SC4	11	Via dell'imbrecciato 127	RMPCRM500O	Liceo classico	41.849600	12.446288
1862	SC4	12	Via del Casaletto 260	RMPC24500N	Liceo classico	41.868428	12.438525
1863	SC4	12	Via del Casaletto 35	RMPC33500X	Liceo classico	41.877655	12.440669
1864	SC4	12	Via del Casaletto 35	RMPL355003	Liceo linguistico	41.877655	12.440669
1865	SC4	12	Via del Casaletto 35	RMPS285007	Liceo scientifico	41.877655	12.440669
1866	SC4	12	Via del Casaletto 260	RMPMTS5005	istituto ex-magistrale	41.868428	12.438525
1867	SC4	12	Via del Casaletto 260	RMPS135009	Liceo scientifico	41.868428	12.438525
1868	SC4	13	Via del Casale di S. Pio V 11	RMPC44500B	Liceo classico	41.892492	12.431881
1869	SC4	13	Via Aurelio Bacciarini 35	RMTD78500B	Istituto tecnico	41.902489	12.436308
1870	SC4	13	Via Aurelio Bacciarini 35	RMPC55500V	Liceo classico	41.902489	12.436308
1871	SC4	13	Via Aurelio Bacciarini 35	RMPL00500B	Liceo linguistico	41.902489	12.436308
1872	SC4	13	Via Aurelio Bacciarini 35	RMPS56500L	Liceo scientifico	41.902489	12.436308
1873	SC4	14	Via Angelo Fava 3	RMPLUS5000	Liceo linguistico	41.944183	12.424792
1874	SC4	14	Via Angelo Fava 3	RMPSSA500Z	Liceo scientifico	41.944183	12.424792
1875	SC4	14	Via della Tenuta di S.Agata 1	RMPM55500G	Istituto ex-magistrale	41.937893	12.428757
1876	SC4	14	Via Angelo Fava 3	RMTD50500R	Istituto tecnico	41.944183	12.424792
1877	SC4	14	Via Angelo Fava 3	RMFTF20500C	Istituto tecnico	41.944183	12.424792
1878	SC4	14	V.le Cortina D'Ampezzo 256	RMPC255008	Liceo classico	41.942981	12.438840
1879	SC4	14	V.le Cortina D'Ampezzo 256	RMPS235006	Liceo scientifico	41.942981	12.438840
1880	SC4	14	V.le Cortina D'Ampezzo 256	RMPLLD5008	Liceo linguistico	41.942981	12.438840
1881	SC4	14	Via della Tenuta Di S.Agata1	RMPQ06500D	Istituto ex-magistrale	41.937893	12.428757
1882	SC4	15	Piazzale di Ponte Milvio 20	RMPCZO500O	Liceo classico	41.937590	12.465718
1883	SC4	15	Piazzale di Ponte Milvio 20	RMTD1E500I	Istituto tecnico	41.937590	12.465718
1884	SC4	15	Piazzale di Ponte Milvio 20	RMPLI3500E	Liceo linguistico	41.937590	12.465718
1885	SC4	15	Piazzale di Ponte Milvio 20	RMSPPF500O	Liceo scientifico	41.937590	12.465718
1886	SC4	15	Piazzale di Ponte Milvio 20	RMTAZZ5001	Istituto tecnico	41.937590	12.465718
1887	SC4	15	Via Flaminia 631	RMPC05500E	Liceo classico	41.945074	12.472525
1888	SC4	15	Via Flaminia 631	RMPS695009	Liceo scientifico	41.945074	12.472525
1889	SC4	15	Via Di Grottarossa 301	RMPS44500E	Liceo scientifico	41.974244	12.449873

Tab. 23: SC4 B - Secondo Grado (Superiori) Statali

ID	COD	MN	Indirizzo	Codice scuola	Tipologie	LAT	LON
1894	SC4	1	Lungotevere Testaccio 32	RMRI117012	Istituto professionale	41.879861	12.472023
1896	SC4	1	Piazza Del Collegio Romano 4	RMPC080007	Liceo classico	41.897975	12.480140
1897	SC4	1	Piazza dell'Indipendenza 7	RMPM02601Q	Istituto ex-magistrale	41.904362	12.503288
1898	SC4	1	Piazza Monte Grappa 5	RMPS420006	Liceo scientifico	41.919167	12.469280
1899	SC4	1	Piazza Monte Grappa 5	RMPC280001	Liceo classico	41.919167	12.469280
1901	SC4	1	Piazza del Risorgimento 46	RMSL04000R	Istruzione artistica	41.906260	12.459045
1905	SC4	1	Viale Manzoni 47	RMPS17000L	Liceo scientifico	41.891374	12.508192
1908	SC4	1	Via Caposile 1	RMTL032018	Istituto tecnico	41.919512	12.464049
1910	SC4	1	Via Daniele Manin 72	RMPC17000D	Liceo classico	41.898503	12.498800
1911	SC4	1	Via Di Ripetta 218	RMSL07000L	Istruzione artistica	41.907036	12.475722
1913	SC4	1	Via Montebello 122	RMPS27000D	Liceo scientifico	41.907273	12.502616
1928	SC4	1	Via Gabriele Camozzi 2	RMPS48000T	Liceo scientifico	41.912570	12.459352
1929	SC4	1	Via Campania 63	RMPS280004	Liceo scientifico	41.910596	12.495505
1934	SC4	1	Via Caposile 1	RMRC03201E	Istituto professionale	41.919512	12.464049
1937	SC4	1	Via Cavour 258	RMPM01301N	istituto ex-magistrale	41.893891	12.490664
1938	SC4	1	Via Cavour 258	RMRC013015	Istituto professionale	41.893891	12.490664
1939	SC4	1	Via Cavour 258	RMTD01301C	Istituto tecnico	41.893891	12.490664
1945	SC4	1	Via Conte Verde 51	RMTF090003	Istituto tecnico	41.892328	12.508098
1954	SC4	1	Via della Paglia 50	RMRH07000D	Istituto professionale	41.889404	12.468403
1957	SC4	1	Via dell'Arco del Monte 99	RMPM180008	Istituto ex-magistrale	41.894220	12.473188
1958	SC4	1	Via Delle Carine 1	RMPS060005	Liceo scientifico	41.892767	12.491288
1971	SC4	1	Via Ennio Quirino Visconti 13	RMPC07000L	Liceo classico	41.908269	12.471452
1980	SC4	1	Via Galvani 6	RMRI05000Q	Istituto professionale	41.877975	12.477747
1983	SC4	1	Via Giordano Bruno 4	RMPC220009	Liceo classico	41.910721	12.452858
1984	SC4	1	Via Giulia 38	RMPC27000A	Liceo classico	41.896556	12.467764
1992	SC4	1	Via Nicola Fabrizi 7	RMPS180007	Liceo scientifico	41.886863	12.465547
1994	SC4	1	Via Panisperna 255	RMTN01000T	Istituto tecnico	41.896102	12.489544
2010	SC4	1	Via Sicilia 168	RMPC250005	Liceo classico	41.909918	12.495914
2036	SC4	1	Viale delle Milizie 30	RMPC23000X	Liceo classico	41.912773	12.463670
2039	SC4	1	Viale G. Mazzini 36	RMPM040001	Istituto ex-magistrale	41.916657	12.464499

ID	COD	MN	Indirizzo	Codice scuola	Tipologie	LAT	LON
1891	SC4	2	Corso Trieste 48	RMPC12000C	Liceo classico	41.919473	12.508105
1892	SC4	2	Largo Di Villa Paganini 6	RMRF02701R	Istituto professionale	41.916752	12.508460
1920	SC4	2	Via Asmara 28	RMPM02701G	istituto ex-magistrale	41.927539	12.518023
1925	SC4	2	Via Brenta 26	RMPS030009	Liceo scientifico	41.918211	12.502872
1987	SC4	2	Via Livenza 8	RMPQ010009	istituto ex-magistrale	41.913499	12.495407
1993	SC4	2	Via Pietro A. Micheli 29	RMPC03201V	Liceo classico	41.923001	12.482524
2015	SC4	2	Via Tommaso Salvini 24	RMPS032012	Liceo scientifico	41.930545	12.491882
2016	SC4	2	Via Tommaso Salvini 24	RMTD03201T	Istituto tecnico	41.930545	12.491882
2025	SC4	2	Via Venezuela 30	RMPC420003	Liceo classico	41.932280	12.477212
1950	SC4	3	Via della Bufalotta 594	RMPM12000L	istituto ex-magistrale	41.963313	12.548495
1951	SC4	3	Via della Bufalotta 229	RMPS44000B	Liceo scientifico	41.951961	12.542723
1952	SC4	3	Via della Cecchina 20	RMRI02301C	Istituto professionale	41.947829	12.541885
1961	SC4	3	Via delle Vigne Nuove 262	RMTD65000G	Istituto tecnico	41.952293	12.536778
1988	SC4	3	Via Montaione 15	RMTF09401B	Istituto tecnico	41.948857	12.514939
1989	SC4	3	Via Montaione 15	RMPS094019	Liceo scientifico	41.948857	12.514939
1990	SC4	3	Via Montaione 15	RMPS09402A	Liceo scientifico	41.948857	12.514939
1991	SC4	3	Via Monte Resegone 3	RMPC200004	Liceo classico	41.951716	12.531197
2007	SC4	3	Via Sarandi 11	RMSL023014	Istruzione artistica	41.948231	12.529947
2008	SC4	3	Via Sarandi 11	RMRC02301Q	Istituto professionale	41.948231	12.529947
2009	SC4	3	Via Alberto Savinio 40	RMPC150008	Liceo classico	41.941948	12.546052
1930	SC4	4	Via Stanislao Cannizzaro 16	RMRF11301Q	Istituto professionale	41.927894	12.574684
1949	SC4	4	Via Del Frantoio 4	RMSD06000G	Istruzione artistica	41.913755	12.561245
1974	SC4	4	Via Cipriano Facchinetti 42	RMRH04000N	Istituto professionale	41.907795	12.547497
1999	SC4	4	Via Pollenza 115	RMTF02202E	Istituto tecnico	41.944817	12.577756
2013	SC4	4	Via A. Sommovigo 40	RMTD113019	Istituto tecnico	41.910715	12.575909
2029	SC4	4	Viale Battista Bardanzellu 7	RMPS11301D	Liceo scientifico	41.914891	12.571219
1890	SC4	5	Circonvallazione Casilina 119	RMRC07901Q	Istituto professionale	41.888076	12.527648
1903	SC4	5	P.zza Francesco Zambeccari 19	RMPC31000G	Liceo classico	41.876160	12.549850
1906	SC4	5	Via Aquilonia 50	RMTD00901R	Istituto tecnico	41.889964	12.549792
1912	SC4	5	Via Filiberto Petiti 97	RMTN02000C	Istituto tecnico	41.908430	12.602949
1969	SC4	5	Via Diana 35	RMRC03601T	Istituto professionale	41.867292	12.547862

ID	COD	MN	Indirizzo	Codice scuola	Tipologie	LAT	LON
2003	SC4	5	Via R. Trinchieri 49	RMRI07901C	Istituto professionale	41.887292	12.558998
2006	SC4	5	Via Saracinesco 18	RMPC05000B	Liceo classico	41.889908	12.558124
2014	SC4	5	Via Teano 223	RMTF009013	Istituto tecnico	41.889609	12.549608
2018	SC4	5	Via di Tor Sapienza 160	RMTF110003	Istituto tecnico	41.897252	12.591413
2019	SC4	5	Via Torre Annunziata 11	RMPS450002	Liceo scientifico	41.890767	12.549018
2027	SC4	5	V.le della Primavera 207	RMTD03401D	Istituto tecnico	41.882050	12.560968
2033	SC4	5	V.le della Primavera 207	RMTL03401X	Istituto tecnico	41.882050	12.560968
2035	SC4	5	V.le della Primavera 207	RMPS10000A	Liceo scientifico	41.882050	12.560968
2040	SC4	5	V.le Palmiro Togliatti 1161	RMTF10000C	Istituto tecnico	41.900327	12.573164
1970	SC4	6	Via Domenico Parasacchi 21	RMPS06901L	Liceo scientifico	41.868170	12.634252
1986	SC4	6	Via Lentini 78	RMTD10201V	Istituto tecnico	41.858174	12.664022
1893	SC4	7	Largo Pannonia 37	RMSL09701N	Istruzione artistica	41.879510	12.501803
1895	SC4	7	Piazza Dei Cavalieri Del Lavoro 18	RMPS46000L	Liceo scientifico	41.860127	12.573359
1900	SC4	7	Piazza Dei Decemviri 12	RMSD10000R	Istruzione artistica	41.858587	12.568021
1902	SC4	7	Piazza Ettore Viola 6	RMTD38000R	Istituto tecnico	41.846535	12.586202
1909	SC4	7	Via Contardo Ferrini 83	RMTD081013	Istituto tecnico	41.857323	12.571691
1916	SC4	7	Via Acireale 8	RMRI03601E	Istituto professionale	41.887778	12.519999
1921	SC4	7	Via Beata Maria De Mattias 5	RMRC097019	Istituto professionale	41.879298	12.502161
1940	SC4	7	Via Cerveteri 53	RMSL09701N	Istruzione artistica	41.881209	12.511101
1941	SC4	7	Via Cerveteri 55	RMPM08000B	Istituto ex-magistrale	41.881209	12.511101
1981	SC4	7	Via Gela 14	RMPC04000R	Liceo classico	41.878295	12.520057
1985	SC4	7	Via Grottaferrata 76	RMTF081019	Istituto tecnico	41.863567	12.537898
1997	SC4	7	Via Pizzo Di Calabria 5	RMRH02000C	Istituto professionale	41.825696	12.561982
2001	SC4	7	Via Rocca Di Papa 113	RMTL00801B	Istituto tecnico	41.867852	12.533577
2002	SC4	7	Via Rocca Di Papa 113	RMTD008011	Istituto tecnico	41.867852	12.533577
2021	SC4	7	Via Tuscolana 208	RMPC48000P	Liceo classico	41.879124	12.521896
2022	SC4	7	Via Tuscolana 388	RMTN073012	Istituto tecnico	41.874322	12.529037
2023	SC4	7	Via Tuscolana 388	RMPS073018	Liceo scientifico	41.874322	12.529037
2026	SC4	7	Via W. Procaccini 70	RMTF260001	Istituto tecnico	41.848909	12.583991
2038	SC4	7	V.le Marco Fulvio Nobiliore 79a	RMRF03601G	Istituto professionale	41.860546	12.565264
1904	SC4	8	Via Padre Reginaldo	RMPC180004	Liceo classico	41.866505	12.493285

ID	COD	MN	Indirizzo	Codice scuola	Tipologie	LAT	LON
			Giuliani 15				
1919	SC4	8	Via Ardeatina 524	RMATA070005	Istituto tecnico	41.829166	12.518031
1955	SC4	8	Via Della Vasca Navale 58	RMSSL08901P	Istruzione artistica	41.856623	12.468798
1956	SC4	8	Via Della Vasca Navale 58	RMRV089015	Istituto professionale	41.856623	12.468798
1960	SC4	8	Via Delle Sette Chiese 259	RMPM016015	istituto ex-magistrale	41.859412	12.503395
1972	SC4	8	Via Francesco Morandini 38	RMPS12000G	Liceo scientifico	41.829254	12.498312
1973	SC4	8	Via Francesco Morandini 64	RMPS520003	Liceo scientifico	41.829906	12.498150
1979	SC4	8	Via Francesco Morandini 30	RMTB107013	Istituto tecnico	41.829166	12.498013
1998	SC4	8	Largo Beato Placido Riccardi 13	RMTF02000R	Istituto tecnico	41.855997	12.476355
2005	SC4	8	Via Salvatore Pincherle 201	RMTH10701Q	Istituto tecnico	41.853721	12.466181
2017	SC4	8	Via Di Tor Carbone 53	RMRH01000T	Istituto professionale	41.832620	12.535556
2030	SC4	8	Viale Carlo Tommaso Odescalchi 98	RMSSL08201X	Istruzione artistica	41.853915	12.499147
1914	SC4	9	Via Augusto Renzini 70	RMPC21000P	Liceo classico	41.780974	12.444335
1926	SC4	9	Via Carlo Avolio 111	RMPS37000A	Liceo scientifico	41.790461	12.442824
1948	SC4	9	Via Dei Sommozzatori 50	RMPS50000T	Liceo scientifico	41.822701	12.483020
1953	SC4	9	Via Della Fisica 14	RMPC09000T	Liceo classico	41.833618	12.465289
2024	SC4	9	Via Vitaliano Brancati 20	RMRF103015	Istituto professionale	41.817040	12.467007
2028	SC4	9	Viale Africa 109	RMTD030005	Istituto tecnico	41.824922	12.473640
2031	SC4	9	Viale Della Civiltà' Del Lavoro 4	RMTL039013	Istituto tecnico	41.835893	12.466803
2032	SC4	9	Viale Della Civiltà' Del Lavoro 4	RMTD03901L	Istituto tecnico	41.835893	12.466803
2034	SC4	9	Viale Della Civiltà' Del Lavoro 2d	RMPS05000E	Liceo scientifico	41.835925	12.466701
1915	SC4	10	Via Andrea Da Garesio 109	RMTD10301P	Istituto tecnico	41.785936	12.353811
1931	SC4	10	Via Capo Palinuro 72	RMPC030006	Liceo classico	41.737989	12.287788
1932	SC4	10	Via Capo Sperone 52	RMTF350007	Istituto tecnico	41.741377	12.288299
1933	SC4	10	Via Capo Sperone 50	RMPS010004	Liceo scientifico	41.740548	12.287884
1959	SC4	10	Via Delle Rande 22	RMTD640001	Istituto tecnico	41.724128	12.295102

ID	COD	MN	Indirizzo	Codice scuola	Tipologie	LAT	LON
1962	SC4	10	Via dell'idroscalo 88	RMRC03301A	Istituto professionale	41.740071	12.255623
1963	SC4	10	Via dell'idroscalo 88	RMTE03301X	Istituto tecnico	41.740071	12.255623
1967	SC4	10	Via di Saponara 150	RMRC10301B	Istituto professionale	41.779452	12.359494
1968	SC4	10	Via di Saponara 760	RMRI033013	Istituto professionale	41.767757	12.325676
1975	SC4	10	Via Federico Paolini 196	RMPS090001	Liceo scientifico	41.737522	12.290867
2000	SC4	10	Viale Prassilla 79	RMPS65000Q	Liceo scientifico	41.752393	12.357132
1946	SC4	11	Via dei Papareschi 30a	RMTE091015	Istituto tecnico	41.870349	12.470419
1947	SC4	11	Via dei Papareschi 30a	RMPS09101T	Liceo scientifico	41.870349	12.470419
2012	SC4	11	Via S. Gherardi 87	RMPS19000T	Liceo scientifico	41.862892	12.472821
1907	SC4	12	Via Di Bravetta 545	RMPC320006	Liceo classico	41.872539	12.422775
1923	SC4	12	Via Basilio Bricci 4	RMPC14000N	Liceo classico	41.884682	12.457492
1964	SC4	12	Via Di Bravetta 383	RMTD10801T	Istituto tecnico	41.876518	12.426062
1965	SC4	12	Via Di Bravetta 541	RMTF108014	Istituto tecnico	41.872944	12.422925
1976	SC4	12	Via Fonteiana 111	RMTF08401R	Istituto tecnico	41.879103	12.454170
1977	SC4	12	Via Fonteiana 125	RMPS24000N	Liceo scientifico	41.878476	12.454055
2011	SC4	12	Via Silvestri 301	RMPS108012	Liceo scientifico	41.876988	12.427573
2037	SC4	12	Viale di Villa Pamphili 86	RMTD08401E	Istituto tecnico	41.878994	12.456344
2041	SC4	12	Vicolo del Casale Lumbroso 129	RMRS092019	Istituto professionale	41.866983	12.372008
2042	SC4	12	Vicolo del Casale Lumbroso 129	RMPS09201N	Liceo scientifico	41.866983	12.372008
1917	SC4	13	Via Francesco Albergotti 35	RMPS06301N	Liceo scientifico	41.905404	12.427080
1918	SC4	13	Via Francesco Albergotti 35	RMPC06301E	Liceo classico	41.905404	12.427080
1966	SC4	13	Via Nazareth 150	RMTD10901N	Istituto tecnico	41.906675	12.404516
1978	SC4	13	Via Del Forte Braschi 99	RMPS114019	Liceo scientifico	41.912835	12.418982
2004	SC4	13	Via Di S. Maria Alle Fornaci 1	RMRC06000N	Istituto professionale	41.897997	12.456225
1922	SC4	14	Via Giuseppe Barellai 130	RMPS26000V	Liceo scientifico	41.943160	12.411811
1942	SC4	14	Via Cesare Lombroso 120	RMTF11401B	Istituto tecnico	41.933121	12.414352
1943	SC4	14	Via Cesare Lombroso 118	RMRH06101Q	Istituto professionale	41.934007	12.415055
1944	SC4	14	Via Cesare Lombroso 120	RMTD114015	Istituto tecnico	41.933121	12.414352
1995	SC4	14	Via Pasquale II 237	RMTF10901X	Istituto tecnico	41.908198	12.408994

ID	COD	MN	Indirizzo	Codice scuola	Tipologie	LAT	LON
1996	SC4	14	Via Pietro Maffi 57	RMPM160003	Istituto ex-magistrale	41.923812	12.418076
2020	SC4	14	Via Trionfale 8737	RMTF040002	Istituto tecnico	41.940206	12.423045
1924	SC4	15	Via Brembio 97	RMTF330002	Istituto tecnico	41.995470	12.488282
1927	SC4	15	Via Carlo Emery 97	RMTD11101N	Istituto tecnico	41.981403	12.494009
1935	SC4	15	Via Cassia 726	RMRC11101A	Istituto professionale	41.964783	12.444283
1936	SC4	15	Via Cassia 931	RMPS06201T	Liceo scientifico	41.971422	12.433528
1982	SC4	15	Via dei Giuochi Istmici 64	RMPS49000C	Liceo scientifico	41.946120	12.462051

Tab. 24: SC5 - Università (sedi, facoltà dipartimenti)

ID	COD	MN	Nome	LAT	LON
2044	SC5	1	Rappresentazione e Rilievo	41.904062	12.475838
2047	SC5	1	Ingegneria Nucleare e Conversioni di Energia	41.893816	12.492139
2066	SC5	1	Facoltà di Medicina e Chirurgia	41.900743	12.470907
2069	SC5	1	Facoltà di Ingegneria	41.893183	12.492853
2072	SC5	1	Scuola di Ingegneria Aerospaziale	41.893183	12.492853
2073	SC5	1	Aerospaziale	41.893183	12.492853
2074	SC5	1	Architettura e Urbanistica per l'Ingegneria	41.893183	12.492853
2075	SC5	1	Caratteri degli Edifici e dell'Ambiente	41.904062	12.475838
2080	SC5	1	Ingegneria Chimica dei Materiali delle Materie Prime e Metallurgia	41.893183	12.492853
2081	SC5	1	Ingegneria Elettrica	41.893183	12.492853
2082	SC5	1	Ingegneria Elettronica	41.893183	12.492853
2083	SC5	1	Ingegneria Strutturale e Geotecnica	41.893183	12.492853
2086	SC5	1	Meccanica e Aeronautica	41.893183	12.492853
2092	SC5	1	Scienza e Tecnica dell'Informazione e della Comunicazione	41.893183	12.492853
2096	SC5	1	Storia dell'Architettura Restauro e Conservazione dei Beni Architettonici	41.904062	12.475838
2102	SC5	1	Italianistica	41.902812	12.496530
2103	SC5	1	Letterature Compare	41.901453	12.505179
2105	SC5	1	Scienze dell'Educazione	41.901453	12.505179
2107	SC5	1	Studi Storico Artistici Archeologici e sulla Conservazione	41.903746	12.495808
2108	SC5	1	Studi sul Mondo Antico	41.903746	12.495808
2111	SC5	1	Libera Università degli Studi Maria S.ma Assunta	41.903265	12.462978
2113	SC5	1	Scuola Speciale per Archivisti e Bibliotecari	41.904924	12.505565

ID	COD	MN	Nome	LAT	LON
2117	SC5	1	Facoltà di Giurisprudenza	41.910087	12.467495
2119	SC5	1	Facoltà di Giurisprudenza	41.907551	12.466211
2126	SC5	1	Informatica e Sistemistica	41.893183	12.492853
2129	SC5	1	Comucazione Letteraria e dello Spettacolo	41.894146	12.489335
2130	SC5	1	Facoltà di Scienze della Formazione	41.904435	12.461473
2134	SC5	1	Fisica e Tecnica	41.893183	12.492853
2135	SC5	1	Idraulica Trasporti e Strade	41.893183	12.492853
2139	SC5	1	Facoltà di Architettura	41.894520	12.490407
2141	SC5	1	Progettazione e Scienze dell'Architettura	41.894520	12.490407
2142	SC5	1	Facoltà di Scienze della Formazione	41.910087	12.467495
2148	SC5	1	Facoltà di Scienze della Formazione	41.901453	12.505179
2046	SC5	2	Energetica	41.907143	12.518521
2048	SC5	2	Metodi e Modelli Matematici per le Scienze Applicate	41.907594	12.519166
2049	SC5	2	Scienze Economiche	41.910260	12.508889
2050	SC5	2	Studi Linguistici e Letterari	41.910260	12.508889
2053	SC5	2	Architettura e Analisi della Città	41.920021	12.478529
2054	SC5	2	Progettazione Architettonica e Urbana	41.920021	12.478529
2068	SC5	2	Università degli Studi di Roma "La Sapienza"	41.901852	12.512069
2070	SC5	2	Facoltà di Psicologia	41.896719	12.516465
2071	SC5	2	Facoltà di Sociologia	41.914364	12.497271
2076	SC5	2	Chirurgia Generale Specialità Chirurgiche e Trapianti d'Organo Paride Stefanini	41.907179	12.510827
2077	SC5	2	Diritto dell'Economia	41.905687	12.517395
2078	SC5	2	Economia Pubblica	41.905687	12.517395
2079	SC5	2	Francesistica	41.919454	12.517662
2084	SC5	2	Innovazione e Società	41.914364	12.497271
2085	SC5	2	Innovazione Tecnologica nell'Architettura e Cultura dell'Ambiente	41.914169	12.475001
2087	SC5	2	Medicina Chirurgia II	41.909010	12.511849
2088	SC5	2	Pianificazione Territoriale e Urbanistica	41.914169	12.475001
2089	SC5	2	Psicologia	41.896719	12.516465
2090	SC5	2	Psicologia dei Processi di Sviluppo e Socializzazione	41.896719	12.516465
2091	SC5	2	Ricerche Storico-Filosofiche e Pedagogiche	41.919188	12.516162
2093	SC5	2	Scienze Attuariali e Finanziarie	41.913044	12.506979
2094	SC5	2	Scienze Neurologiche e Psichiatriche dell'Età Evolutiva	41.898615	12.518519
2095	SC5	2	Sociologia	41.914364	12.497271
2097	SC5	2	Studi Filosofici ed Epistemologici	41.919188	12.516162

ID	COD	MN	Nome	LAT	LON
2098	SC5	2	Studi Geoeconomici Statistici Storici e per l'Analisi Regionale	41.905687	12.517395
2109	SC5	2	LUISS Guido Carli	41.918312	12.511729
2110	SC5	2	Facoltà di Giurisprudenza	41.921950	12.512825
2114	SC5	2	Controllo e Gestione delle Merci e del loro Impatto sull'Ambiente	41.905687	12.517395
2116	SC5	2	Facoltà di Economia	41.905687	12.517395
2118	SC5	2	Facoltà di Medicina e Chirurgia II	41.909010	12.511849
2121	SC5	2	Facoltà di Architettura	41.920021	12.478529
2124	SC5	2	Facoltà di Scienze della Comunicazione	41.914364	12.497271
2125	SC5	2	Economia e Gestione dell'Attività Bancaria Assicurativa Finanziaria e Professionale	41.905687	12.517395
2127	SC5	2	Scienze dell'Informazione	41.914364	12.497271
2128	SC5	2	Studi Slavi e dell'Europa Centro-Orientale	41.915248	12.509848
2133	SC5	2	Anglistica	41.919454	12.517662
2136	SC5	2	Istologia ed Embriologia Medica	41.907143	12.518521
2137	SC5	2	Ricerca Sociale e Metodologia Sociologica RISMES Gianni Statera	41.911027	12.495305
2138	SC5	2	Scienze Demografiche	41.913044	12.506979
2146	SC5	2	Matematica per le Decisioni Economiche Finanziarie e Assicurative	41.905687	12.517395
2065	SC5	5	Libera Università Campus Bio-Medico Roma	41.901904	12.602967
2067	SC5	5	Ricerche Biomediche	41.901904	12.602967
2132	SC5	5	Facoltà di Ingegneria	41.901904	12.602967
2112	SC5	6	Chirurgia	41.861939	12.620919
2115	SC5	6	Ricerche Filosofiche	41.862027	12.685111
2045	SC5	7	Università degli Studi di Roma "Tor Vergata"	41.848610	12.597738
2144	SC5	7	Ricerche Filosofiche	41.847166	12.602954
2051	SC5	8	Facoltà di Scienze Politiche	41.854975	12.471750
2052	SC5	8	Università degli Studi "Roma Tre"	41.862660	12.478977
2055	SC5	8	Facoltà di Ingegneria	41.856054	12.468722
2056	SC5	8	Fisica E. Amaldi	41.856054	12.468722
2057	SC5	8	Ingegneria Elettronica	41.856054	12.468722
2058	SC5	8	Ingegneria Meccanica Industriale	41.856039	12.468841
2059	SC5	8	Matematica	41.854378	12.465370
2060	SC5	8	Scienze Geologiche	41.854378	12.465370
2061	SC5	8	Libera Università degli Studi San Pio V Roma	41.859845	12.497029
2062	SC5	8	Facoltà di Lingue e Letterature Straniere	41.859845	12.497029

ID	COD	MN	Nome	LAT	LON
2063	SC5	8	Facoltà di Scienze Politiche	41.859845	12.497029
2099	SC5	8	Facoltà di Economia	41.863419	12.478840
2100	SC5	8	Facoltà di Lettere e Filosofia	41.850920	12.475545
2101	SC5	8	Filosofia	41.854210	12.476916
2104	SC5	8	Linguistica	41.850778	12.475430
2106	SC5	8	Studi Americani	41.850920	12.475545
2120	SC5	8	Facoltà di Giurisprudenza	41.854975	12.471750
2122	SC5	8	Facoltà di Scienze Matematiche Fisiche e Naturali	41.854378	12.465370
2140	SC5	8	Economia	41.867800	12.479485
2143	SC5	8	Informatica e Automazione	41.856054	12.468722
2145	SC5	8	Istituzioni Politiche e Scienze Sociali	41.854975	12.471750
2147	SC5	8	Scienze dell'Ingegneria Civile	41.854829	12.470846
2043	SC5	14	Università Cattolica del Sacro Cuore	41.932439	12.430276
2131	SC5	14	Facoltà di Medicina e Chirurgia	41.933223	12.426416
2064	SC5	15	Facoltà di Scienze Motorie	41.931592	12.458497
2123	SC5	15	Istituto Universitario di Scienze Motorie di Roma	41.931592	12.458497

Tab. 25: SC6 - Asili nido Comunali e non Comunali

ID	COD	MN	Indirizzo	Nome	Tipo	LAT	LON
566	SC6	1	Via A. Cantore 4	Bimbo Mio	Privato	41.918525	12.464516
567	SC6	1	Via Angelo Emo 8	Pollicino	Privato	41.906513	12.448691
587	SC6	1	Via della Mercede 96	Cip eCiop	Aziendale	41.903125	12.481417
588	SC6	1	Via di S. Stefano Rotondo 6	Il Giardino Magico	Aziendale	41.885105	12.497869
589	SC6	1	Piazzale Ostiense 2	Ponteponentepontepi	Aziendale	41.875256	12.483585
609	SC6	1	Via A. Genovesi 24	Brontolo	Comunale	41.913775	12.448851
610	SC6	1	Via del Monte Oppio 34	Coccole & Co	Comunale	41.892045	12.493000
611	SC6	1	Via Nicola Zabaglia 27	I Coccetti	Comunale	41.876627	12.477025
612	SC6	1	Via Novenio Bucchi 2	Il Maggiolino	Comunale	41.923163	12.457638
613	SC6	1	Via Angelo Emo 13	Il Nido Di Iqbal	Comunale	41.906198	12.449205
614	SC6	1	Via Bixio 87	La Porta Magica	Comunale	41.892071	12.506615
615	SC6	1	Via Mentana 1	L'angolo dei Piccoli	Comunale	41.906980	12.503187
616	SC6	1	Via G. Mameli 31	Mameli	Comunale	41.889284	12.467621
617	SC6	1	Via Silvio Pellico 9	Micronido Colombo	Comunale	41.913208	12.458882

ID	COD	MN	Indirizzo	Nome	Tipo	LAT	LON
618	SC6	1	Piazzale Degli Eroi 12	Pinocchio	Comunale	41.908793	12.447628
619	SC6	1	Salita di S. Gregorio 3	San Gregorio Al Celio	Comunale	41.885967	12.491573
815	SC6	1	Circonvallazione Clodia 133	Assonido Clodia	Convenzione	41.919239	12.456679
816	SC6	1	Viale Manlio Gelsomini 28	Me Agape	Convenzione	41.879258	12.480277
568	SC6	2	Via Tripoli 64	Pan Di Zucchero	Spazio Be.Bi Privato	41.928011	12.521424
590	SC6	2	Via Nomentana 2	I Cuccioli	Aziendale	41.909791	12.503053
620	SC6	2	Via di Villa Narducci	Grillo Jo	Comunale	41.910581	12.526109
621	SC6	2	Via Bolivia 3	Il Mondo Incantato	Comunale	41.932327	12.476842
622	SC6	2	Via Adigrat 2	Il Piccolo Principe	Comunale	41.927426	12.517322
623	SC6	2	Viale Arrigo Boito 47	J. Mirò	Comunale	41.937203	12.513267
624	SC6	2	Via Venezuela 40	L'arca	Comunale	41.931880	12.476681
625	SC6	2	Via dei Sabelli 88	Lucignolo E Pinocchio	Comunale	41.896911	12.515541
626	SC6	2	Via Flaminia 225	Luna Crescente	Comunale	41.923123	12.470888
627	SC6	2	Via Cirenaica 5	Piccolo Pinocchio	Comunale	41.929046	12.519522
628	SC6	2	Via Francesco Gai 9	Pollicina	Comunale	41.931592	12.464955
629	SC6	2	Via dei Sardi 35	Sardi	Comunale	41.897845	12.515895
630	SC6	2	Via di Ponte Salario 99	Villa Ada	Comunale	41.935056	12.500188
631	SC6	2	Via Nicolò Piccinni 60	Villa Chigi	Comunale	41.934067	12.517419
807	SC6	2	Via Adigrat 2	Spazio B.E.B.I. Via Adigrat	Comunale	41.927426	12.517322
817	SC6	2	Largo Temistocle Solera 7	Gioco Coccole & Biberon	Convenzione	41.939597	12.511703
818	SC6	2	Via Tripolitania 175	Girodondolo	Convenzione	41.930647	12.523062
819	SC6	2	Via Nomentana 54	Montessori	Convenzione	41.913153	12.507395
820	SC6	2	Via Nomentana 341	Primi Passi	Convenzione	41.921818	12.517678
821	SC6	2	Via dei Campani 75	Regina Margherita	Convenzione	41.895137	12.515717
569	SC6	3	Via Laterina 15	Aladino	Privato	41.973341	12.516096
632	SC6	3	Via Carmelo Maravigna	A Piccoli Passi	Comunale	41.982846	12.561085
633	SC6	3	Via delle Isole Curzolane 69	Arcobaleno	Comunale	41.948447	12.531924
634	SC6	3	Via Enzo Cerusico	Castello di Gelsomina	Comunale	41.986060	12.506540
635	SC6	3	Via Della Bufalotta 395	Castello Incantato	Comunale	41.957049	12.544928

ID	COD	MN	Indirizzo	Nome	Tipo	LAT	LON
636	SC6	3	Via Della Cecchina 30	Cecchina	Comunale	41.947266	12.541827
637	SC6	3	Via Clelia Bertini Attilj	Cocco-Drilli e Company	Comunale	41.941656	12.544563
638	SC6	3	Via Monte Resegone	Eureka	Comunale	41.953059	12.532943
639	SC6	3	Via Giovanni Conti 40	La Casa Dei Bambini	Comunale	41.952397	12.530100
640	SC6	3	Via Giulio Pasquati 45	La Contea degli Hobbit	Comunale	41.960639	12.532321
641	SC6	3	Via Dario Niccodemi 95	Parco Verde	Comunale	41.956714	12.548758
642	SC6	3	Via di Monte Sacro 17	Pianeta Infanzia	Comunale	41.932207	12.534928
643	SC6	3	Via Dario Niccodemi 95	Piccoli Talenti	Comunale	41.956714	12.548758
644	SC6	3	Via Ugo Ojetti 385	Principe Ranocchio	Comunale	41.947282	12.554433
645	SC6	3	Via Don Giustino Maria Russolillo 47	Sophia	Comunale	41.970978	12.517548
646	SC6	3	Via di Valle Melaina 57	Spazio Bimbo	Comunale	41.947163	12.525069
822	SC6	3	Via Ferruccio Amendola 50	Bimbo Sereno	Convenzione	41.967870	12.534185
823	SC6	3	Via Tasmania 18	Gli Scoiattoli	Convenzione	41.970780	12.550108
824	SC6	3	Via Annibale Maria Di Francia 4	I Colori del Mondo - Villa Spada	Convenzione	41.970082	12.506697
825	SC6	3	Via Augusto Pierantoni 30	Istituto Santa Teresa	Convenzione	41.950388	12.519183
826	SC6	3	Viale Gottardo 117	La Casa Sull'albero	Convenzione	41.931842	12.535948
827	SC6	3	Via Vallarsa 28	Lilliput	Convenzione	41.935279	12.530613
828	SC6	3	Via Petritoli 51	L'isola Che Non C'e'	Convenzione	41.981709	12.512789
829	SC6	3	Via Francesco Pais Serra 11	Paradiso D'infanzia	Convenzione	41.960400	12.523750
830	SC6	3	Via Della Bufalotta 1070	Parco dei Bambini Montessori	Convenzione	41.973590	12.554308
831	SC6	3	Via Domenico Comparetti 55	Un'isola per Te	Convenzione	41.941869	12.550962
562	SC6	4	Viale Attilio Bertolucci 9	Settecamini-Nidi nel Verde	Progetto Finanziato	41.943374	12.629421
591	SC6	4	Via dei Monti Tiburtini 385	Asl RM B	Aziendale	41.920852	12.540059
592	SC6	4	Via Vittorio Zincone 1	Il Casello dei Piccoli	Aziendale	41.908275	12.555641
593	SC6	4	Via di S. Alessandro	Nanna Bella	Aziendale	41.935969	12.605658
647	SC6	4	Via Francesco Paolo Bonifacio	Bimbilandia	Comunale	41.952777	12.581588

ID	COD	MN	Indirizzo	Nome	Tipo	LAT	LON
648	SC6	4	Via Pescosolido 130	Bolle di Sapone	Comunale	41.918884	12.561579
649	SC6	4	Viale della Torre di Pratulungo	Casetta Gianni	Comunale	41.943739	12.607681
650	SC6	4	Via Vertumno 60	Elefanti e Topolini	Comunale	41.913312	12.549058
651	SC6	4	Via Montecassiano 120	Giocolandia	Comunale	41.945881	12.574189
652	SC6	4	Via Federico Millosevich 18	I Bambini dell'albero Azzurro	Comunale	41.920521	12.544917
653	SC6	4	Via Ernesto Rossi 29	Il Nostro Girotondo	Comunale	41.911172	12.567512
654	SC6	4	Via Guglielmo Iozzia	Il Giardino degli Aranci	Comunale	41.931289	12.633848
655	SC6	4	Via Giovanni Zanardini 109	Il Girasole Giallo	Comunale	41.936764	12.552416
656	SC6	4	Piazza di S. Maria dell'olivo 1	Insieme con un Sorriso	Comunale	41.939167	12.622197
657	SC6	4	Via Pergola 14	La Coccinella Gialla	Comunale	41.938823	12.581513
658	SC6	4	Via Silvio Negro 39	La Giostra	Comunale	41.905503	12.549026
659	SC6	4	Via del Podere Rosa 116	La Girandola	Comunale	41.940411	12.564304
660	SC6	4	Viale Battista Bardanzellu 34	La Mongolfiera Magica	Comunale	41.914637	12.573745
661	SC6	4	Via Alberto Pollio	L'altalena	Comunale	41.898428	12.532686
662	SC6	4	Via Rivisondoli 6	L'aquilone Rosso	Comunale	41.923722	12.574732
663	SC6	4	Via del Frantoio 52	L'elefantino Elmer	Comunale	41.910837	12.561461
664	SC6	4	Via Nino Tamassia 33	Lo Scarabocchio Blu	Comunale	41.944601	12.585955
808	SC6	4	Via Flora	Flora	Concessione	41.918827	12.550871
832	SC6	4	Via Lanfranco Cigala 41	Amigos	Convenzione	41.942359	12.624063
833	SC6	4	Via Sebastiano Satta 80	Baby 2000	Convenzione	41.902895	12.551258
834	SC6	4	Via della Mortella 35	Bimbi & Blues	Convenzione	41.911205	12.547718
835	SC6	4	Piazza Giuseppe Gola 61	Casa Giardino	Convenzione	41.933796	12.550029
836	SC6	4	Via Della Tenuta Del Cavaliere 80	Dodò	Convenzione	41.935894	12.653891
837	SC6	4	Piazzale Hegel 6	Giocolando	Convenzione	41.936893	12.561046
838	SC6	4	Via Bonvesin De La Riva 85	Goghligo	Convenzione	41.962552	12.602870
839	SC6	4	Viale Ratto delle Sabine 5	Il Dirigibile	Convenzione	41.946129	12.601486
840	SC6	4	P.zza Riccardo Balsamo Crivelli 66	La Farfalla	Convenzione	41.906168	12.552750

ID	COD	MN	Indirizzo	Nome	Tipo	LAT	LON
841	SC6	4	Via Nazareno Gianni 9	L'isola di Niki	Convenzione	41.945835	12.607131
842	SC6	4	Via Montorio al Vomano 7	Lo Scoiattolo Allegro	Convenzione	41.923731	12.574588
843	SC6	4	Piazza Paolo Rossi	Tigro	Convenzione	41.951122	12.585855
844	SC6	4	Via del Casale di S. Basilio 236	Winni Pooh	Convenzione	41.935866	12.582005
570	SC6	5	Via Aristide Staderini 30	Casetta degli Gnomi	Spazio Be.Bi Privato	41.892758	12.586939
571	SC6	5	Via delle Palme 197	L'altaluna	Privato	41.890995	12.572569
572	SC6	5	Via del Grano 58	L'incantaluna	Privato	41.876358	12.576101
594	SC6	5	Via Prenestina 41	Atac Prenestina	Aziendale	41.891465	12.523097
595	SC6	5	Via Prenestina 607	Baby Bus	Aziendale	41.894274	12.583819
665	SC6	5	Viale della Primavera 304	Fata Primavera	Comunale	41.878500	12.558457
666	SC6	5	Via dei Platani 29	Ghirigo'	Comunale	41.881528	12.563134
667	SC6	5	Via Gaetano Salvemini 60	I Bimbi dell'Arcobaleno	Comunale	41.874250	12.547792
668	SC6	5	Via Prenestina Vecchia 490	I Giocosi Anatroccoli	Comunale	41.894491	12.571685
669	SC6	5	Via Gentile Da Mogliano 109	Il Bosco Incantato	Comunale	41.889220	12.533062
670	SC6	5	Via Lorenzo Delleani 21	Il Giardino Di Rosati	Comunale	41.900145	12.589012
671	SC6	5	Via Delia 52	Il Melograno	Comunale	41.916577	12.611135
672	SC6	5	Viale Giovanni Battista Valente 142	Il Pettiroso	Comunale	41.898867	12.567083
673	SC6	5	Via Montona 1	Il Piccolo Giardino dei Colori	Comunale	41.896288	12.550485
674	SC6	5	Via Del Campo 48	Il Sole e La Luna	Comunale	41.876847	12.579367
675	SC6	5	Via di Centocelle 236	Il Sole Nido	Comunale	41.869824	12.549680
676	SC6	5	Via Anagni 26	La Casa dello Scarabocchio	Comunale	41.889715	12.555152
677	SC6	5	Viale Telese 64	La Cometa	Comunale	41.891344	12.548393
678	SC6	5	Piazza dei Condottieri 34	La Magnolia	Comunale	41.887343	12.534488
679	SC6	5	Via Policastro 45	La Piccola Impronta	Comunale	41.883221	12.545400
680	SC6	5	Via dei Larici	L'albero Azzurro	Comunale	41.884867	12.571589
681	SC6	5	Via Giorgio Perlasca 59	L'ape Birichina	Comunale	41.901075	12.572383
682	SC6	5	Via delle Resede 1	L'isola che Non c'e'	Comunale	41.887007	12.563295
683	SC6	5	Largo Appio	Maramao	Comunale	41.887431	12.589034

ID	COD	MN	Indirizzo	Nome	Tipo	LAT	LON
			Chieregatti 8				
684	SC6	5	Via Isidoro di Carace 50	Riccioli D'oro	Comunale	41.884619	12.537814
685	SC6	5	Via Casilina 711	Zigo Zago	Comunale	41.877134	12.552985
845	SC6	5	Via Casilina 931	Happy Hyppo	Convenzione	41.873595	12.572132
846	SC6	5	Via di Villa Lauricella22	La Freccia Azzurra	Convenzione	41.890920	12.537157
847	SC6	5	Via Collatina 285	La Locomotiva	Convenzione	41.904322	12.591741
848	SC6	5	Via delle Susine 76	L'altraluna	Convenzione	41.880290	12.578652
849	SC6	5	Via Molfetta 30	Oltre il Giardino	Convenzione	41.889494	12.577022
850	SC6	5	Via delle Nespole 68	Piccole Pesti Crescono	Convenzione	41.878232	12.582192
686	SC6	6	Via Battista Panzera 23	Arcobaleno	Comunale	41.873783	12.627416
687	SC6	6	Via Pietro Belon 94	Baby Briciola	Comunale	41.869377	12.591115
688	SC6	6	Via Luigi Rossini 1	Bambi	Comunale	41.859501	12.605867
689	SC6	6	Via Agostino Mitelli	Cento Colori	Comunale	41.882958	12.628484
690	SC6	6	Via Capaci 37	Collina Verde	Comunale	41.864160	12.685486
691	SC6	6	Via Millet	I Primi Passi	Comunale	41.861515	12.651197
692	SC6	6	Via Troina 15	Il Bruco	Comunale	41.866333	12.652602
693	SC6	6	Via Acquaroni 53	L'anatroccolo	Comunale	41.867292	12.644443
694	SC6	6	Via Rugantino 99	L'arca di Noè	Comunale	41.864511	12.578595
695	SC6	6	Via Luciano Conti 63	L'avventura di Crescere	Comunale	41.910054	12.659587
696	SC6	6	Via Luciano Conti 63	Le Api Laboriose	Comunale	41.909958	12.659372
697	SC6	6	Via Michele De Marco 53	Le Nostre Orme	Comunale	41.861731	12.589731
698	SC6	6	Via O. Arnulfo Romero	Oscar Romero	Comunale	41.898763	12.668631
809	SC6	6	Largo Rotello	Castelverde	Concessione	41.917198	12.683119
851	SC6	6	Via Montelparo 22	Aladino	Convenzione	41.916433	12.728526
852	SC6	6	Via della Poiana 35	Archimede	Convenzione	41.870467	12.596641
853	SC6	6	Via Rocca di Cambio 16	Camomilla	Convenzione	41.916739	12.677159
854	SC6	6	Via dell' Osteria del Finocchio 35	Campo di Tulipani	Convenzione	41.861386	12.683763
855	SC6	6	Via Malvagna 43	Crescere Insieme	Convenzione	41.866690	12.687033
856	SC6	6	Via di Tor Bella Monaca 495	Crescere Insieme 2	Convenzione	41.871471	12.633935
857	SC6	6	Via Atlante 210	Dindolò	Convenzione	41.881987	12.615541

ID	COD	MN	Indirizzo	Nome	Tipo	LAT	LON
858	SC6	6	Via Siculiana 237	Giocareducando	Convenzione	41.878380	12.648776
859	SC6	6	Via Aragona 69	Gli Orsetti del Cuore	Convenzione	41.868344	12.653811
860	SC6	6	Via Rocca Fiorita 210	Gli Orsetti del Cuore 2	Convenzione	41.879273	12.649096
861	SC6	6	Via Siculiana 188	Green Garden	Convenzione	41.875532	12.651081
862	SC6	6	Via Avola 119	I Colori del Mondo - Via Avola	Convenzione	41.883399	12.659329
863	SC6	6	Via Acerra 27	I Colori del Mondo Via Acerra	Convenzione	41.893312	12.632000
864	SC6	6	Via Rocca D'evandro 22	I Colori del Mondo Via Rocca D'Evandro	Convenzione	41.893201	12.631596
865	SC6	6	Via G. Maria Moretti 38	Il Bosco dei Folletti	Convenzione	41.868133	12.628741
866	SC6	6	Via Monopoli 18	Il Bosco dei Folletti Due	Convenzione	41.885067	12.617599
867	SC6	6	Via Roccalumera 76	Il Cesto dei Tesori	Convenzione	41.883017	12.662660
868	SC6	6	Via Giacomo Filippo Pisoni 2	Il Pinguino	Convenzione	41.850500	12.625796
869	SC6	6	Via Sant'elpidio A Mare 164	La Banda Bassotti	Convenzione	41.920268	12.724631
870	SC6	6	Via Calabritto 14	La Cicala e La Formica	Convenzione	41.892055	12.628014
871	SC6	6	Via Oricola 57	Latte e Biscotti	Convenzione	41.894883	12.681453
872	SC6	6	Via Atteone 134	Piccolo Nido	Convenzione	41.878114	12.620653
563	SC6	7	Via Alberto Burri 45	Nidi nel Verde - Via A. Burri - Ost. Curato	Progetto Finanziato	41.830892	12.581228
564	SC6	7	Via Renato Salvatori 89	Nidi nel Verde - Via R. Salvatori - Anagnina 2	Progetto Finanziato	41.834884	12.598492
573	SC6	7	Via Della Molaria	Coccodillo	Privato	41.867553	12.538699
574	SC6	7	Via Marco Tabarrini 16	Dopo la Cicogna	Privato	41.874032	12.513524
575	SC6	7	Via Marco Dino Rossi 30	Germoglio di Vite	Privato	41.854815	12.581318
576	SC6	7	Via Carlo Cipolla 58	Lucy May	Privato	41.865949	12.528988
577	SC6	7	Via Latina 120	Noi ci Divertiamo	Privato	41.873404	12.512957
578	SC6	7	Via di Vigna Fabbri 19	Primi Incontri	Privato	41.871275	12.526059
699	SC6	7	Via Servilia 22	Accademia dei Cuccioli	Comunale	41.818392	12.616307
700	SC6	7	Circonvallazione Appia 118	Aquilone	Comunale	41.876224	12.515198

ID	COD	MN	Indirizzo	Nome	Tipo	LAT	LON
701	SC6	7	Via Lusitania 20	Arcobaleno	Comunale	41.876911	12.504544
702	SC6	7	Via S. Domenico Savio 25	Giromondo	Comunale	41.876335	12.529038
703	SC6	7	Via Ferdinando Ughelli 54	Girotondo	Comunale	41.868730	12.516464
704	SC6	7	Via della Tenuta del Casalotto	I Piccoli Artisti	Comunale	41.815698	12.611393
705	SC6	7	Via Fabrizio Luscino 57	Il Cestino dei Tesori	Comunale	41.855234	12.557566
706	SC6	7	Via Gela 22	Il Germoglio Verde	Comunale	41.878109	12.520230
707	SC6	7	Via Filippo Serafini	Il Giardino di Susanna	Comunale	41.861139	12.572308
708	SC6	7	Via del Quadraro	Il Melograno	Comunale	41.859342	12.553618
709	SC6	7	Via Carfizzi 30	Il Trenino	Comunale	41.834750	12.565033
710	SC6	7	Via Farsalo 2	La Chiocciola	Comunale	41.882550	12.504051
711	SC6	7	Via Salvatore Barzilai 46	La Mimosa	Comunale	41.840393	12.601179
712	SC6	7	Via del Quadrareto 31	La Trottola	Comunale	41.863409	12.546376
713	SC6	7	Via Lignano in Teverina 57	L'accademia della Briciola	Comunale	41.877989	12.532654
714	SC6	7	Via Irsina 31	L'Arco	Comunale	41.847562	12.547052
715	SC6	7	Via Licia 10	Le Marionette	Comunale	41.879571	12.503525
716	SC6	7	Via Sante Vandì 1	Melodilla	Comunale	41.844261	12.605717
717	SC6	7	Via Calpurnio Pisone 41	Mondo Fatato	Comunale	41.860980	12.563918
718	SC6	7	Via Arrigo Solmi 13	Pan di Zucchero	Comunale	41.859350	12.567791
719	SC6	7	Via Giulianello 25	Pollicino	Comunale	41.866349	12.539467
720	SC6	7	Via Taranto 89	Scarabocchio	Comunale	41.883685	12.520326
721	SC6	7	Via Libero Leonardi	Uno, Due, Tre... Stella!	Comunale	41.849560	12.594259
873	SC6	7	Via Appia Nuova 889	Anghingò	Convenzione	41.843496	12.552064
874	SC6	7	Via Faleria 21	Barnepark	Convenzione	41.882687	12.509837
875	SC6	7	Via Tuscolana 1377	Bimbi all'Opera	Convenzione	41.831365	12.618887
876	SC6	7	Via S. Antonio Maria Gianelli 32	Giangioco	Convenzione	41.883319	12.525651
877	SC6	7	Via Appia Pignatelli 381	I Giochi dell'arte	Convenzione	41.838432	12.547563
878	SC6	7	Via Francesco Antolisei 25	Il Campo di Fragole	Convenzione	41.848752	12.606485
879	SC6	7	Via Enrico Ferri 8	Il Campo di Girasoli	Convenzione	41.851029	12.599131

ID	COD	MN	Indirizzo	Nome	Tipo	LAT	LON
880	SC6	7	Via Francesco Antolisei 19	Il Campo di Grano	Convenzione	41.848752	12.606485
881	SC6	7	Via Della Tenuta Del Casalotto 54	La Città del Sole	Convenzione	41.816256	12.612187
882	SC6	7	Via Di Casal Morena 142	La Piccola Tribù	Convenzione	41.819205	12.617912
883	SC6	7	Via Tommaso Fortifiocca 11	Luba	Convenzione	41.872486	12.520993
884	SC6	7	Via Del Velodromo 13	Luba 2	Convenzione	41.870330	12.534948
885	SC6	7	Via Voghera 35	Noi ci divertiamo 2	Convenzione	41.886567	12.519926
886	SC6	7	Via Marco Dino Rossi 38	Piccino Picciò	Convenzione	41.854791	12.581529
579	SC6	8	Via Dei Lincei 93	Ludomagicabù	Privato	41.854071	12.495332
596	SC6	8	Viale Aldo Ballarin 56	Il Girotondo - c/o Inpdap	Aziendale	41.838881	12.492892
597	SC6	8	Via S. Nemesio 28	Marameo Asilo Nido Aziendale c/o Cto	Aziendale	41.858463	12.487525
722	SC6	8	Via Giuseppe Cerbara 95	Il Bruco Verde	Comunale	41.855274	12.505252
723	SC6	8	Via dei Granai di Nerva 16	Il Chicco di Grano	Comunale	41.834957	12.510070
724	SC6	8	Via Dell'accademia Aldina 30	Il Ciliegio Rosa	Comunale	41.850751	12.488741
887	SC6	8	Via Pomarico 59	Con gli Occhi dei Bambini	Convenzione	41.829940	12.521089
888	SC6	8	Via Ostiense 104	Il Mappamondo	Convenzione	41.867125	12.478719
889	SC6	8	Via Viggiano 55	Montessori	Convenzione	41.832050	12.521081
890	SC6	8	Via Viggiano 78	Nerina Noè	Convenzione	41.831437	12.521684
891	SC6	8	Viale Carlo Tommaso Odescalchi 67	Orsetto Baloo	Convenzione	41.855862	12.501027
580	SC6	9	Via Laurentina 748	Cinque libera tutti	Privato	41.810385	12.485041
598	SC6	9	Via Gian Pietro Lucini 16	Ama Caterinetta	Aziendale	41.812781	12.482808
599	SC6	9	Viale Umberto Tupini 180	Casa del Ciliegio - Unicredit S.p.a.	Aziendale	41.830569	12.459725
600	SC6	9	Viale della Civiltà del Lavoro 71	I Nostri Piccoli Sorrisi- I.N.P.S.	Aziendale	41.835812	12.469576
601	SC6	9	P.le Dell'Umanesimo 10	Isola che non c'è - S. Eugenio	Aziendale	41.821981	12.471417
602	SC6	9	Piazzale Giulio Pastore	Naso All' Insù - Inail	Aziendale	41.830410	12.475604
603	SC6	9	Viale Europa 175	Poste Bimbi	Aziendale	41.831475	12.467970

ID	COD	MN	Indirizzo	Nome	Tipo	LAT	LON
604	SC6	9	Viale Dell'Arte 16	Puffi ePupe - Min.Infrastrutture	Aziendale	41.831790	12.475016
605	SC6	9	Via dei Fucilieri 1	Sorella M.C.Luinetti - Min.Difesa	Aziendale	41.804136	12.498150
725	SC6	9	Via della Divisione Torino 157	Allegra Arca di Noè	Comunale	41.818736	12.488998
726	SC6	9	Via Ettore Janni	Bacchetta Magica	Comunale	41.765374	12.482942
727	SC6	9	Viale Città D'europa 345	Giardino d'europa - Nido	Comunale	41.820663	12.446051
728	SC6	9	Viale Egeo 130	Oceano	Comunale	41.829122	12.453743
729	SC6	9	Via Beppe Fenoglio 20	Orsetto Goloso	Comunale	41.815202	12.477647
730	SC6	9	Via Fiume Giallo 390	Papero Giallo	Comunale	41.811683	12.431170
731	SC6	9	Via Matteo Bartoli 72	Pulcino Ballerino	Comunale	41.817609	12.487056
732	SC6	9	Via Giuseppe Marotta 35	Riccio Capriccio	Comunale	41.815546	12.483773
733	SC6	9	Via Bruno De Finetti 170	Sorgente	Comunale	41.791769	12.484444
734	SC6	9	Via Vinicio Cortese 155	Tappeto Volante	Comunale	41.799031	12.443798
735	SC6	9	Via Orazio Console 35	Tenero Germoglio	Comunale	41.779601	12.437360
810	SC6	9	Largo Amalia Camboni 8	Calimero	Concessione	41.797017	12.429117
811	SC6	9	Via Ildebrando Vivanti 81	Dolci Sorrisi	Concessione	41.803944	12.443341
892	SC6	9	Via Marcello Garosi 65	Bimbi Allegri	Convenzione	41.798431	12.449556
893	SC6	9	Via Marcello Garosi 23	Fiaba	Convenzione	41.798674	12.448917
894	SC6	9	Via Marocco 30	Fiaba...Continua	Convenzione	41.820596	12.466126
895	SC6	9	Via Giuseppe Armellini 35	I Giardini di Zeus - Eur	Convenzione	41.824093	12.487430
896	SC6	9	Via Vitaliano Brancati 20	Mondo di Bimbi	Convenzione	41.817032	12.466733
897	SC6	9	Via Vico Consorti	Nati Oggi	Convenzione	41.799709	12.437456
898	SC6	9	Via Vitaliano Brunelli 5	Papageno	Convenzione	41.818025	12.493015
899	SC6	9	Via Giacomo Dina 11	Paperopoli	Convenzione	41.764988	12.473531
900	SC6	9	Via Michele Saponaro 10	Sirio	Convenzione	41.813965	12.472020
581	SC6	10	Via R. Grimaldi Casta 14	Baby School. It	Privato	41.726781	12.288478
582	SC6	10	Via Capo Palinuro 18	Il Giardino dei Bimbi Due -Spazio Be.Bi	Privato	41.734477	12.285818
736	SC6	10	Via Tagaste 10	Acquamarina	Comunale	41.736263	12.271525

ID	COD	MN	Indirizzo	Nome	Tipo	LAT	LON
737	SC6	10	Via Mar dei Coralli	Coralli	Comunale	41.730010	12.303421
738	SC6	10	Via Domenico Morelli 9	Girasoli	Comunale	41.779121	12.353021
739	SC6	10	Via G. Battista Da Pesaro 7	Gli Ulivi	Comunale	41.784053	12.342238
740	SC6	10	Via Luigi Borsari 36	Il Cavalluccio Marino	Comunale	41.731051	12.287382
741	SC6	10	Via della Felce 31	La Felce	Comunale	41.787991	12.364485
742	SC6	10	Via Monvalle 31	La Menta Piperita	Comunale	41.786881	12.326928
743	SC6	10	Via Francesco Menzio 399	Le Ginestre	Comunale	41.775496	12.376533
744	SC6	10	Viale Vega 103	Le Piccole Dune	Comunale	41.724661	12.296705
745	SC6	10	Via Maierato 95	Le Pratoline	Comunale	41.793344	12.375712
746	SC6	10	Via Ernesto Boezi 158	Le Querce	Comunale	41.740878	12.371812
747	SC6	10	Via Nora Ricci 30	Stelle Nascenti	Comunale	41.783777	12.393844
901	SC6	10	Via Giuseppe Zambonardi 61	Baby Garden Di Lucilla	Convenzione	41.751984	12.314372
902	SC6	10	Via di Saponara 37	C'era Due Volte	Convenzione	41.780772	12.365100
903	SC6	10	Via di Macchia Saponara 249	Cosiperigioco	Convenzione	41.759349	12.364660
904	SC6	10	Via di Macchia Saponara 249	Crescere Insieme	Convenzione	41.759349	12.364660
905	SC6	10	Via di Piana Bella 30	Dire Fare Giocare	Convenzione	41.756689	12.305749
906	SC6	10	Via Francesco Orioli 48	Giocando si Impara	Convenzione	41.771024	12.305002
907	SC6	10	Via Ernesto Boezi 102	Giochi e Coccole	Convenzione	41.738104	12.367529
908	SC6	10	Via dei Palombari 16	Giochi e Fiabe	Convenzione	41.722346	12.300269
909	SC6	10	Via Giuseppe Fiorelli 31	Gioco con Te	Convenzione	41.767809	12.311999
910	SC6	10	Via Alessandro Capalti 35	Gli Amici di Pippo	Convenzione	41.779867	12.364692
911	SC6	10	Via Guido Cantelli 16	Grandi Dentro	Convenzione	41.745179	12.360729
912	SC6	10	Via Anterivo 31	Il Bianconiglio	Convenzione	41.728523	12.375251
913	SC6	10	Via Domenico Purificato 441	Il Casale dei Piccoli	Convenzione	41.773196	12.368596
914	SC6	10	Via Padre Vitale 75	Il Centro delle Coccole	Convenzione	41.765198	12.354531
915	SC6	10	Via Arcangelo Lamberti 8	Il Colibrì	Convenzione	41.781190	12.341502
916	SC6	10	Via Martino Martini 32	Il Giardino dei Bimbi	Convenzione	41.784523	12.333158
917	SC6	10	Via Nora Ricci 28	Il Lilliput	Convenzione	41.783568	12.393279

ID	COD	MN	Indirizzo	Nome	Tipo	LAT	LON
918	SC6	10	Via di Macchia Saponara 247	Il Mondo che vorrei	Convenzione	41.759349	12.364660
919	SC6	10	Via Cesare Maccari 151	Il Mondo di Cocco e Drilli	Convenzione	41.773295	12.358397
920	SC6	10	Via Pietro Benedetti 85	Il Segreto dell'infanzia	Convenzione	41.778426	12.343463
921	SC6	10	Via del Collettore Primario 39	Kinder Happy Baby	Convenzione	41.765964	12.309867
922	SC6	10	Via Giovanni Battista Sammartini 59	Kinder Happy 2	Convenzione	41.738350	12.365419
923	SC6	10	Via Maurice Ravel 408	La Caracolita	Convenzione	41.752018	12.369455
924	SC6	10	Via Calavino 45	La Carica dei 101	Convenzione	41.723204	12.358489
925	SC6	10	Via Giambattista Bassani 10	La Casa Di Alice	Convenzione	41.746993	12.363337
926	SC6	10	Via Aristofonte 14	La Tana dei Cuccioli	Convenzione	41.745954	12.331547
927	SC6	10	Via Giovanni Becatti 18	La Valle Incantata	Convenzione	41.766957	12.313654
928	SC6	10	Via T. Traetta 70	L'Aurora Nidi	Convenzione	41.751544	12.385664
929	SC6	10	Viale Fra' Andrea Di Giovanni 150	Le Coccole	Convenzione	41.784105	12.342233
930	SC6	10	Via Rovolon 17	Le Primule	Convenzione	41.783716	12.317865
931	SC6	10	Via Del Fosso Di Dragoncello 201	L'Orsetto	Convenzione	41.753925	12.331062
932	SC6	10	Via Francesco Donati 86	Madonna degli Angeli	Convenzione	41.779984	12.341530
933	SC6	10	Via Eutidemo Di Chio 49	Mandarino	Convenzione	41.744758	12.350287
934	SC6	10	Via Bedollo 27	Mano nella Mano	Convenzione	41.730417	12.366952
935	SC6	10	Via Giovanni Minozzi 21	Meraviglia	Convenzione	41.768396	12.354492
936	SC6	10	Via Della Cacciuta 64	Paideia	Convenzione	41.727432	12.350152
937	SC6	10	Via Giuseppe Micali 72	Papaveri e Papere	Convenzione	41.756487	12.325129
938	SC6	10	Viale Dei Romagnoli 51	Passo a Due	Convenzione	41.747044	12.286387
939	SC6	10	Via dei Monti di S. Paolo 140	Pixieland	Convenzione	41.794172	12.361733
940	SC6	10	Via Gabriele Torremuzza 75	Pollicino	Convenzione	41.765086	12.305954
941	SC6	10	Via Bedollo 147	Sole e Luna	Convenzione	41.730903	12.362807
942	SC6	10	Via Giorgio Hinna 28	Teneramente Insieme	Convenzione	41.770252	12.331254
943	SC6	10	Via dei Monti di S. Paolo 55	Tutti a Scuola	Convenzione	41.791034	12.357584

ID	COD	MN	Indirizzo	Nome	Tipo	LAT	LON
944	SC6	10	Via Gino Bonichi 17	Uno Due Tre...Via!	Convenzione	41.780288	12.356872
945	SC6	10	Via della Verbena 16	Viole al Polo Nord	Convenzione	41.786746	12.361958
606	SC6	11	Via Luigi Candoni	Magliana	Aziendale	41.835239	12.409435
748	SC6	11	Via V. Brunacci 42	Aquilone Blu	Comunale	41.862370	12.467723
749	SC6	11	Via Greve 61	Araba Fenice	Comunale	41.842375	12.458024
750	SC6	11	Via del Trullo 139	Bussola D'oro	Comunale	41.848018	12.436266
751	SC6	11	Via dei Chiaramonti	Chiaramonti	Comunale	41.858175	12.421310
752	SC6	11	Via Camillo Montalcini 19	Coccole e Colori	Comunale	41.848849	12.452424
753	SC6	11	Via Dei Gradenigo	Corviale	Comunale	41.851694	12.418402
754	SC6	11	Via Giovanni Volpato 20	Fantasia	Comunale	41.871263	12.466854
755	SC6	11	Viale Ventimiglia 15	Gio' E Gio'	Comunale	41.842399	12.437714
756	SC6	11	Via Giuseppe Belluzzo 100	Il Ciclamino	Comunale	41.859206	12.458968
757	SC6	11	Via Portuense 1635	Il Lirio D'oro	Comunale	41.808109	12.326081
758	SC6	11	Via degli Irlandesi 47	Irlandesi	Comunale	41.856816	12.449870
759	SC6	11	Via Giovanni Porzio 30	Loris Malaguzzi - Mattina	Comunale	41.841680	12.442435
760	SC6	11	Via Giovanni Porzio 30	Loris Malaguzzi - Pomeriggio	Comunale	41.841680	12.442435
761	SC6	11	Via Castiglion Fibocchi 13	Mais & Girasole	Comunale	41.848553	12.463453
762	SC6	11	Via Pescaglia 75	Mandorlo Rosa	Comunale	41.847634	12.461232
763	SC6	11	Via Lamporecchio 20	Nidoidea	Comunale	41.849848	12.436899
764	SC6	11	Via Quirino Majorana 139	Stella Stellina	Comunale	41.867979	12.461929
946	SC6	11	Lungotevere della Magliana 95	A Casa Di Nonna Velia	Convenzione	41.852329	12.460852
947	SC6	11	Via Antonio Roiti 63	Crescere Insieme	Convenzione	41.861840	12.467978
948	SC6	11	Largo Città dei Ragazzi 1	Gira Girasole	Convenzione	41.842667	12.359590
949	SC6	11	Via Cristoforo Sabbadino 86	La Via Lattea	Convenzione	41.823455	12.307565
950	SC6	11	Via della Casetta Mattei 322	Le Farfalle	Convenzione	41.861502	12.420565
583	SC6	12	Via della Pisana 974	La Pisanella	Privato	41.855194	12.391166
584	SC6	12	Via Francesco Massi 12	Piccoli e Grandi	Privato	41.873096	12.460166
607	SC6	12	Via Bernardino Ramazzini 66	Il Pulcino	Aziendale	41.868420	12.452450

ID	COD	MN	Indirizzo	Nome	Tipo	LAT	LON
765	SC6	12	Via degli Antelminelli 22	Aquilone	Comunale	41.864703	12.420945
766	SC6	12	Via del Casaleto 441	Cocco e Drilli	Comunale	41.863305	12.438283
767	SC6	12	Via dei Damasceni 15	I Folletti	Comunale	41.879139	12.415570
768	SC6	12	Via Raimondo D'aronco 24	Il Grillo Canterillo	Comunale	41.873523	12.399960
769	SC6	12	Via Francesco Durante 26	La Coccinella	Comunale	41.868752	12.441233
770	SC6	12	Piazza Vincenzo Ceresi 11	La Freccia Azzurra	Comunale	41.878876	12.446759
771	SC6	12	Via Licio Giorgieri 58	Licio Giorgieri	Comunale	41.884811	12.386988
772	SC6	12	Via dei Lampugnani 35	Lo Scarabocchio	Comunale	41.871894	12.420151
773	SC6	12	Via Paolo Emilio Pavolini 69	Massimina	Comunale	41.874961	12.345318
774	SC6	12	Viale dei Colli Portuensi 473	Morgana la Rana	Comunale	41.863065	12.444087
775	SC6	12	Via Giuseppe D'avarina 30	Parco Flora	Comunale	41.856009	12.444377
812	SC6	12	Viale Dei Colli Portuensi 656	Il Bruco e la Mela	Concessione	41.858057	12.442898
951	SC6	12	Via Leonardo Fibonacci 83	Anghingò	Convenzione	41.864818	12.365000
952	SC6	12	Via Ludovica Albertoni 41	Anna Micheli	Convenzione	41.878613	12.444558
953	SC6	12	Via dei Concini 51	Castello Monello	Convenzione	41.877321	12.413411
954	SC6	12	Via Vitellia 38	Filobus 75	Convenzione	41.881895	12.451756
955	SC6	12	Via Giuseppe Balzaretto 79	L'albero dei Sogni	Convenzione	41.870970	12.404831
956	SC6	12	Via Giuseppe Benoni 4	L'albero dei Sogni 3	Convenzione	41.872719	12.405803
957	SC6	12	Via Portuense 290	Punto Verde Crescere Insieme	Convenzione	41.865287	12.458428
545	SC6	13	Via Decio Azzolino 33	Momo	Convenzione	41.915664	12.405296
546	SC6	13	Via Aurelia 1410	Only Kids	Convenzione	41.883495	12.341059
547	SC6	13	Via Giovanni Ciraoio 13	Qui Quo Qua	Convenzione	41.914013	12.398022
548	SC6	13	Via Noasca 61	Vivilasilò	Convenzione	41.927730	12.385905
776	SC6	13	Via Bra 39	Abracadabra	Comunale	41.901510	12.413821
777	SC6	13	Via Tommaso Prelà 37	Gianburrasca	Comunale	41.908218	12.398243
778	SC6	13	Via Domenico Silveri 6	I Cuccioli di Via Silveri	Comunale	41.896735	12.456136

ID	COD	MN	Indirizzo	Nome	Tipo	LAT	LON
779	SC6	13	Via S. Seconda 21	Il Fantabosco	Comunale	41.917607	12.367215
780	SC6	13	Via Giuseppe Lazzati 213	Il Glicine	Comunale	41.908170	12.340951
781	SC6	13	Via Francesco Scaduto 67	Il Nido del Parco	Comunale	41.900744	12.432811
782	SC6	13	Via Divignano 22	Il Piccolo Principe	Comunale	41.921982	12.368782
783	SC6	13	Via Luca Passi 55	La Girandola D'oro	Comunale	41.895106	12.412941
784	SC6	13	Piazza Francesco Borgongini Duca 11	L'albero D'oro	Comunale	41.894515	12.448797
785	SC6	13	Via Beverino 73	L'Orizzonte	Comunale	41.910773	12.402964
813	SC6	13	Via di Val Cannuta 235	Valcannuta M2	Concessione	41.893728	12.404201
958	SC6	13	Via Agostino Richelmy 6	Asso Nido 1	Convenzione	41.898383	12.442388
959	SC6	13	Via Enrico Bondi 273	Azalea	Convenzione	41.897438	12.385450
960	SC6	13	Via Ugo Da Porta Ravegnana 7	Capricci	Convenzione	41.896361	12.417588
961	SC6	13	Circonvallazione Cornelia 36	Cocchi di Mamma	Convenzione	41.899769	12.427189
962	SC6	13	Via di Montesaccato 26	Crescere Insieme	Convenzione	41.907618	12.393172
963	SC6	13	Via Belvedere Montello 70	Il Bambino nel Mondo	Convenzione	41.915645	12.395430
964	SC6	13	Via Bistagno 5	Il Nido di Li.Sa.	Convenzione	41.907748	12.396223
965	SC6	13	Via Scandeluzza 10	Il Tappeto Volante	Convenzione	41.927805	12.375381
966	SC6	13	Via Gamalero 14	La Bacchetta Magica	Convenzione	41.918113	12.374289
967	SC6	13	Via Gattico 7	Lo Stregatto	Convenzione	41.915672	12.369878
968	SC6	13	Via Decio Azzolino 33	Ludus	Convenzione	41.915664	12.405296
549	SC6	14	Via Gerolamo Mercuriale 15	Apriti Sesamo	Convenzione	41.926207	12.413956
550	SC6	14	Via Ferrante Ruiz 17	Azalea	Convenzione	41.927797	12.415217
551	SC6	14	Via Giorgio Franceschi 26	Bimbi a Bordo	Convenzione	41.918250	12.440677
552	SC6	14	Viale Monfortani 12	Bubu Settete	Convenzione	41.937871	12.425256
553	SC6	14	Via Mario Fani 90	Giochi e Coccole	Convenzione	41.936923	12.441002
554	SC6	14	Via Erminia Fusinato 4	Il Giardino Incantato	Convenzione	41.942869	12.419981
555	SC6	14	Via Ermenegildo Pistelli 16	Il Mappamondo	Convenzione	41.934873	12.441028
556	SC6	14	Via Andrea Barbatto 31	Jasmine	Convenzione	41.929302	12.400383
557	SC6	14	Via delle Benedettine 50	La Mongolfiera	Convenzione	41.948778	12.431412

ID	COD	MN	Indirizzo	Nome	Tipo	LAT	LON
558	SC6	14	Via B. Aloisi Masella	1 2 3 Stella	Convenzione	41.915888	12.409515
565	SC6	14	Piazza Gino Pallotta 1	Torresina	Progetto Finanziato	41.930598	12.395341
585	SC6	14	Via F. Tacchinardi 25	La Casetta	Privato	41.925317	12.420051
608	SC6	14	Via P. E. Castagnola	Il Giardino dei Cuccioli	Aziendale	41.948536	12.419331
786	SC6	14	Via Mattia Battistini 155	Cuccioli e Coccole	Comunale	41.910653	12.418027
787	SC6	14	Via R. R. Pereira 97	Giallo Verde e Blù	Comunale	41.915092	12.438723
788	SC6	14	Via Carentino 60	Giocoimparo	Comunale	41.929846	12.362187
789	SC6	14	Via Garlenda	I Cuccioli dell'Arca di Noè	Comunale	41.933324	12.417812
790	SC6	14	Via Camilla Ravera 38	I Tesori di Gulliver	Comunale	41.959267	12.396290
791	SC6	14	Via Alfonso Gallo 15	Il Gallo Alfonso	Comunale	41.958501	12.404122
792	SC6	14	Via Pietro Bembo 244	Il Paese dei balocchi	Comunale	41.918709	12.417104
793	SC6	14	Via Girolamo Casanate	Il Tempo dei bambini	Comunale	41.917759	12.414218
794	SC6	14	Via G. Taverna 147	La Taverna dei piccoli	Comunale	41.940683	12.428863
795	SC6	14	Via P. E. Castagnola 15	Nido di Peter Pan	Comunale	41.946357	12.419003
796	SC6	14	Via S. Igino Papa 294	Tondogiro	Comunale	41.918709	12.417104
814	SC6	14	Via San Basilide 19	Mons. A. Spina	Concessione	41.950580	12.375773
559	SC6	15	Via G. Pecchio 16	Fate e Folletti	Convenzione	41.946430	12.470087
560	SC6	15	Via Pio Spaccamela 10	Il Fiore sulla Nuvoletta	Convenzione	41.982180	12.409098
561	SC6	15	Via SS. Cosma e Damiano 26	L'albero Sei Sogni 2	Convenzione	41.966625	12.442779
586	SC6	15	Via Italo Piccagli 49	L'Isola dei Monelli	Privato	41.987787	12.413931
797	SC6	15	Via Bellagio 25	Bellagio	Comunale	41.989620	12.492528
798	SC6	15	Via Cassia 7	Cassiopea	Comunale	41.939198	12.465899
799	SC6	15	Largo Foppolo 12	Colli D'oro	Comunale	41.995876	12.476665
800	SC6	15	Via della Farnesina 182	Farnesina	Comunale	41.942654	12.461243
801	SC6	15	Via Baccano 5	Galline Bianche	Comunale	41.997088	12.493118
802	SC6	15	Via Cassia 17.200	Il Mago Di Oz	Comunale	42.008720	12.379543
803	SC6	15	Via Anguillarese 171	La Filastrocca Allegra	Comunale	42.035907	12.307134
804	SC6	15	Largo della Giustiniana	La Pagina magica	Comunale	41.984385	12.405045
805	SC6	15	Via al Sesto Miglio 78	L'albero delle noci	Comunale	41.969167	12.443647
806	SC6	15	Via Fosso del Poggio71	Trilly	Comunale	41.975708	12.439656

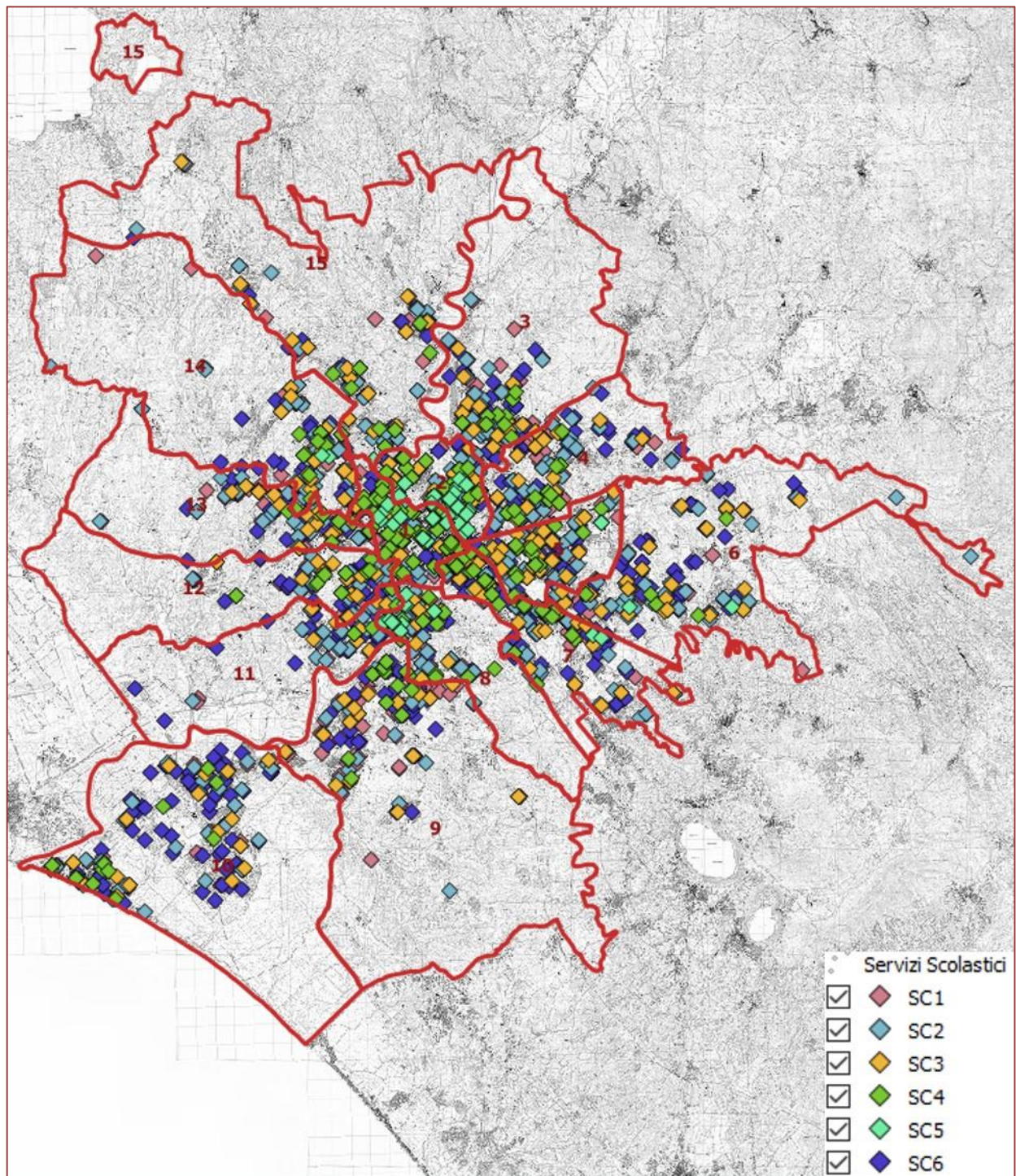


Fig. 7: Scuole (Fonte NIC)

2.4.3 Servizi sportivi

A fronte della presenza, in Roma Capitale, di una grande quantità di strutture pubbliche o private dedicate allo Sport, si sono classificate in questa fase solamente le strutture principali, di proprietà comunale e gestione dipartimentale (Fonte del Dipartimento Sport di Roma Capitale), e quelle presenti nel Censimento Nazionale degli Impianti Sportivi operato dal CONI, sotto la voce impianti sportivi all'aperto per il Calcio a 11.

Tab. 26: Quadro di sintesi servizi sportivi

ID Tipo	Tipologia	Note	Quantità
IS-1	Impianto sportivo all'aperto	Impianti sportivi all'aperto, prevalentemente composti da strutture all'aperto.	192
IS-2	Impianto sportivo al chiuso	Impianti al coperto o prevalentemente al coperto, così classificati anche in presenza di palestre e piscine o campi polivalenti.	21
IS-4	Piscina	Piscina o piscine. Se presente palestra, segnato IS-2	12
IS-5	Altro (specificare)	Acque interne per pesca, nuoto, canottaggio	1
Totale complessivo			230

Elaborazione su dati fonte Dipartimento Sport e Politiche Giovanili, Roma Capitale, CONI

Tab. 27: Elenco servizi sportivi

ID	MN	COD	Indirizzo	Nome	LAT	LON
1	1	IS1	Largo Ascianghi 4	Ex G.I.L.	41.884425	12.470912
2	1	IS1	Via Nicola Zabaglia 31	Campo Testaccio	41.876412	12.477070
4	1	IS1	Terme di Caracalla /piazza Caduti del Terrorismo 1 /via Guido Baccelli 5	Stadio Nando Martellini	41.881633	12.491293
5	1	IS2	Via Tommaso Campanella 7	Palestra Borgo Prati	41.910858	12.453336
11	1	IS2	Viale del Muro Torto 5	Ginnastica Roma	41.908141	12.484599
151	1	IS1	Viale dei Gladiatori 2	Stadio Olimpico	41.931631	12.455643
281	1	IS1	Via Sannio 38	Polisportiva G. Castello -	41.884169	12.505535

ID	MN	COD	Indirizzo	Nome	LAT	LON
				Ass.Ne Gaudini		
6	2	IS1	Viale Tiziano 66-68	Circolo Paolo Rosi	41.928144	12.470745
7	2	IS1	Via degli Olimpionici 71	Villaggio Olimpico /Football Club	41.935071	12.475065
8	2	IS1	Via dei Campi Sportivi 5	Circolo Montecitorio	41.933409	12.488539
9	2	IS1	Via Flaminia 158	Circolo Tennis Belle Arti	41.917468	12.473733
10	2	IS1	Via Ruggero Fauro 150	Circolo Delle Muse	41.930635	12.486142
12	2	IS2	Lungotevere dell'Acqua Acetosa,10	Bowling Brunswick	41.933790	12.478384
13	2	IS6	Via del Galoppatoio 23-25	Galoppatoio Di Villa Borghese	41.912089	12.484217
14	2	IS6	Viale Maresciallo Pilsudski 25	Villa Glori	41.929260	12.476945
15	2	IS6	Via Salaria 267	Villa Ada	41.926154	12.501296
16	2	IS1	Via dei Campi Sportivi 7	Stadio Paolo Rosi Ex Stadio delle Aquile	41.934791	12.489507
17	2	IS1	Viale Tiziano /Viale dello Stadio Flaminio	Stadio Flaminio	41.925654	12.472065
18	2	IS5	Viale della Moschea 120-122-130-132	Aquaniene	41.932442	12.491920
19	2	IS1	Via Boemondo 7 (L.go Mazzoni 50-52)	Stadio Artiglio	41.911006	12.526387
20	2	IS2	Piazza Apollodoro 10	Palazzetto dello Sport	41.929499	12.470155
133	2	IS1	Via dei Sabelli 88	Centro Sportivo Benedetto XV - Fondazione Cavalieri di Colombo	41.897451	12.516980
139	2	IS1	Largo Giulio Onesti 1	Centro di Preparazione Olimpica Acqua Acetosa Giulio Onesti	41.937091	12.491712
143	2	IS1	Lungotevere Flaminio 87	Fondaz. Cavalieri di Colombo Campo Pastor Angelicus	41.929990	12.461910
265	2	IS1	Lungotevere Salvo D'Acquisto 6	Nuova Unione Sportiva Tennis Flaminio	41.934911	12.469637
21	3	IS1	P.le Ennio Flaiano 24	Vigne Nuove, Riccardo Sacerdoti	41.959690	12.538666
22	3	IS1	Via dell'Ateneo Salesiano 82	Campo Muratori	41.958019	12.528777
23	3	IS1	Via Salaria 1403	Angelucci Vittorio	42.005269	12.516411
24	3	IS1	Via Sibilla Alerano,29	Campo Talenti	41.948560	12.553915
25	3	IS1	Via Monte Ruggero 25	Campo F. Barrasso	41.947257	12.531940
26	3	IS1	Via di Casal Boccone,195 - Via Paolo Monelli 42	Roma Sport Out	41.961930	12.554690
152	3	IS1	Via di Villa Spada 64	Stadio dei Ferrovieri	41.947294	12.507663
163	3	IS1	Via Monte Ruggero 63	Parrocchia Santissimo Redentore	41.947498	12.529143

ID	MN	COD	Indirizzo	Nome	LAT	LON
172	3	IS2	Viale Jonio 48	A.S.C. Virtus Vigne Nuove	41.946194	12.526126
176	3	IS2	Via Monte Resegone S.N.C.	Campo Sportivo Tufello	41.952794	12.534697
177	3	IS1	Via Giovanni Papini 21	Associazione Sportiva Atletico Talenti	41.947290	12.544500
185	3	IS1	Via Francesco Cocco Ortu 77	Pas Don Bosco Nuovo Salario	41.961271	12.522767
199	3	IS1	Via della Bufalotta 556	Complesso Scolastico Gauss	41.959510	12.547230
207	3	IS1	Via di Settebagni 340	Academy Sport Center	41.967862	12.545897
216	3	IS1	Via Nomentana 1291	Parrocchia San Alessandro	41.962495	12.593719
228	3	IS1	Via San Gaggio 5	Salaria Sport Village	42.005327	12.514925
267	3	IS1	Via Melbourne 52	Circolo Sportivo Ricreativo Match Club	41.972116	12.547275
268	3	IS1	Via Dario Niccodemi 58	Associazione Sportiva Centro Ippico Talenti	41.956409	12.549348
269	3	IS1	Via Clelia Bertini Attilj 45	U.S. Tiber Basket	41.940948	12.544172
27	4	IS1	Via dell'Acqua Marcia 51	Fulvio Bernardini	41.919796	12.557366
28	4	IS1	Largo Chiaro Davanzati 12	La Cacciatore, Valentina Caruso	41.941601	12.620518
29	4	IS1	Via di Casal Bianco 192		41.942986	12.632501
30	4	IS2	Via Grotta di Gregna 18-22	Grotta di Gregna	41.916349	12.563817
31	4	IS1	Via Nomentana 858	Montesacro	41.939784	12.551376
32	4	IS1	Via Nomentana 858		41.939145	12.550518
33	4	IS1	Via Nomentana 858 /Viale Kant 305	Pala Rinaldi	41.938281	12.551983
34	4	IS1	Viale Rousseau 80		41.938840	12.553979
35	4	IS1	Via Giuseppe Caraci 41	Campo Lanciani	41.922064	12.528396
36	4	IS1	Vicolo del Casale Rocchi 106	Casale Rocchi	41.926566	12.554257
37	4	IS4	Via del Tufo - Via Achille De Zigno 7	Polo Natatorio di Pietralata	41.922154	12.537559
38	4	IS1	Via Luigi Speroni 13	Parco di Aguzzano	41.935939	12.567020
39	4	IS1	Via Luigi Speroni 13 - Parco di Aguzzano	Parco di Aguzzano	41.935178	12.566866
40	4	IS4	Via del Frantoio 8	Acquatibur	41.912614	12.561429
41	4	IS1	Via degli Alberini	Tor Sapienza	41.918913	12.572544
42	4	IS1	Via Achille Benedetti 22	Tennis Club Zamorani	41.912188	12.544363
156	4	IS1	Via Archi 88	A.S.D. Setteville Case Rosse	41.940701	12.651657
166	4	IS1	Via di Grotta di Gregna 100	Vigor Sporting Center - PVQ Tiburtino Sud	41.906780	12.565259
195	4	IS1	Via Raffaele Majetti 70	Campo Sportivo Rebibbia	41.931149	12.574223
203	4	IS1	Via del Casale di San Basilio 292	Centro Sportivo Francesca Gianni	41.934359	12.582016
208	4	IS1	Via Fabriano 70	Campo Pionieri	41.940028	12.583691

ID	MN	COD	Indirizzo	Nome	LAT	LON
226	4	IS1	Via Tiburtina 1425	A.S.D. Pro Sette	41.938715	12.626660
264	4	IS1	Via Sebastiano Satta 84	Olimpia Nuoto	41.903144	12.551463
274	4	IS1	Via Achille Tedeschi 63	A.S. Roman 91	41.912995	12.535513
43	5	IS1	Via dei Gordiani 5 - Via Casilina 675	Villa De Sanctis	41.879492	12.551964
44	5	IS4	Via Montona 13		41.896779	12.550150
45	5	IS1	Via della Primavera 64-80 -	Centocelle	41.885344	12.559801
46	5	IS1	Viale della Venezia Giulia 48/a		41.895018	12.551118
47	5	IS1	Via Norma 5-7-9	Raimondo Vianello	41.888248	12.546785
48	5	IS1	Via Manduria 21	Azzurra 7	41.893001	12.581076
49	5	IS1	Viale Filippo De Pisis 30	Saverio Cormio (Ex Michele Testa)	41.899171	12.588813
50	5	IS1	Via Prenestina 521	Campo Quarticciolo	41.895077	12.579021
51	5	IS1	Via di Centocelle 100	Catena	41.870250	12.550516
52	5	IS1	Via del Pergolato 73	Valter Cervini	41.885541	12.579325
53	5	IS1	Via di Centocelle 246	Certosa	41.871529	12.550010
54	5	IS1	Via dei Gerani 106	Mario Ceprani	41.886433	12.571874
55	5	IS1	Via Rolando Lanari 1 - Anna Maria Bracaglia		41.880625	12.593654
56	5	IS1	Via delle Susine S.N.C - L.go Serafino Cevasco	Antonio Nori	41.881692	12.584491
57	5	IS1	Stadio Giorgio Castelli	Stadio Giorgio Castelli	41.901435	12.587198
140	5	IS1	Via Silvio Latino 10	Centro Sportivo Roma Sei	41.895747	12.542489
142	5	IS1	Via Verrio Flacco 41	Asd G.S. Pro Roma Calcio	41.895339	12.543900
169	5	IS1	Via Prenestina 468	Polisportiva Gruppo Sportivo Don Bosco	41.893458	12.570287
213	5	IS1	Via Galatea 48	Nuova Superiride La Rustica	41.914022	12.614323
275	5	IS1	Via Del Pigneto 100	Polisportiva Pigneto Team	41.888574	12.527819
278	5	IS1	Via Oderdan Petrini 11	Dlf Roma Casilino 23 Impianto Polivalente	41.877873	12.557933
58	6	IS4	Via della Tenuta di Torrenova,128/C	Piscina Octopus	41.857469	12.618130
59	6	IS1	Via della Tenuta di Torrenova 90	Tre Torri	41.858437	12.617912
60	6	IS1	Via di Torbellamonaca 497	Stadio Torbellamonaca	41.870128	12.635108
61	6	IS1	Via dei Piovanelli 1	Luigi Petroselli	41.870803	12.603110
62	6	IS1	Via di Torbellamonaca		41.869354	12.636229
63	6	IS1	Via Lentini S.N.C	Maurizio Basili	41.859864	12.666341
64	6	IS1	Via Aspertini 78		41.876949	12.625647
189	6	IS1	Via Marco Stazio Prisco 2	A.S.D. Academy Qualcio Roma	41.870607	12.569415

ID	MN	COD	Indirizzo	Nome	LAT	LON
214	6	IS1	Via dei Rudereri di Torrenova 2	Campo Sportivo Sbardella Agapito	41.866453	12.605655
218	6	IS1	Via di Torrenova 162	Parrocchia SS. Simone e Giuda Taddeo	41.875035	12.619524
233	6	IS1	Viale Santa Rita da Cascia 2	Campo Sportivo Panichelli M.	41.867142	12.647660
234	6	IS1	Via di Grotte Celoni 85	Centro Sportivo Borussia	41.857045	12.643139
235	6	IS1	Via Ercole Marelli 29	Polisportiva Villaggio Breda	41.859318	12.645211
239	6	IS1	Via delle Cerquete 15	Parrocchia Ss. Trinità	41.920997	12.666795
240	6	IS1	Via della Capanna Murata 120	Centro Sportivo La Borghesiana	41.872956	12.664241
244	6	IS1	Via Aldo Capitini S.N.C	Impianto Sportivo Comunale Capitini	41.895231	12.676396
245	6	IS1	Via Orotelli 63	Centro Sportivo Asd Lodeno Calcio	41.887026	12.685044
249	6	IS1	Via Mandanici 100	Gsd Casilina Calcio Bccr 1958	41.867531	12.685000
277	6	IS1	Via Muraccio dell'Archetto 23	A.S.D. Campofiorito Basket	41.856678	12.594485
65	7	IS1	Viale Ipponio 11	Circolo Tennis Roma	41.882801	12.500609
66	7	IS1	Via Farsalo 21	Campo Roma	41.883162	12.504670
67	7	IS6	Via Appia Nuova 1255	Ippodromo Capannelle	41.823317	12.568683
68	7	IS1	Via del Quadraro 35/A	L'airone	41.855282	12.552642
69	7	IS1	Via Francesco Gentile 41	Mauro Calabresi	41.854944	12.585018
70	7	IS4	Via dei Consoli 24	Alma Nuoto	41.863585	12.555111
71	7	IS1	Via Pellaro 1	Lucrezia Romana	41.833969	12.575692
72	7	IS4	Viale Bruno Pelizzi 165	Piscine Di Torrespaccata	41.857696	12.579139
73	7	IS1	Via Quinto Publicio 39	Cinecitta' Due	41.856785	12.576677
74	7	IS1	Via Benigno di Tullio 13 (PdZ Romanina Ter)	Romanina Sporting Center	41.843853	12.612903
136	7	IS1	Via Lusitania 24	Campo Gioventu' Italiana	41.877602	12.504904
146	7	IS1	Via di Vigna Fabbri S.N.C	Polisportiva De Rossi	41.868721	12.522751
181	7	IS1	Via Selinunte 87	Centro Sportivo Moscarelli Marco	41.857889	12.548981
192	7	IS1	Via del Quadraro 311	Campo Gerini Quadraro	41.852709	12.550420
237	7	IS1	Via Pazzano 1	Campo Morena	41.810860	12.614349
262	7	IS1	Via Francesco Pellegrini 12	Polisportiva F. Mancini 34	41.859946	12.576004
263	7	IS1	Via Giuseppe Messina 41	Soc. Olimpia 1 Ssd A RI	41.859301	12.575011
280	7	IS1	Via Quinto Publicio	Pol. Cinecitta' Bettini	41.857190	12.576546
76	8	IS4	Via Giustiniano Imperatore, 199 /Via della Villa di Lucina, 80-82	Piscina Comunale S.S.Lazio Nuoto	41.856530	12.485278
77	8	IS1	Via Mario Ageno S.N.C	Centro Sportivo Dopolavoro Co.Tra.L Met.Ro	41.855344	12.465651
78	8	IS1	Via Mario Ageno S.N.C	Centro Sportivo Dopolavoro	41.855344	12.465651

ID	MN	COD	Indirizzo	Nome	LAT	LON
				Co.Tra.L Met.Ro		
79	8	IS1	Via Costantino 5	Guglielmo Fiorini	41.854880	12.489055
80	8	IS2	Via dell'Arcadia 108		41.853380	12.490448
81	8	IS2	Via Livio Agresti 13 - Via Francesco Giangiaco 55		41.852820	12.499125
82	8	IS1	Via Accademia Peloritana 26		41.852251	12.489340
83	8	IS1	Via Aristide Leonori 8	To Live Sports Center	41.850130	12.486337
84	8	IS1	Via Vito Volterra	Stadio "Alfredo Berra" - Ex Stadio degli Eucalipti	41.851446	12.470105
85	8	IS1	Lungotevere Dante 3/5	Ostiense	41.858810	12.468142
86	8	IS1	Lungotevere Dante 311	Mario Tobia	41.854585	12.462292
87	8	IS1	Lungotevere Dante 5	Campo San Tarcisio	41.857512	12.463546
88	8	IS2	Via Giacomo Brogi 82	Palasporting Roma	41.839621	12.514429
89	8	IS1	Lungotevere Dante 58	Campo Gualandi	41.853329	12.463237
90	8	IS4	Via Mario Ageno	Valco San Paolo	41.856303	12.465485
154	8	IS1	Viale di San Paolo 12	Pontificio Oratorio San Paolo Ostiense Roma	41.858433	12.473215
165	8	IS1	Via Alessandro Severo 209	Impianto Sportivo Comunale	41.853148	12.487494
171	8	IS1	Via Salvatore Pincherle 144	Centro Giovanile E Sociale San Leonardo Murialdo	41.853472	12.467726
270	8	IS1	Viale Aldo Ballarin 102	Impianto "Bruna Macelloni" A.S. Dilettantistica Consorzio Sportinsieme	41.838246	12.495613
91	9	IS2	Via R. Ferruzzi, 112 - Via A. Meldola 111	Fonte Roma Eur	41.824142	12.509324
92	9	IS1	Via G. Mendozza S.N.C c	Mostacciano	41.806335	12.443760
93	9	IS1	Via Salvatore Quasimodo, 124	Ferratella Sporting Club	41.815326	12.463704
94	9	IS4	Viale Camillo Sabatini 111 - Via Aldo Pini	Piscina Via A. Pini	41.818925	12.441649
95	9	IS2	Via Cina 91	Zero9 ; Centro Sportivo Maurizio Melli	41.813383	12.435816
96	9	IS1	Via Carlo Avolio 60	Spinaceto Sport	41.788647	12.443785
97	9	IS1	Via del Mare 128	Sporting Club Ostiense	41.843691	12.467942
98	9	IS2	Via Fiume Giallo 47	Palazzetto Fiume Giallo	41.810001	12.428311
99	9	IS1	Via Elio Chianesi - Via de Vitis		41.800299	12.446317
100	9	IS2	Via del Pianeta Mercurio 70- 72 /Viale della Grande Muraglia 364	Centro Federale F.I.B. Bocciodromo	41.814023	12.442907
101	9	IS1	Via Pontina 605	Anzio Mancini	41.774632	12.442556
102	9	IS1	Via Paolo Renzi 114	Spinaceto 70	41.783590	12.442997

ID	MN	COD	Indirizzo	Nome	LAT	LON
103	9	IS1	Via Aldo Fabrizi 80/B	Tellene	41.780713	12.434525
104	9	IS1	Via delle Tre Fontane - Via dell'Industria	Tre Fontane Esedra Sx	41.839307	12.475937
105	9	IS1	Viale del Pattinaggio - Via delle Tre Fontane 1	Tre Fontane Esedra Dx - Hockey Pattinaggio	41.841727	12.468730
106	9	IS1	Via delle Tre Fontane,3-5-7	Tre Fontane Esedra Dx - Rugby	41.840865	12.471513
107	9	IS1	Viale Avignone - Via Bilbao 19	Hockey Su Prato	41.820306	12.456400
108	9	IS1	Via Bruno Pontecorvo	Tor Pagnotta	41.795566	12.482514
109	9	IS2	Via Bruno Pontecorvo	Tensostruttura	41.796253	12.483287
110	9	IS1	Via delle Tre Fontane	Tre Fontane Esedra Sx - Hockey	41.839293	12.478336
111	9	IS1	Via Marzabotto 12	Scuola Elementare Giovanni Guareschi	41.793911	12.403656
210	9	IS1	Viale Egeo, 98	Dabliu Eur	41.830249	12.454677
211	9	IS1	Via Vincenzo Drago S.N.C	Fonte Park	41.819963	12.506100
112	10	IS1	Via di Saponara 242	San Giorgio	41.777903	12.351775
113	10	IS1	Via Giovanni Amenduni15	Stadio Anco Marzio	41.725488	12.299306
114	10	IS2	Via Gino Bonichi 17	Le Cupole	41.780135	12.356664
115	10	IS1	Via Amedeo Bocchi - Via Funi		41.774940	12.350336
116	10	IS2	Via dei Sandolini 79	Pala F.I.J.L.K.A.M.	41.719899	12.309164
117	10	IS1	Via di Casal Palocco 127	Polisportiva Palocco	41.750673	12.350617
118	10	IS1	Lungomare Duilio /Via delle Quinqueremi	Centro Federale Polo Natatorio Ostia	41.722043	12.298098
119	10	IS1	Via dei Brigantini 7	Alessandro Ludovichetti	41.721715	12.301418
120	10	IS1	Via Mar Arabico - Via Mar dei Coralli 120	Stadio Pasquale Giannattasio - Stella Polare	41.731548	12.300948
246	10	IS1	Via Maierato 69	Polisportiva Centro Giano	41.793450	12.377030
247	10	IS1	Via Giovanni Andrea Scartazzini 19	Impianto Sportivo Comunale Casal Bernocchi	41.788946	12.381533
255	10	IS1	Via Carlo Casini 282	Parrocchia Santa Regina Dei Martiri	41.786217	12.335351
256	10	IS1	Via Lodovico Buglio 2	A.S.D. Pro Calcio Acilia	41.783409	12.353702
257	10	IS1	Via la Corsesca 1	Roller Progress	41.778402	12.345919
272	10	IS1	Via Mar Rosso 68	C.E.F.E.S.	41.734511	12.295833
121	11	IS4	Via dei Rinuccini 75 - Via dei Sampieri	Arvalia Nuoto	41.850823	12.415242
122	11	IS1	Via degli Alagno	Villa Pamphili RUGBY RM	41.849320	12.413999
175	11	IS1	Lungotevere della Magliana 95	Associazione Polisportiva Pian Due Torri	41.852384	12.460049

ID	MN	COD	Indirizzo	Nome	LAT	LON
223	11	IS1	Via Portuense 960	A.S.D. Grifone Monteverde	41.842667	12.387632
258	11	IS4	Via Pasquale Baffi 86	A.S. Aurelia Nuoto	41.851060	12.454483
271	11	IS1	Via Adeodato Ressi 34	Polisportive Tevere	41.846485	12.421591
123	12	IS4	Via di Bravetta 539	Piscina Comunale Juventus Nuoto	41.873461	12.423443
124	12	IS1	Via dei Capasso S.N.C	Urbe Roma Calcio	41.883484	12.424973
145	12	IS1	Via Vitellia 50	Centro Sportivo Vittorio Bachelet - Trastevere Calcio	41.882043	12.450047
204	12	IS1	Via della Pisana 379	A.S.D. Urbetevere Calcio	41.867147	12.411578
224	12	IS1	Via del Casale Lumbroso 20	Stadio San Gabriele	41.882035	12.361506
225	12	IS1	Vicolo del Casale Lumbroso 129	I.S.I.S.S. Magarotto - Convitto Nazionale Sordomuti	41.867080	12.371830
125	13	IS1	Via di Santa Seconda S.N.C – Casolotti		41.917785	12.367018
144	13	IS1	Via di Santa Maria Mediatrice 22	Campo Pio XI	41.898422	12.444732
153	13	IS1	Via Ettore Stampini 36	Campo Sportivo Valle Aurelia - Giacomo Losi	41.905575	12.433939
205	13	IS1	Via Stefano Vaj 73	As Real Boccea	41.905110	12.396430
206	13	IS1	Via Stefano Vaj 41	Olympus Sport Center S.r.l.	41.905500	12.395700
222	13	IS1	Via Borgosesia 315/b	A.S.D. Football Club Casalotti	41.907423	12.362496
266	13	IS1	Via Andrea Ferrara 30	Ass. Polisportiva Club 619	41.892491	12.415960
273	13	IS1	Via Piedicavallo 40	Ati Coop. Eureka Asd Pegaso	41.924736	12.360939
126	14	IS1	Via Cardinal Domenico Capranica 41		41.911684	12.408422
127	14	IS2	Via Mattia Battistini 61 / Via Giuseppe De Luca 30		41.906830	12.412858
128	14	IS2	Via Giuseppe Taverna 143		41.940047	12.430321
170	14	IS1	Via Gioacchino Ventura 54	VIS Aurelia Calcio	41.911987	12.426849
179	14	IS1	Largo Francesco Vito 1	Università Cattolica Sacro Cuore	41.935970	12.429902
188	14	IS1	Via dei Monti di Primavalle 134	Centro Sportivo Pio Xii Cavalieri di Colombo	41.910526	12.412443
193	14	IS1	Via San Vitaliano 30	APD Aurelio Fiamme Azzurre	41.909068	12.411104
201	14	IS1	Via della Valle dei Fontanili 40	Polisportiva Primavalle	41.923747	12.408721
229	14	IS1	Via Guglielmo Girardi 250	Polisportiva Selva Candida	41.946660	12.360476
259	14	IS1	Via Mattia Battistini 61	A.S. ASI Fun Sport	41.906273	12.412768
260	14	IS1	Via Cesare Lombroso 116	U. S. Monte Mario	41.933811	12.413775
275	14	IS1	Via Giuseppe Mazzatinti 15	A.P.D. Delta	41.958241	12.409662
279	14	IS1	Via Enrico Pestalozzi 5	S.S. Accademia di Salvamento	41.935420	12.426257

ID	MN	COD	Indirizzo	Nome	LAT	LON
129	15	IS1	Via Flaminia 867	Campo dell'Unione	41.952184	12.481570
130	15	IS2	Via Flaminia 867	Arena Palafelici	41.952055	12.480308
131	15	IS1	Via Fiesse 1 - Campo Amici di Labaro		41.993507	12.490444
132	15	IS1	Viale di Tor di Quinto 57/B		41.942088	12.477316
138	15	IS1	Viale di Tor di Quinto 64	CUS Roma - Tor Di Quinto	41.938317	12.478598
147	15	IS2	Via del Baiardo 28	Centro Sportivo Alfredo Monza - Palagems	41.943105	12.492673
148	15	IS1	Via del Baiardo 25	U.S.D. Tor Di Quinto - Centro Sportivo Testa Vittorio	41.942668	12.487975
150	15	IS1	Viale dello Stadio dei Marmi S.N.C.	Stadio dei Marmi - Foro Italico	41.934281	12.457353
160	15	IS1	Via della Camilluccia 120	Centro Sportivo Don Orione	41.933843	12.445312
217	15	IS1	Via Gussago S.N.C	San Crispino - ASD FC Roma Nord	41.997845	12.487205
230	15	IS1	Via Vittorio Trucchi 15	Centro Sportivo Gentili	41.992250	12.415720
232	15	IS1	Via Tenuta Piccirilli 107	Centro Sportivo Ernesto Dezi	42.018419	12.512314
236	15	IS1	Via di Santa Cornelia 238	Centro Sportivo L`Armata del Mare	42.023357	12.456497
261	15	IS1	Via Morro Reatino 49	ARCI UISP Cassia	41.974442	12.444403

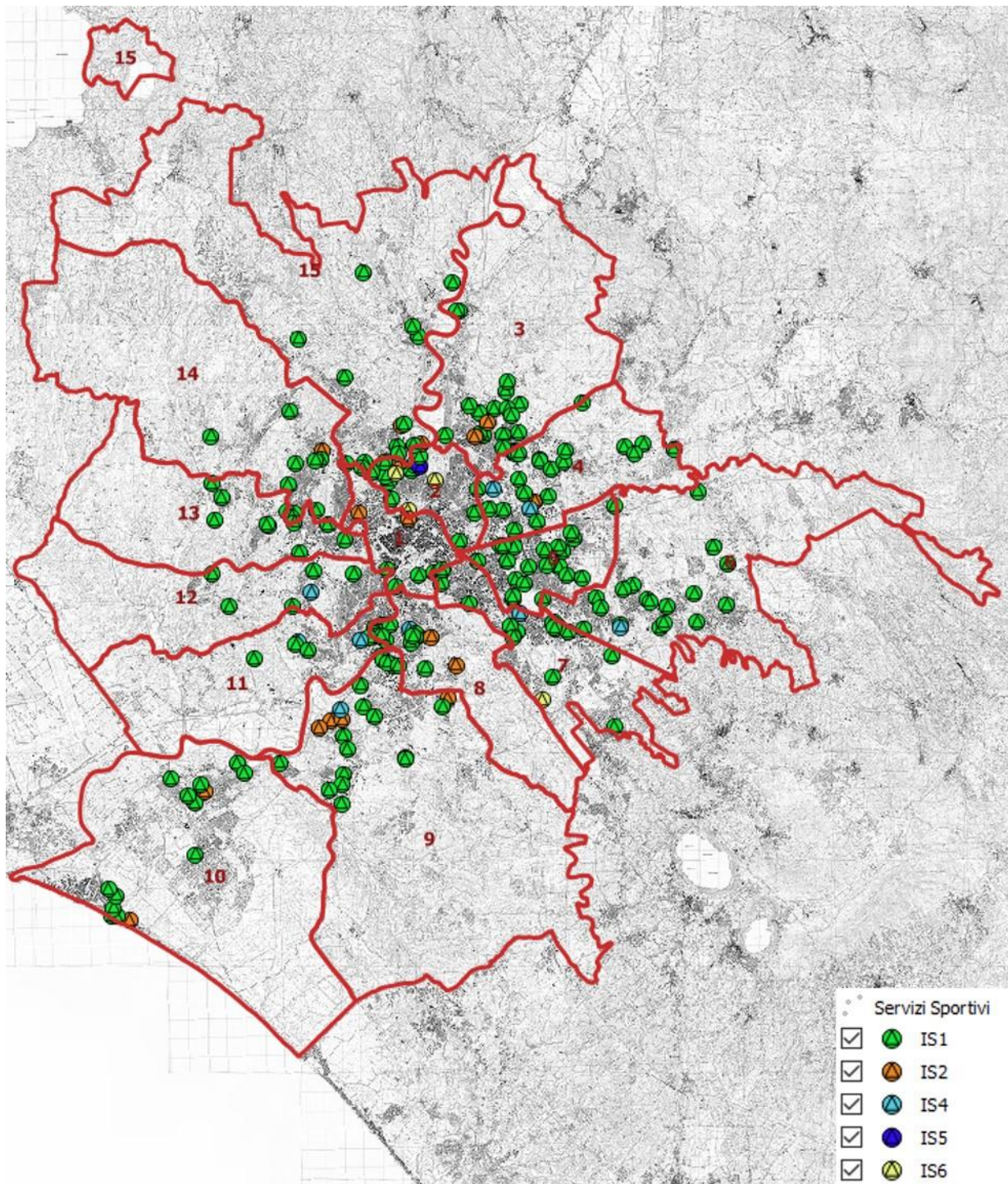


Fig. 8: Impianti sportivi

2.5 Servizi a rete e infrastrutture

2.5.1 Servizi a rete

Tab. 28: Quadro e referenti Enti Gestori dei Servizi a Rete

Enti Gestori Servizi	ID Tipo	Tipologia	Referente Operativo
ACEA ATO 2	SR1	Rete idrica	SALA OPERATIVO ACEA ATO
	SR6	Depurazione	
	SR7	Rete fognaria	
ITALGAS	SR3	Rete gas	CENTRALE OPERATIVA ROMA E CASTELLI
ARETI SPA	SR2	Rete elettrica	SALA OPERATIVO ACEA ELETTR.
ENEL	SR2	Rete gas	SALA OPERATIVA ENEL
AMA SPA	SR8	Smaltimento rifiuti	SALA OPERATIVA AMA
ANAS	SR9	Strade statali	SALA OPERATIVA ANAS
CITTÀ METROPOLITANA	SR11	Strade provinciali	SALA OPERATIVA POLIZIA PROVINCIALE

2.5.2 Principali vie di accesso

Tab. 29: Quantificazione rete stradale e ferroviaria

ID_tipologia	Tipologia	Elementi	Km
V1	Autostrada	Rete Lazio	121
V2	Strada Statale	Consolari	804
V3	Strada Regionale		
V4	Strada Provinciale	Grande viabilità	1.357
V5	Strada Locale	Stradario di Roma	9.262
V6	Ferrovia/metropolitane		294
Totale complessivo			11.838

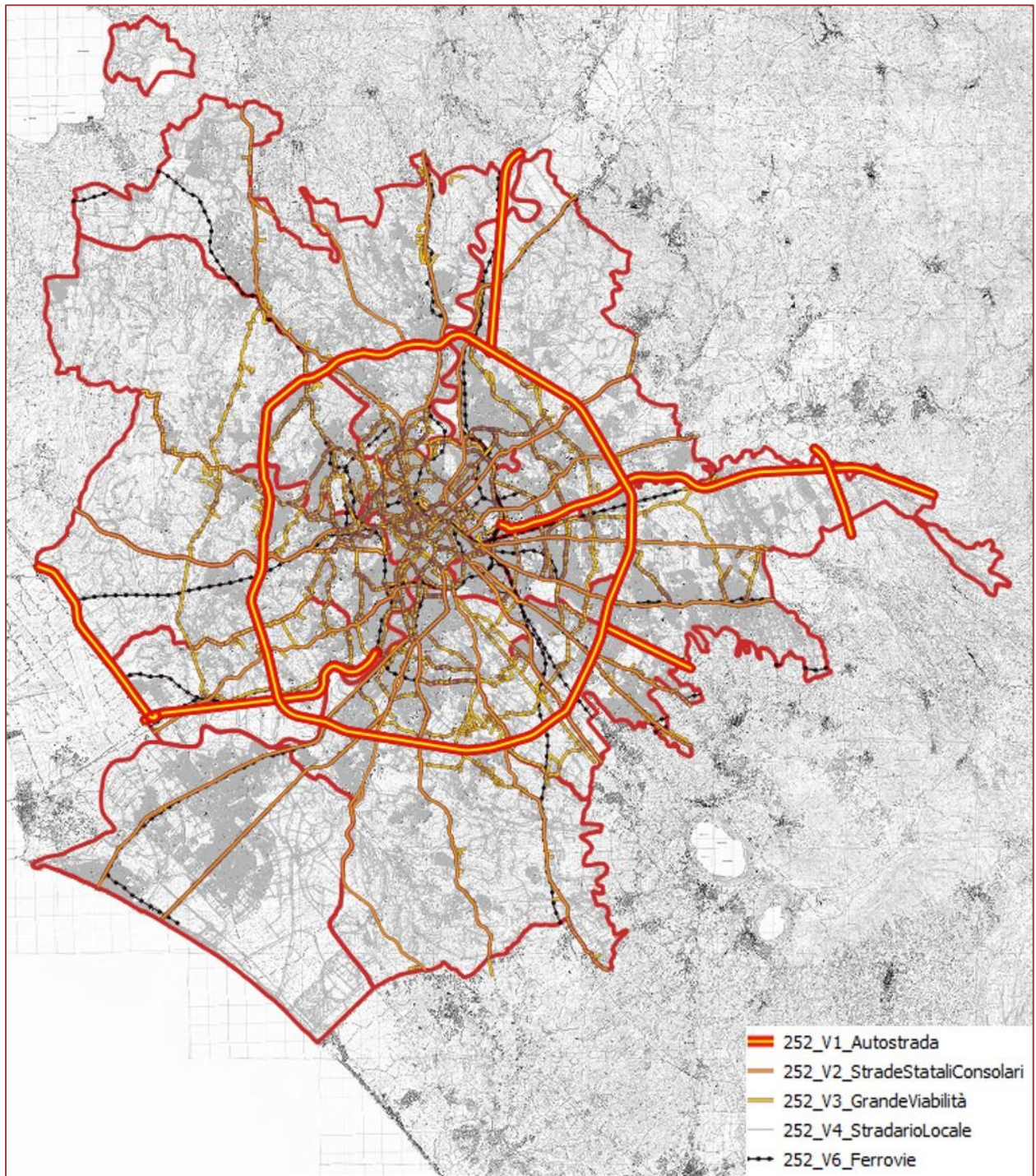


Fig. 9: Rete stradale

2.5.3 Stazioni, porti e aeroporti

Tab. 30: Quadro di sintesi stazioni, porti aeroporti

ID tipologia	Tipologia	Quantità
ST1	Stazioni ferroviarie FL1	17
ST1	Stazioni ferroviarie FL2	12
ST1	Stazioni ferroviarie FL3	18
ST1	Stazioni ferroviarie FL4	3
ST1	Stazioni ferroviarie FL5	6
ST1	Stazioni ferroviarie FL6	4
ST1	Stazioni ferroviarie FL7	3
ST1	Stazioni ferroviarie FL8	2
ST1	Stazioni metropolitana A	29
ST1	Stazioni metropolitana B	31
ST1	Stazioni metropolitana C	22
ST2	Porti	2
ST3	Aeroporti	2
Totale complessivo		151

2.5.4 Elementi critici

Tab. 31: Quadro di sintesi elementi critici sistema viale e ferroviario

ID tipo	Tipologia	Totale
ECF1	Galleria ferroviaria	76
ECF2	Ponte ferroviario	147
ECF3	Viadotto ferroviario	18
ECF4	Sottopasso ferroviario	7
ECV1	Galleria stradale	22
ECV2	Ponte stradale	1331
ECV3	Viadotto stradale	82
ECV4	Sottopasso stradale	304
Totale complessivo		1987

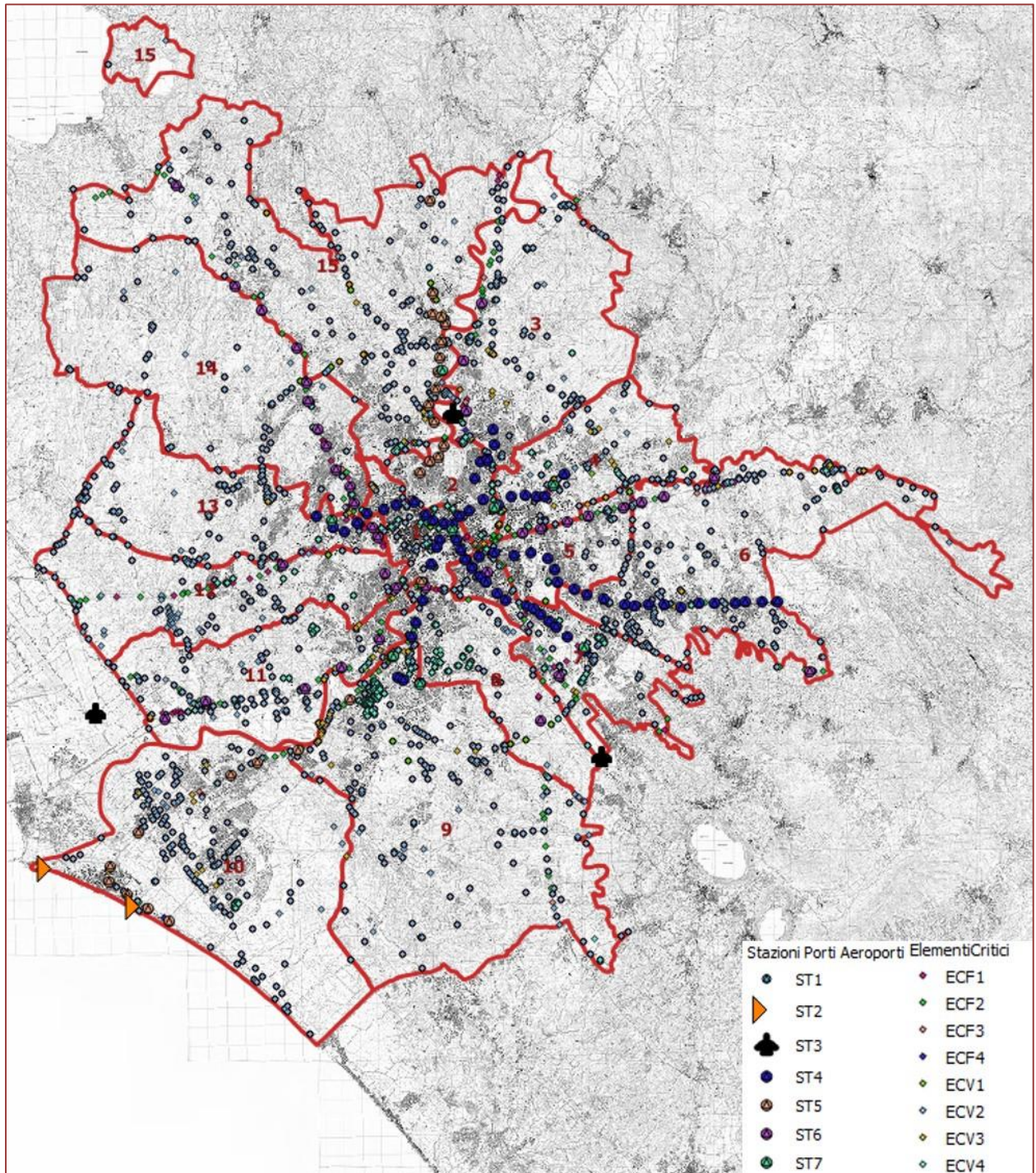


Fig. 10: Elementi critici

2.6 Edifici e attività strategici o rilevanti per le azioni di Protezione Civile

2.6.1 Edifici Strategici

Tab. 32: Quadro edifici strategici

COD	Tipologia	Note	Quantità
ES1	Municipi	Campidoglio e sedi amministrative dei municipi	16
ES2	Edifici Comunali	Altri edifici comunali, uffici tecnici dei municipi, dipartimenti di Roma Capitale	35
ES4	Caserme	FFAA	38
ES5	Edifici Istituzionali	Presidenza della Repubblica, Parlamento, Governo, Ministeri, Corte Costituzionale, Provincia, Regione, Prefettura	34
ES7	COC o COI	COC Porta Metronia, COC alternativo	2
ES8	Ambasciate	Ambasciate	112
ES9	Eliporti	Eliporti	60
ES10	Sedi Protezione Civile	Sedi Protezione Civile	4
ES11	Polizia Locale	Polizia Locale	21
ES12	Questure e Polizia di Stato	Questure e Polizia di Stato	51
ES13	Carabinieri	Carabinieri	86
ES14	Guardia di Finanza	Guardia di Finanza	16
ES15	Vigili del Fuoco	Vigili del Fuoco	20
ES16	Centri Produzione Radio-Televisivi	Centri Produzione Radio-Televisivi	5
Totale complessivo			500

Tab. 33: Elenco edifici strategici

ID	Mn	COD	Nome	Indirizzo	LAT	LON
1	1	ES1	Sede Municipio I	Via Petroselli 50	41.890086	12.480559
16	1	ES1	Campidoglio (Gabinetto, Direzione Generale, Ufficio Stampa, Assemblea)	Piazza Del Campidoglio 1	41.893029	12.483613
17	1	ES7	Centro Operativo Comunale	Piazza Di Porta Metronia 2	41.881788	12.496301
18	1	ES2	Dipartimento Organizzazione e Risorse Umane	Via del Tempio di Giove 3	41.891728	12.481425
21	1	ES2	Dipartimento Attività Culturali	Piazza Campitelli 7	41.892666	12.479242
22	1	ES2	Dipartimento Politiche Sociali	Viale Manzoni 16	41.895115	12.500656
25	1	ES2	Dipartimento Sviluppo Economico e Attività Produttive	Via de' Cerchi 6	41.888335	12.482526
27	1	ES2	Dipartimento Tutela Ambientale	Piazza di Porta Metronia 2	41.882333	12.494185
29	1	ES2	Dipartimento Sviluppo Infrastrutture e Manutenzione Urbana	Via Luigi Petroselli 45	41.890270	12.481096
30	1	ES2	Dipartimento Servizi Delegati	Via Luigi Petroselli 50	41.890495	12.480288
31	1	ES11	Comando Generale Polizia Locale	Via della Consolazione 4	41.891681	12.483692
32	1	ES2	Ufficio dell'Assemblea Capitolina	Via della Greca 5	41.887512	12.482245
33	1	ES2	Municipio II - Sede Distaccata	Circonvallazione Trionfale	41.910152	12.448957
46	1	ES11	Gruppo I - Trevi	Via della Greca 5	41.887433	12.482517
47	1	ES11	Gruppo I - Trevi	Viale Trastevere 18	41.888457	12.473668
48	1	ES11	Gruppo I - Prati	Via del Falco 6	41.904863	12.459653
50	1	ES11	Gruppo II - Sapienza	Via Goito 35	41.905679	12.500774
67	1	ES13	Comando 2 Divisione Podgora	Via Garibaldi 41	41.890143	12.465801
68	1	ES13	Comando Regionale Carabinieri Lazio	Piazza del Popolo 6	41.910852	12.475329
69	1	ES13	Comando Provinciale	Piazza S. Lorenzo in Lucina 6	41.903252	12.478222
70	1	ES13	Gruppo Roma	Via XXIV Maggio 13	41.898554	12.486972
73	1	ES13	Compagnia Centro e Stazione Macao	Via Mentana 6	41.906999	12.503495
78	1	ES13	Compagnia e Stazione Piazza Dante	Via Tasso,12	41.891499	12.505185
79	1	ES13	Compagnia e Stazione S. Pietro	Via Muzio Clementi 39	41.906250	12.472038
80	1	ES13	Compagnia e Staz. Trastevere	Via Emilio Morosini 24	41.886102	12.470253
81	1	ES13	Compagnia e Stazione Trionfale	Via I. Goiran 1	41.921117	12.454317
85	1	ES13	Stazione- Aventino	Via Nerini 26	41.880189	12.480785
90	1	ES13	Stazione- Celio	Via Annia 44	41.887683	12.495959
104	1	ES13	Stazione- Macao	Via Mentana 6	41.907033	12.503773
115	1	ES13	Stazione- Piazza Dante	Via Tasso 12	41.891695	12.505147
116	1	ES13	Stazione- Piazza Farnese	Via Trinità de Pellegrini	41.893353	12.472299
117	1	ES13	Comando - Piazza Venezia	Via C. Battisti 6	41.896880	12.482277

ID	Mn	COD	Nome	Indirizzo	LAT	LON
130	1	ES13	Stazione- San Lorenzo in Lucina	Piazza San Lorenzo in Lucina 6	41.903184	12.477994
134	1	ES13	Stazione- Scalo Termini (Nucleo)	Via Marsala 71	41.901790	12.503534
143	1	ES13	Stazione- Trastevere	Via E. Morosini 24	41.886194	12.468896
145	1	ES13	Stazione- Via Vittorio Veneto	Via Boncompagni31	41.908147	12.493291
150	1	ES13	Stazione- Viminale	Via XXIV Maggio23	41.897607	12.486659
152	1	ES12	Questura Roma	Via San Vitale 15	41.900772	12.491700
153	1	ES12	Commissariato Trevi Campo Marzio	Piazza del Collegio Romano 3	41.897633	12.480140
167	1	ES12	Commissariato Prati	Via Ruffini 1	41.915998	12.465559
172	1	ES12	Commissariato Borgo XVIII	Piazza Cavour 3	41.904876	12.468327
174	1	ES12	Commissariato Castro Pretorio I	Via Toscana 5	41.908268	12.491599
177	1	ES14	Zona Medio-Tirrenica	Via Sicilia 178	41.909621	12.496012
186	1	ES14	4 Gruppo-7 Compagnia	Via Venti Settembre 97	41.905136	12.494645
191	1	ES14	Nuceo C.Le di Polizia Tributaria	Via dell'Olmata 45	41.896856	12.497966
201	1	ES5	Presidenza della Repubblica - Palazzo del Quirinale	Piazza del Quirinale	41.900000	12.486430
202	1	ES5	Senato della Repubblica - Palazzo Madama	Piazza Madama	41.898977	12.474240
203	1	ES5	Camera dei Deputati - Palazzo Montecitorio	Piazza di Montecitorio	41.901095	12.478761
204	1	ES5	Governo - Palazzo Chigi	Piazza Colonna 370	41.901181	12.479800
205	1	ES5	Ministero Interno	Piazza del Viminale 1	41.899362	12.493790
206	1	ES5	Dipartimento per i Rapporti con il Parlamento	Largo Chigi 19	41.901490	12.480846
207	1	ES5	Dipartimento per la Semplificazione e la Funzione Pubblica	Corso Vittorio Emanuele II 116	41.896301	12.475185
208	1	ES5	Dipartimento Affari Regionali e Autonomie Locali	Via della Stamperia 8	41.901474	12.483223
209	1	ES5	Prefettura di Roma	Via IV Novembre 119	41.896586	12.483753
210	1	ES5	Palazzo Città Metropolitana (PROV.)	Via IV Novembre 119	41.896402	12.484148
211	1	ES12	Commissariato Celio I	Via Marco Aurelio 35	41.888094	12.495295
212	1	ES12	Commissariato Trastevere I	Via San Francesco Ripa 64	41.886138	12.472583
215	1	ES12	Commissariato RAI	Viale Giuseppe Mazzini14	41.917601	12.466384
221	1	ES12	Commissariato Viminale	Via Farini 40	41.898746	12.499162
228	1	ES12	Commissariato Esquilino	Via Petrarca 7	41.892024	12.505198
234	1	ES12	Compartimento Polizia Ferroviaria Roma	Via Giolitti 42	41.898420	12.504196
236	1	ES12	Sottosezione Polizia Ferroviaria Roma Ostiense	Piazzale dei Partigiani	41.873402	12.484557
240	1	ES12	Reparto Polizia a cavallo	Via Anicia 23	41.885980	12.474202
242	1	ES5	Ministero della Giustizia	Via Arenula 70	41.892507	12.474643

ID	Mn	COD	Nome	Indirizzo	LAT	LON
243	1	ES5	Ministero della Difesa - Esercito	Via XX Settembre 123	41.902750	12.492268
246	1	ES5	Ministero dell'Economia e delle Finanze	Via XX Settembre 97	41.906259	12.497529
247	1	ES5	Ministero dello Sviluppo Economico	Via Molise 2	41.905504	12.488529
248	1	ES5	Ministero delle Politiche Agricole Alimentari e Forestali	Via Venti Settembre 20	41.905153	12.494866
253	1	ES5	Ministero del Lavoro e delle Politiche Sociali	Via Vittorio Veneto 56	41.906001	12.488719
254	1	ES5	Ministero dei Beni e delle Attività Culturali e del Turismo	Via del Collegio Romano 27	41.898065	12.480399
255	1	ES5	Ministero dell'istruzione, dell'Università e della Ricerca	Viale Trastevere 76	41.884838	12.470234
256	1	ES5	Ministero della Salute	Lungotevere Ripa 1	41.889070	12.477977
262	1	ES10	Dipartimento della Protezione Civile	Via Ulpiano 11	41.904165	12.471866
265	1	ES5	Ministero Sviluppo Economico	Largo Pietro Di Brazzà 83	41.900031	12.483651
266	1	ES5	Ministero dell'interno	Via del Castro Pretorio 5	41.901427	12.505790
267	1	ES5	Ministero dello Sviluppo Economico	Via Sallustiana 53	41.906879	12.493101
278	1	ES15	Distaccamento VV.F. Centro Prati	Via Caposile 2	41.918692	12.463972
279	1	ES15	Dipartimento VV.F. - Uffici	Via Cavour 5	41.900598	12.499338
288	1	ES15	Roma Comando VV.F.	Via Genova 1	41.899960	12.491040
290	1	ES15	Ostiense	Via Marmorata 13	41.878333	12.479077
298	1	ES8	Angola	Via Druso 39	41.882048	12.498123
300	1	ES8	Argentina	Piazza dell' Esquilino 2	41.898748	12.497216
306	1	ES8	Brasile	Piazza Navona 14	41.898056	12.472808
308	1	ES8	Burkina Faso	Via Venti Settembre 86	41.908081	12.499583
309	1	ES8	Burundi	Via Enrico Accini 63	41.916738	12.452522
312	1	ES8	Ceca Repubblica	Via dei Gracchi 332	41.909413	12.468312
315	1	ES8	Cipro	Via Ludovisi 35	41.906978	12.488447
321	1	ES8	Cuba	Via Licinia, 7	41.881983	12.484849
330	1	ES8	Federazione Russa	Via Gaeta 5	41.906535	12.503923
333	1	ES8	Francia	Piazza Farnese 67	41.894735	12.470931
335	1	ES8	Germania	Via S. Martino della Battaglia 4	41.906839	12.504209
336	1	ES8	Georgia	Corso Vittorio Emanuele II 21	41.895983	12.478239
339	1	ES8	Giappone	Via Sella 60	41.907205	12.495905
341	1	ES8	Gran Bretagna	Via Venti Settembre 80	41.908307	12.501042
347	1	ES8	India	Via Venti Settembre 5	41.902540	12.491511
348	1	ES8	Indonesia	Via Campania 55	41.910512	12.493547
351	1	ES8	Irlanda	Via Giacomo Medici 1	41.887859	12.464195

ID	Mn	COD	Nome	Indirizzo	LAT	LON
358	1	ES8	Lussemburgo	Via S. Croce in Gerusalemme 90	41.891146	12.510303
361	1	ES8	Malta	Lungotevere Marzio 12	41.903000	12.473432
366	1	ES8	Mozambico	Via Corridoni 14	41.920892	12.460970
368	1	ES8	Nicaragua	Via Ruffini 2	41.915996	12.466031
369	1	ES8	Nigeria	Via Orazio 14	41.906467	12.466523
370	1	ES8	Norvegia	Via Terme Deciane 7	41.883235	12.484719
375	1	ES8	Panama	Largo di Torre Argentina 11	41.896229	12.476852
376	1	ES8	Paraguay	Via Firenze 43	41.900672	12.494817
385	1	ES8	Spagna	Largo Fontanella Borghese 19	41.903719	12.476443
386	1	ES8	Stati Uniti d'America	Via Vittorio Veneto 119	41.906866	12.490677
394	1	ES8	Turchia	Via Palestro, 28	41.906417	12.502986
397	1	ES8	Uruguay	Via V. Veneto 183	41.908625	12.489372
401	1	ES8	Zambia	Via E. Q. Visconti 8	41.907976	12.471661
402	1	ES8	Zimbabwe	Via Virgilio 8	41.907860	12.465792
407	1	ES16	Sede Legale Rai	Viale Mazzini 14	41.917601	12.466384
408	1	ES16	Centro di Produzione Radiofonica RAI	Via Asiago 10	41.919315	12.462894
409	1	ES16	Centro di Produzione Televisiva RAI	Via Teulada 66	41.920107	12.455104
418	1	ES4	Istituto Storico e di Cultura dell'Arma del Genio	Lungotevere della Vittoria 31	41.923115	12.460713
419	1	ES4	Policlinico Militare di Roma	Piazza Celimontana 50	41.886812	12.495963
425	1	ES4	Comando Logistico dell'esercito - Dipartimento di Sanita' - Commissione Medica Interforze di 2^ Istanza Di Roma	Via Dei Santi Quattro, 19	41.888070	12.499363
432	1	ES4	Matricola Esercito	Via Marsala 104	41.900390	12.505520
435	1	ES4	Centro Unico Stipendiale Esercito	Via Sforza 17	41.895729	12.495905
439	1	ES4	Stato Maggiore dell'Esercito	Via Venti Settembre 123	41.902724	12.492070
442	1	ES4	Centro Documentale Roma	Via Damiana 1	41.911556	12.463186
443	1	ES4	Centro di Selezione VFP1 - Roma	Via Gen. Carlo Alberto dalla Chiesa 2	41.911135	12.461505
449	1	ES4	Polo di Mantenimento dei Mezzi di Telecomunicazione, Elettronici ed Optoelettronici	Viale Angelico 19	41.912608	12.457897
454	1	ES9	Ospedale Bambin Gesù'	Giardino alla Francese SCV - Città del Vaticano	41.902010	12.446471
462	1	ES9	Eliporto Vaticano	Giardino alla Francese SCV - Città del Vaticano	41.902010	12.446471
463	1	ES9	Basilica S. Maria Maggiore	Piazzale antistante	41.898223	12.497692
464	1	ES9	Basilica San Giovanni	Piazzale antistante	41.885983	12.507336

ID	Mn	COD	Nome	Indirizzo	LAT	LON
470	1	ES9	Circo Massimo	Via del Circo Massimo	41.887087	12.483801
471	1	ES9	Stadio delle Terme di Caracalla	Largo delle Vittime del Terrorismo	41.881686	12.491291
508	1	ES2	Ragioneria Generale e Avvocatura Capitolina	Via del Tempio di Giove 21	41.892308	12.482808
512	1	ES2	Dipartimento Turismo - Formazione Professionale e Lavoro	Via di San Basilio 51	41.904985	12.489961
513	1	ES2	Sovrintendenza	Piazza Lovatelli 35	41.893445	12.478564
2	2	ES1	Sede Municipio II	Via Tripoli 136	41.929031	12.517184
34	2	ES2	Municipio II - Sede Distaccata	Via Dire Daua 11	41.929907	12.518906
49	2	ES11	Gruppo II - Parioli	Viale Parioli 202	41.929672	12.485319
66	2	ES13	Comando Generale Arma Carabinieri	Viale Romania 45	41.926461	12.493318
77	2	ES13	Compagnia Parioli	Via G. Castellini 28	41.927942	12.490179
99	2	ES13	Stazione- Flaminia	Via Pietro da Cortona 5	41.922140	12.470415
113	2	ES13	Stazione- Parioli	Via G. Castellini, 28	41.927924	12.490193
114	2	ES13	Stazione- Piazza Bologna	Via A. Gallonio 2	41.913668	12.518165
126	2	ES13	Stazione- Salaria	Via Clitunno 20	41.920368	12.502622
129	2	ES13	Stazione- San Lorenzo	Via dei Volsci 112	41.898461	12.515871
146	2	ES13	Stazione- Viale Eritrea	Via Canterno 1	41.927502	12.514619
148	2	ES13	Stazione- Viale Libia	Via San Siricio 7	41.933573	12.510036
154	2	ES12	Commissariato Salario Parioli II	Via Guido d'Arezzo 22	41.921278	12.492527
155	2	ES12	Commissariato Porta Pia III	Via Forlì 26	41.909966	12.514740
175	2	ES14	Comando Generale	Viale XXI Aprile	41.917112	12.520485
176	2	ES14	Uff. del Generale di Divisione	Piazza del Campidano	41.916383	12.522808
195	2	ES14	Scuola di Polizia Tributaria	Piazza Mariano Armellini 20	41.918308	12.522912
216	2	ES12	Commissariato San Lorenzo III .	Piazzale del Verano 11	41.900549	12.517585
217	2	ES12	Commissariato Vescovio II .	Via Acherusio 87	41.927863	12.512557
220	2	ES12	Commissariato Sant'Ippolito V .	Via Di Villa Ricotti 40	41.915215	12.519854
224	2	ES12	Commissariato Villa Glori II .	Via Guidubaldo del Monte 52	41.927828	12.479350
235	2	ES12	Sottosezione Polizia Ferroviaria Roma Tiburtina	P.le Stazione Tiburtina	41.910979	12.529633
244	2	ES5	Palazzo dell'aeronautica	Viale dell'Università	41.902013	12.508044
245	2	ES5	Palazzo Marina	Lungotevere delle Navi	41.915506	12.471697
250	2	ES5	Ministero delle Infrastrutture e dei Trasporti	Via Nomentana 2	41.908877	12.504185
268	2	ES5	Presidenza del Consiglio dei Ministri	Via Po 14	41.912560	12.493855
271	2	ES15	Fluviale Distaccamento Portuale VV.F.	Lungotevere A. Da Brescia 15	41.914462	12.472009
295	2	ES8	Afghanistan	Via Nomentana 120	41.920138	12.517595

ID	Mn	COD	Nome	Indirizzo	LAT	LON
296	2	ES8	Albania	Via Asmara 9	41.925325	12.521514
297	2	ES8	Algeria	Via Bartolomeo Eustachio 22	41.912487	12.509653
299	2	ES8	Arabia Saudita	Via P. Raimondi 14	41.916773	12.492071
301	2	ES8	Australia	Antonio Bosio 5	41.916792	12.513974
302	2	ES8	Austria	Via Pergolesi 3	41.917314	12.492482
303	2	ES8	Bangladesh	Via Bertoloni 14	41.921746	12.491085
304	2	ES8	Belgio	Via Giuseppe de Notaris 6	41.919862	12.481379
305	2	ES8	Bolivia	Via Brenta 2	41.918968	12.501953
307	2	ES8	Bulgaria	Via Rubens 21	41.923825	12.475744
310	2	ES8	Camerun	Viale Regina Margherita 42	41.918573	12.499347
311	2	ES8	Canada	Via Salaria 243	41.922140	12.501326
313	2	ES8	Cile	Via Po 23	41.914003	12.494616
314	2	ES8	Cina	Via Bruxelles 56	41.922835	12.499629
316	2	ES8	Colombia	Via Pisanelli 4	41.913827	12.473041
317	2	ES8	Congo	Via Ombrone 8	41.917769	12.503286
318	2	ES8	Corea	Via B. Oriani 30	41.927535	12.485223
319	2	ES8	Costa D'avorio	Via Guglielmo Saliceto 6	41.911572	12.507331
322	2	ES8	Danimarca	Via dei Monti Parioli 50	41.922652	12.478021
323	2	ES8	Domenicana Repubblica	Via Pisanelli 1	41.913385	12.473162
324	2	ES8	Ecuador	Via Antonio Bertoloni 8	41.921393	12.491218
325	2	ES8	Egitto	Via Salaria 265	41.925265	12.504383
326	2	ES8	El Salvador	Via Castellini 13	41.927017	12.490044
328	2	ES8	Etiopia	Via Vesalio 16	41.911667	12.506592
329	2	ES8	Serbia E Montenegro	Via Monti Parioli 20	41.922578	12.476943
332	2	ES8	Finlandia	Via Lisbona 3	41.924857	12.496047
334	2	ES8	Gabon	Via San Marino 36	41.922184	12.512517
337	2	ES8	Ghana	Via Ostriana 4	41.930697	12.511870
338	2	ES8	Giamaica	Via Sgambati 1	41.913242	12.493760
340	2	ES8	Giordania	Via G. Marchi 1	41.919213	12.518475
342	2	ES8	Grecia	Via G. Rossini 4	41.921922	12.492534
344	2	ES8	Guinea	Via Ristori 9	41.929077	12.493864
345	2	ES8	Haiti	Via di Villa Patrizi 7	41.909540	12.506454
346	2	ES8	Honduras	Via G.B. Vice 40	41.912466	12.474488
349	2	ES8	Iran	Via Nomentana 361	41.923930	12.520159
352	2	ES8	Israele	Via M. Mercati 12	41.919513	12.484071
353	2	ES8	Kuwait	Via Archimede 124	41.925275	12.479238
354	2	ES8	Lesotho	Via Serchio 8	41.918578	12.504648
355	2	ES8	Libano	Via Carissimi 38	41.919066	12.490909
356	2	ES8	Libia	Via Nomentana 365	41.924346	12.519925
357	2	ES8	Lituania	Via di Villa Grazioli 9	41.921834	12.499483
360	2	ES8	Malaysia	Via Nomentana 297	41.916911	12.512238

ID	Mn	COD	Nome	Indirizzo	LAT	LON
362	2	ES8	Marocco	Via Brenta 12	41.918268	12.502669
363	2	ES8	Mauritania	Via Paisiello 26	41.918951	12.493220
364	2	ES8	Messico	Via Spallanzani 16	41.913024	12.509492
365	2	ES8	Monaco	Via Bertoloni 36	41.923830	12.487525
367	2	ES8	Myanmar	Viale di Villa Grazioli 29	41.922713	12.498331
371	2	ES8	Nuova Zelanda	Via Clitunno 44	41.918376	12.505365
373	2	ES8	Paesi Bassi	Via M. Mercati 8	41.919413	12.485006
377	2	ES8	Polonia	Via Rubens 20	41.923527	12.475327
378	2	ES8	Portogallo	Via Guido d'Arezzo 5	41.920210	12.493877
379	2	ES8	Romania	Via Tartaglia 36	41.924149	12.488260
380	2	ES8	San Marino	Via Eleonora Duse 35	41.929771	12.491449
381	2	ES8	Perù	Via F. Siacci 2	41.922361	12.487824
382	2	ES8	Santa Sede	Via Po 27	41.915747	12.495743
384	2	ES8	Slovenia	Via Salaria 222	41.918486	12.497817
387	2	ES8	Sud Africa	Via Tanaro 14	41.918192	12.501888
388	2	ES8	Sudan	Via Panama 48	41.923828	12.495147
389	2	ES8	Svezia	Piazza Rio di Janeiro 3	41.912489	12.508198
390	2	ES8	Svizzera	Via B. Oriani 61	41.926600	12.484998
392	2	ES8	Thailandia	Via Nomentana 132	41.921214	12.518283
393	2	ES8	Tunisia	Via Asmara 7	41.925754	12.520762
395	2	ES8	Ucraina	Via G. d'Arezzo 9	41.920414	12.493609
396	2	ES8	Ungheria	Via dei Villini 12	41.910555	12.505325
398	2	ES8	Venezuela	Via Tartaglia 11	41.924741	12.487737
400	2	ES8	Yemen	Via Antonio Bosio 10	41.916186	12.514049
403	2	ES8	Sri Lanka	Via Adige 2	41.922045	12.501611
404	2	ES8	Costa Rica	Viale Parioli 41	41.924193	12.489785
405	2	ES8	Senegal	Via Bruxelles 61	41.923266	12.500124
406	2	ES8	Qatar	Via A. Bosio 14	41.915788	12.514140
413	2	ES4	Stato Maggiore della Marina)	Piazza della Marina 4	41.915950	12.473950
414	2	ES4	Stato Maggiore Aeronautica	Viale dell'Università 4	41.904092	12.511123
415	2	ES4	Organo Centrale di Sicurezza dell'Aeronautica Militare	Viale Piero Gobetti 4	41.901217	12.509419
431	2	ES4	Comando C4 Esercito	Via Guido Reni 22	41.927520	12.464080
433	2	ES4	Comando Logistico Dell'esercito	Via Nomentana 274	41.927957	12.525814
434	2	ES4	Comando Militare Della Capitale	Via Scipio Slataper 2	41.925374	12.492478
445	2	ES4	Raggruppamento Logistico Centrale	Viale Castro Pretorio 123	41.907285	12.505330
453	2	ES9	Ospedale Umberto I	Viale Castro Pretorio 123	41.907464	12.506619
466	2	ES9	Galoppatoio	Piazza di Siena	41.913590	12.487129
467	2	ES9	Caserma Macao	Viale Castro Pretorio 123	41.907464	12.506619
478	2	ES9	Centro di Preparazione Olimpica "Giulio Onesti"	Largo Giulio Onesti 1	41.938120	12.493268

ID	Mn	COD	Nome	Indirizzo	LAT	LON
494	2	ES9	Club Calcio Artiglio	Via Boemondo 7	41.910756	12.527095
3	3	ES1	Sede Municipio III	Piazza Sempione 15	41.935965	12.534957
35	3	ES2	Municipio III - Direzione Tecnica	Via Flavio Andò 12	41.966831	12.521367
36	3	ES2	Municipio III - Direzione Tecnica	Via Umberto Fracchia 45	41.952912	12.550253
51	3	ES11	Gruppo III Nomentano	Via Flavio Andò 6	41.966534	12.521376
75	3	ES13	Compagnia Monte Sacro e Stazione Talenti	Via Federico de Roberto 20	41.950909	12.548328
95	3	ES13	Stazione- Città Giardino	Via E. Vigese 8	41.931634	12.536670
98	3	ES13	Stazione- Fidene	Via Monte Urano 80	41.981644	12.513952
110	3	ES13	Stazione- Nuovo Salario	Via Vaglia 48	41.950706	12.515360
135	3	ES13	Stazione- Settebagni	Via Salaria 1430	42.006435	12.518777
178	3	ES14	9 Legione - 1 Gruppo	Via Nomentana 591	41.933165	12.529037
193	3	ES14	Servizio Centrale Di Investigazione	Via Giacomo Brodolini 6	41.961740	12.527217
198	3	ES14	2 Reparto Atleti Fiamme Gialle	Via Castiglion Fiorentino 50	41.977029	12.505648
222	3	ES12	Commissariato Fidene Serpentara .	Via Franco Enriquez 18	41.964928	12.529136
238	3	ES12	Sottosezione Polizia Stradale Settebagni	Via Salaria Km. 14+200	42.004797	12.518271
283	3	ES15	Nomentano Distaccamento VV.F. Centro	Via Ettore Romagnoli 31	41.941252	12.546768
411	3	ES16	Centro di Produzione Televisiva RAI Fabrizio Frizzi	Via Ettore Romagnoli 30	41.941163	12.547540
469	3	ES9	Aeroporto Urbe	Via Salaria 825	41.954396	12.502502
488	3	ES9	Polisportiva delle Vittorie	Piazzale Ennio Flaiano 21	41.959571	12.539089
500	3	ES9	Area di servizio Settebagni	Raccordo Anulare Settebagni	41.973069	12.546713
516	3	ES9	Base HEMS	Via Salaria 2061	42.047783	12.568434
4	4	ES1	Sede Municipio IV	Via Tiburtina 1163	41.933337	12.599228
37	4	ES2	Municipio IV - Direzione Tecnica	Via San Romano 14	41.907202	12.538056
38	4	ES2	Municipio IV - Direzione Tecnica	Via del Frantoio 46	41.912546	12.561768
40	4	ES2	Municipio VI - Direzione Tecnica	Via Scorticabove 77	41.935958	12.586750
52	4	ES11	Gruppo IV Tiburtino	Via Filippo Fiorentini 7	41.909666	12.555645
87	4	ES13	Stazione- Casalbertone	Via E. Cosenz 48	41.896490	12.536438
127	4	ES13	Stazione- San Basilio	Via Casale di San Basilio 201	41.934864	12.583147
136	4	ES13	Stazione - Settecamini	Via Rubellia 6	41.940284	12.623477
137	4	ES13	Stazione - Tiburtino III	Via Tiburtina 800	41.912312	12.553985
157	4	ES12	Commissariato San Basilio V	Via Arena 7	41.947330	12.571514
251	4	ES5	Ministero delle Infrastrutture e dei Trasporti	Via G. Acaraci 36	41.922681	12.529081
264	4	ES10	Dipartimento della Protezione Civile -Sede dei Mezzi	Via Affile 142	41.926399	12.623435
426	4	ES4	Comando Brigata Meccanizzata "Granatieri di Sardegna"	Via del Forte di Pietralata 7	41.922060	12.547080

ID	Mn	COD	Nome	Indirizzo	LAT	LON
437	4	ES4	Reparto Comando E Supporti Tattici "Granatieri di Sardegna"	Via Tiburtina 780	41.912651	12.555851
458	4	ES9	Ospedale Sandro Pertini	Via dei Monti Tiburtini 385	41.919348	12.539740
492	4	ES9	Associazione Sportiva Dilettantistica T5	Via Tiburtina 1051	41.933996	12.582472
493	4	ES9	Vigor Sporting Center	Via Grotta di Gregna 100	41.905371	12.564169
5	5	ES1	Sede Municipio V	Via Torre Annunziata 1	41.890950	12.549222
39	5	ES2	Municipio V - Direzione Tecnica	Via Perlasca 39	41.901208	12.571402
53	5	ES11	Gruppo V Prenestino	Via Torre Annunziata 1	41.890967	12.549378
54	5	ES11	Gruppo V Casilino	Via Palmiro Togliatti 985	41.893335	12.574339
71	5	ES13	Compagnia Casilina - Stazione Tor Tre Teste	Via Aldo Balma 15	41.889149	12.587682
83	5	ES13	Stazione- Alessandrina	Via della Bella Villa 38	41.873814	12.576337
91	5	ES13	Stazione- Centocelle	Via dei Pini 41	41.887162	12.570266
93	5	ES13	Stazione- Ciampino	Via F. Baracca 17	41.879303	12.542711
122	5	ES13	Stazione- Prenestina	Via Prenestina 376	41.891813	12.531854
124	5	ES13	Stazione Quadraro	Via dei Quintili 130	41.868199	12.546487
141	5	ES13	Stazione- Torpignattara	Via B. Bordoni 42	41.881572	12.541669
142	5	ES13	Stazione- Tor Sapienza	Via degli Armenti 90	41.905477	12.592042
147	5	ES13	Stazione- Tor Tre Teste	Via A. Balma 15	41.889104	12.587773
158	5	ES12	Commissariato Porta Maggiore	Via G. De Agostini 50	41.886798	12.530846
192	5	ES14	Nuceo C.Le di Polizia Valutaria	Via Raffaele Corsi	41.909753	12.594609
199	5	ES14	Centro Reclutamento	Via della Batteria di Porta Furba 34	41.870642	12.541173
200	5	ES14	Poliambulatorio GDF	Via Marcello Boglione 84	41.899933	12.611883
223	5	ES12	Commissariato Torpignattara VI	Via G. dall' Oro 14	41.877045	12.550123
229	5	ES12	Commissariato Prenestino VII	Via R. Le Petit 99	41.888726	12.585546
230	5	ES12	Questura Roma Divisione Stranieri	Via Teofilo Patini 23	41.907849	12.583514
231	5	ES12	Sezione Polizia Stradale Roma	Via Magnasco 60	41.908888	12.584819
232	5	ES12	Questura di Roma - Ufficio Servizi Tecnico Logistici - V Sezione Motorizzazione	Via Alvari 48	41.910040	12.585743
277	5	ES15	La Rustica Distaccamento VV.F. Centro	Via A. Vertunni 98	41.909593	12.614076
417	5	ES4	Comando Aeronautica Militare - Comando Squadra Aerea - Comando Logistico	Via di Centocelle 301	41.869593	12.559183
475	5	ES9	Aeroporto F. Baracca	Via di Centocelle	41.868716	12.559353
480	5	ES9	Cisco collatino-Centro Superga	Via dei Gordiani 193	41.884528	12.553670
486	5	ES9	ASD Certosa Calcio	Via di Centocelle 246	41.871291	12.551015
491	5	ES9	Savio	Via Norma 5	41.888403	12.546942
518	5	ES9	Elisuperficie occasionale	GRA Casilina Int	41.877764	12.607754
6	6	ES1	Sede Municipio VI	Viale Duilio Cambellotti 11	41.869708	12.633058

ID	Mn	COD	Nome	Indirizzo	LAT	LON
55	6	ES11	Gruppo VI Torri	Via Fernando Conti 101	41.868997	12.633566
102	6	ES13	Stazione- Giardinetti	Via Casilina 1200	41.864757	12.603220
133	6	ES13	Stazione- San Vittorino Romano	Via Pio Bruno Lanteri 5	41.913764	12.792654
139	6	ES13	Stazione- Tor Bella Monica	Via D. Parasacchi	41.866146	12.631639
160	6	ES12	Commissariato Casilino Nuovo VIII	Via delle Alzavole 47	41.874122	12.600878
173	6	ES12	Commissariato Casilino Nuovo VIII	Via delle Alzavole 47	41.874159	12.600626
183	6	ES14	3 Gruppo-5 Compagnia	Via Fortunato Depero 76	41.910239	12.620257
239	6	ES12	Sottosezione Autostradale Roma Est Lunghezza	Via di Lunghezza 800	41.925233	12.702352
441	6	ES4	11 Reggimento Trasporti "Flaminia	Via Casilina 1014	41.869263	12.583735
457	6	ES9	Ospedale Tor Vergata	Viale Oxford 81	41.857082	12.628091
501	6	ES9	Area di servizio circonvallazione orientale (Casilina)	Raccordo Anulare	41.875162	12.608120
7	7	ES1	Sede Municipio VII	Via Tommaso Fortificocca 71	41.853584	12.569463
56	7	ES11	Gruppo VII Appio	Via Macedonia 120	41.871991	12.512647
57	7	ES11	Gruppo VII Tuscolano	Piazza Cinecittà 11	41.853893	12.567958
84	7	ES13	Stazione- Appia	Via del Calice 54	41.833796	12.563116
94	7	ES13	Stazione- Cinecittà'	Via M. F. Nobiliore 133	41.861642	12.566157
125	7	ES13	Stazione- IV Miglio Appio	Via Galloro 25	41.840428	12.550814
128	7	ES13	Stazione- San Giovanni	Via Britannia 35	41.878929	12.508091
132	7	ES13	Stazione- San Sebastiano	Via Appia Antica 218	41.869707	12.502392
144	7	ES13	Stazione- Tuscolana	Via G. Mantellini 22	41.873835	12.515622
161	7	ES12	Commissariato Porta San Giovanni IX	Via Casalmonferrato 25	41.880947	12.519181
162	7	ES12	Commissariato Tuscolano X.	Via Marco V. Corvo 34	41.857681	12.558520
171	7	ES12	Commissariato Appio Nuovo XI	Via G. Botero 57	41.869896	12.524901
189	7	ES14	Gruppo Aeroporto-Ten.Ciampino	Via Mario Mameli	41.795062	12.591457
227	7	ES12	Commissariato Romanina .	Via Orazio Raimondo 36	41.848230	12.597443
269	7	ES15	Roma Nucleo Elicotteri VV.F.	Aerop. Ciampino Via Mario Mameli	41.795910	12.590000
273	7	ES15	Lazio Centro Regionale TIC VV.F.	Piazza Scilla 4	41.826967	12.562990
280	7	ES15	Comando Provinciale Vigli Del Fuoco Roma	Via del Calice 68	41.835694	12.562018
289	7	ES15	Distaccamento Aeroportuale VV.F Ciampino (Roma)	Via Mario De Bernardi	41.797900	12.590440
291	7	ES15	Tuscolano II	Via S. Curione 70	41.863825	12.554415
294	7	ES15	Tuscolano I	Via Tuscolana 126	41.881529	12.518415
416	7	ES4	Reparto Sistemi Informativi Automatizzati	Via Appia Pignatelli 123	41.838560	12.547170
420	7	ES4	2 Reparto Tecnico Comunicazioni - Squadriglia TIC Ciampino	Via Appia Nuova 1651	41.800020	12.593360
438	7	ES4	8 Reparto Infrastrutture	Via Todi 6	41.879247	12.528337

ID	Mn	COD	Nome	Indirizzo	LAT	LON
440	7	ES4	Centro Coordinamento Sicurezza dell'aeronautica Militare	Via Appia Nuova 1651	41.799662	12.590230
455	7	ES9	Ospedale San Giovanni	Via Farsalo 21	41.883414	12.504640
479	7	ES9	Calcetto Almas Roma	Via Demetriade 78	41.862126	12.536645
490	7	ES9	S.S. Romulea	Via Farsalo 21	41.883414	12.504640
507	7	ES9	Cinecittà Bettini	Via Quinto Publicio 39	41.857430	12.576984
8	8	ES1	Sede Municipio VIII	Via Benedetto Croce 50	41.841397	12.483703
19	8	ES2	Dipartimento Risorse Economiche	Via Ostiense 131	41.865750	12.480230
20	8	ES2	Dipartimento Patrimonio e Politiche Abitative	Piazza G. da Verrazzano 7	41.868876	12.487966
24	8	ES2	Dipartimento Mobilità e Trasporti	Via Capitan Bavastro 94	41.868769	12.492637
28	8	ES2	Dipartimento Servizi Educativi e Scolastici	Via Capitan Bavastro 94	41.868630	12.492052
41	8	ES2	Municipio VIII - Direzione Tecnica	Largo Sette Chiese 23	41.860147	12.486929
58	8	ES11	Gruppo VIII Tintoretto	Via Aldo Ballarin 102	41.838416	12.495445
100	8	ES13	Stazione- Garbatella	Via Luigi Orlando 6	41.862143	12.482524
131	8	ES13	Stazione- San Paolo	Vicolo di Grotta Perfetta 9	41.857216	12.479814
163	8	ES12	Commissariato C. Colombo XI	Via G. Maria Percoto 8	41.865457	12.491877
219	8	ES12	Commissariato Tor Carbone .	Via di Grotta Perfetta 635	41.832473	12.515334
249	8	ES5	Ministero dell'Ambiente e della Tutela del Territorio e del Mare	Via Cristoforo Colombo 44	41.868613	12.495360
259	8	ES5	Palazzo della Regione	Via Rosa Raimondi Garibaldi 7	41.859822	12.494330
282	8	ES15	Roma Nucleo Sommozzatori VV.F.	Via del Porto Fluviale 73	41.871952	12.473061
427	8	ES4	4 Reparto Tecnico Manutentivo - Gruppo Rifornimenti	Via della Stazione di Torricola 10	41.809481	12.556762
461	8	ES9	Ospedale CTO Andrea Alesini	Via S. Nemesio 21	41.857589	12.486557
465	8	ES9	Basilica San Paolo	Piazzale antistante	41.859927	12.476909
476	8	ES9	Polisportiva Ostiense	Lungo Tevere Dante 3	41.858761	12.465625
495	8	ES9	Wellness Town	Via Francesco Giangiacomo 55	41.852399	12.500073
510	8	ES2	Dipartimento Partecipazione, Comunicazione e Pari Opportunità'	Circonvallazione Ostiense 191	41.867508	12.487487
511	8	ES2	Dipartimento per la Razionalizzazione della Spesa - Centrale Unica di Committenza	Piazza Giovanni da Verrazzano 7	41.869083	12.488083
514	8	ES2	Dipartimento Partecipate - Gruppo Roma Capitale	Via Ostiense 131	41.865343	12.479955
515	8	ES2	Dipartimento Sport e Politiche Giovanili	Via Capitan Bavastro 94	41.868475	12.491519
520	8	ES7	COC Alternativo	Piazza Giovanni da Verrazzano 7	41.868978	12.487685
9	9	ES1	Sede Municipio IX	Via Ignazio Silone 100	41.815829	12.481244

ID	Mn	COD	Nome	Indirizzo	LAT	LON
23	9	ES2	Dipartimento Programmazione e Attuazione Urbanistica	Viale del Turismo 30	41.836772	12.467649
26	9	ES2	Dipartimento Programmazione e Attuazione Urbanistica (Dir. Edilizia)	Viale della Civiltà del Lavoro 10	41.835420	12.467274
59	9	ES11	Gruppo IX Eur	Via Acqua Acetosa Ostiense 5	41.802387	12.476711
74	9	ES13	Compagnia Eur	Viale Asia 66	41.832858	12.467466
89	9	ES13	Stazione- Cecchignola	Via dei Lancieri 12	41.816195	12.485210
96	9	ES13	Stazione- Divino Amore	Via S. Felicola 100	41.789603	12.533347
97	9	ES13	Stazione- Eur	Via Asia 66	41.832909	12.467509
140	9	ES13	Stazione- Tor De' Cenci	Via Pontina 606	41.772645	12.439903
151	9	ES13	Stazione- Vitinia	Via Pianorio 14	41.791147	12.408832
164	9	ES12	Commissariato Esposizione XII	Viale Asia 32	41.832135	12.470754
218	9	ES12	Commissariato Spinaceto .	Via dei Caduti nella Guerra di Liberazione 360	41.785929	12.441070
252	9	ES5	Ministero delle Infrastrutture e dei Trasporti	Viale dell'Arte 16	41.831287	12.474725
257	9	ES5	Ministero della Salute	Viale Giorgio Ribotta 5	41.820657	12.458073
258	9	ES5	Palazzo della Provincia	Viale Giorgio Ribotta 41	41.818719	12.455726
260	9	ES10	Agenzia Regionale Protezione Civile Sala Operativa	Via Laurentina 631	41.821821	12.480949
272	9	ES15	Distaccamento VV.F. Eur	Piazza F. Vivona 4	41.833410	12.465570
421	9	ES4	8 Reggimento Trasporti "Casilina"	Via Chiesa del Presidio 140	41.804876	12.494021
422	9	ES4	Centro Sportivo Olimpico dell'esercito	Via degli Arditi 1	41.812536	12.489398
423	9	ES4	Dipartimento Militare di Medicina Legale di Roma	Via dei Bersaglieri 10	41.808345	12.501338
424	9	ES4	Comando Trasmissioni dell'esercito	Via dei Genieri 287	41.812291	12.495598
429	9	ES4	Centro Rifornimenti di Commissariato di Roma	Via Giorgio Pelosi 81	41.807408	12.491116
430	9	ES4	6 Reggimento Genio Pionieri	Via Giovanni Lucente	41.802452	12.502043
444	9	ES4	44 Battaglione Sostegno TIC "Penne	Via Vincenzo Pandolfo 125	41.800695	12.496559
446	9	ES4	Comando dei Supporti Logistici	Viale dell'Esercito 102	41.809104	12.492218
447	9	ES4	Comando Genio	Viale dell'Esercito 123	41.808025	12.494327
459	9	ES9	Ospedale Sant'Eugenio	Città Militare Cecchignola	41.805480	12.503666
468	9	ES9	Cecchignola	Città Militare Cecchignola	41.805521	12.503623
472	9	ES9	Palalottomatica	Piazzale Pier Luigi Nervi	41.824234	12.466949
474	9	ES9	Centro Sportivo Olimpico Esercito	Via degli Arditi	41.813820	12.489292
477	9	ES9	Fonte Park	Via Ugo Inchiostri 110	41.819851	12.506175

ID	Mn	COD	Nome	Indirizzo	LAT	LON
487	9	ES9	Dabliu EUR	Viale Egeo 98	41.831333	12.454692
489	9	ES9	Roma Tim Sport - zero5 Campo sportivo Maurizio Melli	Via Cina 91	41.815198	12.437833
502	9	ES9	Area di servizio Ardeatina	Raccordo Anulare Ardeatina	41.793644	12.516755
505	9	ES9	Campo Sportivo Divino Amore	Via Ardeatina km 12	41.776610	12.549758
506	9	ES9	Capo Sportivo Tor de Cenci	Via Pontina Vecchia 607	41.774589	12.443331
509	9	ES2	Dipartimento Trasformazione Digitale	Viale della Previdenza Sociale 20	41.835587	12.470113
10	10	ES1	Sede Municipio X	Via Claudio 1	41.730365	12.279805
42	10	ES2	Municipio X - Direzione Tecnica	Lmare Paolo Toscanelli 180	41.730295	12.275356
60	10	ES11	Gruppo X Mare	Via Capo delle Armi 58	41.741469	12.286271
76	10	ES13	Compagnia Ostia e Stazione Lido di Roma	Via dei Fabbri Navali 17	41.729330	12.279188
82	10	ES13	Stazione- Acilia	L.go G. Da Montesarchio 9	41.784310	12.364337
88	10	ES13	Stazione- Casal Palocco	Via F. Il Macedone 82	41.751242	12.354012
111	10	ES13	Stazione- Ostia Antica	Via delle Saline 25	41.762710	12.300958
197	10	ES14	Legione Allievi	Via delle Fiamme Gialle 16	41.730430	12.295020
226	10	ES12	Commissariato Lido XIII .	Viale G. Genoese Zerbi 98	41.738519	12.293441
274	10	ES15	Distaccamento Stag / Misto VV.F. Castel Porziano (Estivo)	Roma	41.714740	12.320730
275	10	ES15	Distaccamento VV.F. Ostia	Via A. Celli 4	41.730367	12.280379
519	10	ES9	Caserma Fiamme Gialle	Via Carlo del Greco 44	41.733938	12.293603
11	11	ES1	Sede Municipio XI	Via Camillo Montalcini 1	41.849618	12.452379
43	11	ES2	Municipio XI - Direzione Tecnica	Via Marino Mazzacurati 73	41.850161	12.412652
61	11	ES11	Gruppo XI Marconi	Via Poggio Verde 389	41.851067	12.412894
106	11	ES13	Stazione- Magliana	Via della Magliana 628	41.822836	12.379566
118	11	ES13	Stazione- Ponte Galeria	Via L. Negrelli 14	41.817463	12.342750
149	11	ES13	Stazione- Villa Bonelli	Via Magliana Nuova 424	41.843997	12.455103
165	11	ES12	Commissariato San Paolo XV .	Via Portuense 183	41.861948	12.465621
233	11	ES12	I Reparto Mobile - Roma	Via Portuense 1680	41.804824	12.315489
261	11	ES5	Consiglio Regionale	Via della Pisana 1301	41.844264	12.352645
498	11	ES9	Area di servizio	Autostrada Roma Fiumicino	41.820939	12.406025
12	12	ES1	Sede Municipio XII	Via Fabiola, 14	41.875901	12.450186
44	12	ES2	Municipio XII - Direzione Tecnica	Via di Donna Olimpia 43	41.877280	12.453226
62	12	ES11	Gruppo XII M.Verde	Via di Donna Olimpia,43	41.877482	12.452932
86	12	ES13	Stazione- Bravetta	Via dei Feltreschi	41.884045	12.422571
101	12	ES13	Stazione- Gianicolense	Via G. di Colloredo,15	41.877649	12.443272
121	12	ES13	Stazione- Porta Portese	Via Monti 29	41.874216	12.460105

ID	Mn	COD	Nome	Indirizzo	LAT	LON
166	12	ES12	Commissariato Monteverde XVI .	Via Felice Cavallotti, 72	41.878533	12.462223
181	12	ES14	18 Legione-3 Gruppo-1comp	Via di Bravetta	41.887420	12.422098
213	12	ES12	Compartimento Polizia Postale Lazio	Viale Trastevere, 191	41.882468	12.468752
292	12	ES15	Vigili Del Fuoco - Direzione Regione Lazio	Via San Giovanni Eudes	41.874889	12.407101
399	12	ES8	Vietnam	Via di Bravetta, 156	41.884131	12.423569
452	12	ES9	Ospedale San Camillo Forlanini	Circonvallazione Gianicolense, 87	41.867588	12.457534
484	12	ES9	A.S.D. Urbetevere Calcio	Via della Pisana, 379	41.867214	12.412547
496	12	ES9	ASD Tevere Roma	Via dei Capasso	41.883530	12.426394
497	12	ES9	Area di servizio Pisana	Raccordo Anulare Pisana	41.861292	12.376318
13	13	ES1	Sede Municipio XIII	Via Aurelia, 470	41.898928	12.423987
63	13	ES11	Gruppo XIII Aurelio	Via Aurelia, 470	41.898312	12.424484
105	13	ES13	Stazione- Madonna Del Riposo	Via E. Albornoz, 24	41.899336	12.435389
109	13	ES13	Stazione- Monte Spaccato	L.go Re Ina, 20	41.903531	12.393292
120	13	ES13	Stazione- Porta Cavalleggeri	Via S. Damaso, 19	41.894617	12.444798
168	13	ES12	Commissariato Aurelio XVIII	Via Aurelia, 660	41.894040	12.415653
237	13	ES12	Posto Polizia Ferroviaria Roma San Pietro	Via Stazione San Pietro	41.896164	12.454915
456	13	ES9	Aurelia Hospital	Via Aurelia, 860	41.886563	12.397033
473	13	ES9	Cavalieri di Colombo - Campo Pio XI	Via di Santa Maria Mediatrice, 22	41.896714	12.446552
485	13	ES9	Centro Sportivo Casalotti	Via Borgosesia, 315	41.907914	12.362742
14	14	ES1	Sede Municipio XIV	Via Mattia Battistini, 464	41.919674	12.419261
45	14	ES2	Municipio XIV - Direzione Tecnica	Piazza Santa Maria della Pietà5	41.939320	12.416187
64	14	ES11	Gruppo XIV M. Mario	Via Federico Borromeo, 67	41.919021	12.415322
107	14	ES13	Stazione- Medaglie D'oro	Via U. Bignami, 41	41.924067	12.443338
108	14	ES13	Stazione- Monte Mario	Via A. Dati, 4	41.945066	12.422204
112	14	ES13	Stazione- Ottavia	Via Filamondo, 34	41.959448	12.409886
169	14	ES12	Commissariato Monte Mario XIX	Via Guido Alessi, 19	41.923239	12.446353
225	14	ES12	Commissariato Primavalle XIX .	Via Luigi Maglione, 9	41.923317	12.415242
276	14	ES15	Monte Mario Distaccamento VV.F. Centro	Via A. Verga, 2	41.936700	12.419270
293	14	ES15	Vigili De Fuoco	Via Sebastiano Vinci	41.936988	12.418712
331	14	ES8	Filippine	Via delle Medaglie d'Oro, 112	41.912263	12.443503
451	14	ES9	Ospedale Gemelli	Via Trionfale	41.934881	12.430915
460	14	ES9	Ospedale San Filippo Neri	Via Giovanni Martinotti, 20	41.945469	12.414251

ID	Mn	COD	Nome	Indirizzo	LAT	LON
482	14	ES9	AS Primavalle	Via Valle dei Fontanili, 40	41.924520	12.408795
483	14	ES9	ADS Nuovo Aurelio-Don Calabria	Via San Vitaliano, 30	41.909418	12.412603
499	14	ES9	Area di servizio Selva Candida	Raccordo Anulare Selva Candida	41.958606	12.388384
15	15	ES1	Sede Municipio XV	Via Flaminia, 872	41.955132	12.485437
65	15	ES11	Gruppo XV Cassia	Via Federico Caprilli, 11	41.949740	12.483014
72	15	ES13	Compagnia Cassia	Via Cassia, 1781	42.074563	12.368260
92	15	ES13	Stazione- Cesano	Via della Stazione, 833	42.083481	12.348672
103	15	ES13	Stazione- La Storta	Via Cassia, 1781	42.074646	12.368275
119	15	ES13	Stazione- Ponte Milvio	Via Flaminia Vecchia, 472	41.951668	12.484204
123	15	ES13	Stazione Prima Porta	Via Rubra, 168	41.994051	12.493258
138	15	ES13	Stazione- Tomba Di Nerone	Via Vibio Mariano, 29	41.966368	12.444903
170	15	ES12	Commissariato Ponte Milvio XX	Via degli Orti della Farnesina, 8	41.945478	12.460416
214	15	ES12	Commissariato Flaminio Nuovo XX	Piazza Manfredi Azzarita, 1	41.960984	12.446403
241	15	ES5	Ministero Degli Affari Esteri E Della Cooperazione Internazionale	Piazzale della Farnesina, 1	41.936919	12.458369
263	15	ES10	Dipartimento Della Protezione Civile -Sede Operativa	Via Vitorchiano, 2	41.957036	12.485695
320	15	ES8	Croazia	Via L. Bodio, 74	41.945165	12.464950
327	15	ES8	Em. Arabi Un.	Via Camilluccia, 492	41.942124	12.447737
343	15	ES8	Guatemala	Via Colli della Farnesina, 128	41.940669	12.457878
350	15	ES8	Iraq	Via Camilluccia, 355	41.938691	12.443251
359	15	ES8	Madagascar	Via Zandonai, 84	41.948738	12.456927
372	15	ES8	Oman	Via della Camilluccia, 625	41.946061	12.451221
374	15	ES8	Pakistan	Via della Camilluccia, 682	41.949133	12.455606
383	15	ES8	Repubblica Slovacca	Via Colli della Farnesina, 144	41.941819	12.457385
391	15	ES8	Tanzania	Viale Cortina Dampezzo 185	41.948392	12.445255
410	15	ES16	Centro Di Produzione Televisiva RAI Saxa Rubra "Biagio Agnes"	Largo Villy De Luca, 4	41.979340	12.495162
412	15	ES4	Comando In Capo Della Squadra Navale (CINCNAV) Comando C4 E Sicurezza Della MM Quartier Generale Marina Santa Rosa Comando Decimo Gruppo Navale Costiero	Via della Storta, 701	41.985341	12.369703
428	15	ES4	Reggimento "Lancieri di Montebello" (8)	Via Flaminia Vecchia, 826	41.948958	12.478819

ID	Mn	COD	Nome	Indirizzo	LAT	LON
436	15	ES4	Comando Militare Marittimo Della Capitale (MARICAPITALE)	Via Taormina, 4	41.956521	12.451021
448	15	ES4	Circolo Sottufficiali Della Marina Militare - Roma (MARICIRCSOTTUFFICIALI Roma)	Viale di Tor di Quinto, 111	41.945020	12.486220
481	15	ES9	Campo sportivo Gentili	Via Vittorio Trucchi, 15	41.992098	12.413960
503	15	ES9	Ospedale S. Andrea	Via di Grottarossa	41.982006	12.469822
517	15	ES9	Ospedale Villa S.Pietro	Via dei Due Ponti 186	41.964813	12.453052

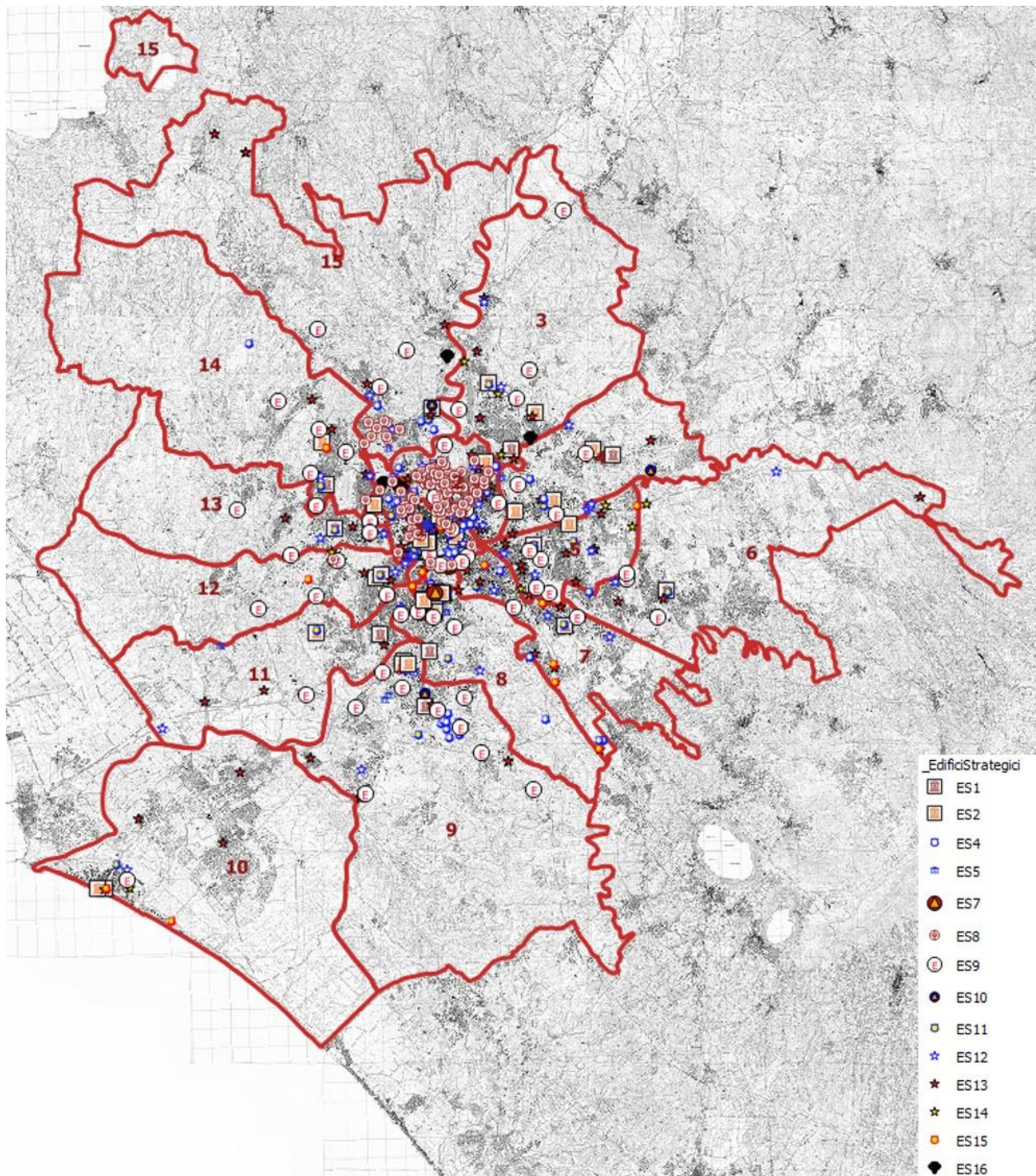


Fig. 11: Edifici strategici

2.6.2 Edifici Rilevanti

Tab. 34: Quadro di sintesi degli edifici rilevanti

COD	Tipologia	Quantità
RI1	Centri commerciali	14
RI2	Luoghi di culto	305
RI3	Biblioteche	46
RI5	Cinema	63
RI7	Teatri	19
RI9	Centro Anziani	104
Totale complessivo		551

Tab. 35: RI1 - Edifici rilevanti

ID	MN	COD	Denominazione	Indirizzo	LAT	LON
15	1	RI2	S. Lorenzo in Lucina	Via in Lucina, 16/A	41.903431	12.478478
16	1	RI2	S. Maria in Portico in Campitelli	Piazza di Campitelli, 9	41.893000	12.479317
17	1	RI2	S. Maria Liberatrice	Via L. Ghiberti, 2	41.879281	12.473772
18	1	RI2	S. Francesco d'Assisi a Ripa Grande	Piazza di S. Francesco d'Assisi, 88	41.885172	12.473394
19	1	RI2	S. Saba	Piazza Gian Lorenzo Bernini, 20	41.878625	12.485376
20	1	RI2	S. Cuore a Castro Pretorio	Via Marsala, 42	41.902595	12.502537
21	1	RI2	S. Croce in Gerusalemme	Piazza di Santa Croce in Gerusalemme, 12	41.888355	12.515781
77	1	RI2	S.Maria Setteville	Via L. Muratori, 98	41.890524	12.501782
251	1	RI2	S. Giuseppe al Trionfale	Via Bernardino Telesio, 4b	41.911885	12.451558
252	1	RI2	S. Maria delle Grazie al Trionfale	Piazza Santa Maria delle Grazie, 5	41.907128	12.448981
254	1	RI2	S. Cuore di Gesù in Prati	Lungotevere Prati, 12	41.904154	12.472228
255	1	RI2	S. Cuore di Cristo Re	Viale G. Mazzini, 32	41.917430	12.465384
256	1	RI2	S. Gioacchino in Prati	Piazza Dei Quiriti, 17	41.909920	12.465041
257	1	RI2	S. Lucia	Via S. Lucia, 5	41.919397	12.456534
258	1	RI2	S. Maria in Traspontina	Borgo Sant'Angelo, 15	41.902770	12.462233
259	1	RI2	S. Maria del Rosario in Prati	Via Germanico, 94	41.908216	12.458745
311	1	RI3	Casa della Memoria e della Storia	Via di S. Francesco di Sales, 5	41.894145	12.463650

ID	MN	COD	Denominazione	Indirizzo	LAT	LON
314	1	RI3	Giordano Bruno	Via Giordano Bruno, 47	41.911219	12.452476
315	1	RI3	Liceo Scientifico "Gelasio Caetani	Viale Giuseppe Mazzini, 36	41.916650	12.464517
320	1	RI3	Centrale per ragazzi	Via di S. Paolo alla Regola, 15/18	41.893301	12.473107
337	1	RI3	Enzo Tortora	Via Nicola Zabaglia, 27b	41.876911	12.476473
339	1	RI3	Rispoli	Piazza Grazioli, 4	41.897174	12.480564
340	1	RI3	Romana Sarti	Piazza dell'accademia Di S. Luca, 77	41.901621	12.483679
349	1	RI7	Archivio Storico Capitolino	Piazza dell'Orologio, 4	41.898958	12.468568
350	1	RI7	Casa del Ricordo	Via di San Teodoro, 72	41.888982	12.483501
351	1	RI7	Casa della Memoria e della Storia	Via San Francesco di Sales, 5	41.894133	12.463624
352	1	RI7	Sala Santa Rita	Via Montanara, 8 (Piazza Campitelli)	41.892735	12.480049
353	1	RI7	Casa delle Letterature	Piazza dell'Orologio, 3	41.898959	12.468510
355	1	RI7	Casa del Jazz	Viale di Porta Ardeatina, 55	41.873782	12.494447
356	1	RI7	Palazzo delle Esposizioni	Via Nazionale, 194	41.898894	12.490379
359	1	RI7	Teatro Argentina	Largo di Torre Argentina, 52	41.895556	12.476052
361	1	RI7	Teatro dell'Opera	Piazza Beniamino Gigli, 7	41.900566	12.495633
372	1	RI5	Cinematografo Induno	Via Girolamo Induno, 1	41.885332	12.471037
374	1	RI5	Cinematografo Quirinetta	Via Marco Minghetti, 5	41.900102	12.482332
380	1	RI5	Cinematografo Volturmo	Via Volturmo	41.904493	12.499575
384	1	RI5	Cinema in Trastevere	Vicolo Moroni, 3	41.892159	12.468526
385	1	RI5	Nuovo Sacher Srl	Largo Ascianghi, 1	41.884609	12.472289
388	1	RI5	Politeama Margherita	Via dei Due Macelli, 75	41.895266	12.508649
389	1	RI5	Safin Cinematografica Spa		41.898594	12.489460
392	1	RI5	Cinema Azzurro Scipioni	Via degli Scipioni, 82	41.908569	12.458383
393	1	RI5	Blue Movie Srl	Lungotevere Flaminio, 76	41.901574	12.461327
394	1	RI5	Cinema Ambasciatori	Via Montebello, 101	41.906690	12.501617
395	1	RI5	Cineart Srl	Via Tivoli, 41	41.893323	12.500721
396	1	RI5	Cinema Eden	Piazza Cola di Rienzo, 74	41.908675	12.468228
400	1	RI5	Cinema Pasquino	Piazza Sant'Egidio, 9	41.889944	12.469138
412	1	RI5	Cinematografo Farnese	Piazza Campo de' Fiori, 56	41.895184	12.472603
415	1	RI5	Cinema Greenwich	Via Giovanni Battista Bodoni, 59	41.878775	12.473980
420	1	RI5	Warner Village Moderno	Piazza della Repubblica, 43/45	41.902429	12.496163

ID	MN	COD	Denominazione	Indirizzo	LAT	LON
426	1	RI5	Circuito Cinema	Via delle Quattro Fontane, 23	41.902836	12.478971
428	1	RI5	Cinematografo Cristallo		41.896082	12.496584
429	1	RI5	Cinematografo Royal	Via Emanuele Filiberto, 175	41.890010	12.506784
438	1	RI5	Cinematografo Reale	Piazza Sidney Sonnino, 9	41.889217	12.474176
440	1	RI5	Cinema Quattro Fontane	Via delle Quattro Fontane, 23	41.901680	12.491339
441	1	RI5	Cinematografo Capranichetta	Piazza di Montecitorio	41.900832	12.478542
442	1	RI5	Cinematografo America	Piazza di S. Cosimato, 30	41.887365	12.471404
447	1	RI5	Cinematografo Capranica	Piazza Capranica	41.900060	12.477562
448	1	RI5	Cinematografo Barberini	Piazza Barberini, 24/26	41.903631	12.488985
453	1	RI5	Safin Cinematografica Spa	Largo Benedetto Marcello, 2	41.897272	12.471085
454	1	RI5	Cinematografo Fiamma	Via Bissolati, 47	41.905490	12.492567
455	1	RI9	Testaccio	Piazza Giustiniani, 4	41.876329	12.473577
456	1	RI9	Ponte	Corso Vittorio Emanuele, 305	41.899518	12.466351
457	1	RI9	Monti	Largo Corrado Ricci, 40	41.893195	12.487374
458	1	RI9	Esquilino	Via San Quintino, 11	41.890038	12.509020
459	1	RI9	Colonna	Via De' Burro', 160	41.899592	12.479815
460	1	RI9	San Saba	Largo Fioritto, 2	41.878862	12.489225
461	1	RI9	Colle Oppio	Via Orti di Mecenate	41.892497	12.496963
537	1	RI9	Borgo Pio	Borgo Pio, 22/25	41.903631	12.462718
538	1	RI9	Sabotino	Via Sabotino, 7	41.916569	12.460849
539	1	RI9	Vittor Pisani	Via Vittor Pisani, 11	41.907186	12.450026
540	1	RI9	Borgo Vittorio	Borgo Vittorio, 84	41.904222	12.460131
566	1	RI2	Associazione Culturale Piazza Vittorio	Piazza Vittorio Emanuele II, 12/A	41.895615	12.502967
567	1	RI2	Piazza Vittorio Masjid	Via di San Vito, 12/A	41.895945	12.501026
569	1	RI2	Tempio Maggiore di Roma	Lungotevere de' Cenci,	41.891943	12.477702
574	1	RI2	Tempio Ashkenazita	Via Balbo, 33	41.898306	12.494870
22	2	RI2	S. Maria della Mercede E S. Adriano	Via Basento, 100	41.917269	12.500597
23	2	RI2	S. Eugenio	Via Delle Belle Arti, 10	41.918662	12.474641
24	2	RI2	Sacri Cuori di Gesù e Maria	Via Poggio Moiano, 12	41.934328	12.511234
25	2	RI2	S. Saturnino	Via Avigliana, 3	41.922529	12.507828
26	2	RI2	S. Emerenziana	Via Lucrino, 53	41.928713	12.515595
27	2	RI2	S. Valentino	Via Germania, 13	41.933201	12.473002
28	2	RI2	S. Croce a Via Flaminia	Via G. Reni, 2	41.928753	12.467762
29	2	RI2	S. Cuore Immacolato di Maria ai Parioli	Piazza Euclide, 1	41.927277	12.480939

ID	MN	COD	Denominazione	Indirizzo	LAT	LON
30	2	RI2	S. Luigi Gonzaga	Via di Villa Emiliani, 15	41.929084	12.490208
31	2	RI2	S. Roberto Bellarmino	Via Panama, 13	41.923237	12.493283
32	2	RI2	S. Teresa di Gesù Bambino in Panfilo	Via G. Spontini, 17	41.918196	12.493913
33	2	RI2	S. Agnese Fuori le Mura	Via Nomentana, 349	41.922240	12.517827
34	2	RI2	S. Maria Goretti	Via Di S. Maria Goretti, 29	41.931608	12.521358
35	2	RI2	S. Teresa d'Avila	Corso d' Italia, 37	41.911445	12.495036
36	2	RI2	Ss.Trinità a Villa Chigi	Via F. Marchetti, 36	41.937270	12.516818
37	2	RI2	S. Ippolito	Via di Sant'Ippolito, 56	41.910607	12.521654
38	2	RI2	Santi Sette Fondatori	Piazza Salerno, 4	41.910857	12.513049
39	2	RI2	S. Tommaso Moro	Via dei Marrucini, 1	41.898930	12.514358
40	2	RI2	S. Maria Immacolata E S. G. Berchmans	Via Etruschi, 36	41.897119	12.514920
41	2	RI2	S. Angela Merici	Via di Sant'Angela Merici, 57	41.923412	12.525186
42	2	RI2	S. Francesca Cabrini	Piazza Massa Carrara, 15	41.917742	12.525749
43	2	RI2	Canadesi	Via G. B. de Rossi, 46	41.917488	12.518986
44	2	RI2	S. Giuseppe a Via Nomentana	Via F. Redi, 1	41.913579	12.508372
45	2	RI2	S. Lorenzo Fuori le Mura	Piazzale del Verano, 3	41.902539	12.520990
90	2	RI2	Gesù di Nazareth	Via Igino Giordani, 5	41.928838	12.509326
303	2	RI3	Istituto per l'Oriente "Carlo Alfonso Nallino"	Via Alberto Caroncini, 19	41.927129	12.488980
307	2	RI3	Flaminia	Via Cesare Fracassini, 9	41.923397	12.470430
321	2	RI3	WWF Italia "Biblioteca Pier Lorenzo Florio"	WWF Italia "Biblioteca Pier Lorenzo Florio" Via Pò, 25c	41.914432	12.495088
322	2	RI3	Sardi (Sezione distaccata della biblioteca Villa Mercede)	Via dei Sardi, 35	41.898017	12.515675
323	2	RI3	Europea	Via Savoia, 13/15	41.913021	12.498742
325	2	RI3	Villa Mercede	Via Tiburtina, 113	41.898597	12.514481
347	2	RI3	Villa Leopardi	Via Makallè (Entrata Del Parco), Snc	41.927186	12.521509
354	2	RI7	Auditorium Parco della Musica	Viale Pietro de Coubertin, 30	41.929116	12.475190
357	2	RI7	Casa del Cinema	Largo Marcello Mastroianni, 1 - Villa Borghese	41.910926	12.487538
358	2	RI7	Silvano Toti Globe Theatre	Largo Aqua Felix (all'interno di Villa Borghese)	41.914543	12.485544
366	2	RI7	Teatro di Villa Torlonia	Via Spallanzani, 1A Villa Torlonia	41.913320	12.509815
368	2	RI5	Cinematografo dei Piccoli S.N.C	Villa Borghese, Viale della Pineta, 15	41.911253	12.488012

ID	MN	COD	Denominazione	Indirizzo	LAT	LON
369	2	RI5	Cinematografo delle Provincie	Viale delle Provincie, 41	41.910692	12.521178
378	2	RI5	Cinematografo Rouge Et Noir	Via Nomentana, 43	41.912063	12.497785
379	2	RI5	Cinematografo Tiziano	Via Guido Reni, 2	41.928433	12.467869
382	2	RI5	Cinematografo St. Panfilo	V. Giovanni Paisiello, 24/B	41.918581	12.493240
383	2	RI5	Multisala Savoy	Via Bergamo, 25	41.911224	12.499285
386	2	RI5	Cinema Archimede	Via Archimede, 70	41.923457	12.478932
387	2	RI5	Lodolo Film Sas	Lungotevere Flaminio, 80	41.928900	12.461495
402	2	RI5	Cinematografi Universal	Via Bari, 18	41.910834	12.515110
405	2	RI5	Cinematografo Empire	Viale Regina Margherita, 29	41.913892	12.505217
411	2	RI5	Cinema Europa	Corso d'Italia, 107	41.909945	12.500769
416	2	RI5	Cinematografo Belle Arti	Viale Belle Arti, 8	41.919025	12.474339
421	2	RI5	Cinematografo Admiral	Piazza Verbano, 5	41.923271	12.506582
422	2	RI5	Cinema Lux	Via Massaciuccoli, 31	41.926614	12.514890
423	2	RI5	Sala Bellarmino	Via Panama, 11	41.923450	12.494027
424	2	RI5	Cinematografo Augustus	Corso Vittorio Emanuele II, 203	41.928169	12.485011
444	2	RI5	Cinema Embassy	Via Antonio Stoppani, 7	41.922297	12.491150
463	2	RI9	Villaggio Olimpico	Via India, 10	41.932968	12.477300
464	2	RI9	San Lorenzo	Via dei Volsci, 82	41.897847	12.515062
465	2	RI9	Villa Torlonia	Via Spallanzani, 1	41.913582	12.509222
560	2	RI2	Grande Moschea Di Roma	Via della Moschea, 85	41.934813	12.493887
571	2	RI2	Tempio Beth-El	Via Padova, 92	41.910739	12.519562
573	2	RI2	Tempio Or Yehuda	Via Tripolitania, 52	41.930603	12.519765
2	3	RI1	Dima Shopping Bufalotta	Via Dario Niccodemi, 99	41.958123	12.547371
14	3	RI1	Porta di Roma	Via Alberto Lionello, 201	41.970369	12.537000
46	3	RI2	S. Giovanni della Croce	Via C. Picena, 385	41.984794	12.513286
47	3	RI2	S. Innocenzo I Papa e S. Guido Vescovo	Via Radicofani, 33	41.973873	12.507598
48	3	RI2	S. Maria Assunta al Tufello	Via Monte Massico, 14	41.950672	12.535998
49	3	RI2	S. Maria della Speranza	Via Francesco Cocco Ortu, 19	41.958414	12.522302
50	3	RI2	S. Ugo	Viale Lina Cavalieri, 3	41.963982	12.517939
51	3	RI2	S. Alberto Magno	Via delle Vigne Nuove, 653	41.964412	12.534866
52	3	RI2	S. Antonio da Padova a Via Salaria	Via Sant'Antonio di Padova, 6	42.003814	12.518822
53	3	RI2	S. Clemente	Via Val Sillaro, 22	41.940609	12.526411
54	3	RI2	S. Felicità e Figli Martiri	Via Don Giustino Maria Russolillo, 37	41.971087	12.516761

ID	MN	COD	Denominazione	Indirizzo	LAT	LON
55	3	RI2	S. Frumenzio	Via Caviglia, 8	41.947050	12.517433
56	3	RI2	Santi Crisante e Daria	Via Castignano, 12	41.989252	12.508745
57	3	RI2	Ss. Redentore a Val Melaina	Via Monte Ruggero, 63	41.948003	12.528567
58	3	RI2	S. Domenico di Guzman	Via Tor San Giovanni, 146	41.980391	12.562267
59	3	RI2	S. Giovanni Crisostomo	Via Emilio de Marchi, 60	41.940497	12.543107
62	3	RI2	S. Ponziano	Via Nicola Festa, 50	41.947397	12.544649
63	3	RI2	S. Gemma Galgani	Via Monte Meta, 1	41.945143	12.535658
64	3	RI2	S. Achille	Via Gaspara Stampa, 64	41.947680	12.558730
65	3	RI2	Gesù Bambino a Saccopastore	Via dei Campi Flegrei, 40	41.933317	12.526567
67	3	RI2	S. Mattia	Via Mignosi Pietro, 2	41.967591	12.548815
68	3	RI2	S. Mattia	Via Renato Fucini, 285	41.946254	12.552310
69	3	RI2	Santi Angeli Custodi	Via delle Alpi Apuane, 1	41.935851	12.535968
306	3	RI3	Liceo Scientifico "Nomentano"	Via della Bufalotta, 229	41.951954	12.542742
318	3	RI3	Ennio Flaiano	Via Monte Ruggero, 39	41.947621	12.531344
375	3	RI5	Cinematografo Redentore	Via del Gran Paradiso	41.947539	12.527955
398	3	RI5	Cinema Europa Srl	Corso d'Italia	41.938318	12.535066
462	3	RI9	Via Salaria	Via Salaria, 1444	42.006978	12.518815
466	3	RI9	Petroselli	Via Capraia, 17-19	41.946658	12.533963
468	3	RI9	Cifariello	Via A. Cifariello, 1	41.960534	12.537199
469	3	RI9	Sandro Pertini	Via Dina Galli, 4	41.955173	12.533274
470	3	RI9	Pasquariello	Via G. Pasquariello, 26	41.963086	12.517030
471	3	RI9	Castl Giubileo	Via Salaria, 1177	41.984041	12.508444
472	3	RI9	San Giusto	Largo Monte San Giusto, 13	41.982340	12.511788
473	3	RI9	Cinquina	Via P.A. Serassi	41.979055	12.564418
7	4	RI1	Auchan Casalbertone	Via Alberto Pollio, 50	41.899232	12.532680
60	4	RI2	S. Enrico	Via del Ratto delle Sabine, 7	41.945985	12.601060
61	4	RI2	S. Remigio	Piazza Colleverde, 9	41.941035	12.630710
66	4	RI2	S. Alessandro	Via Nomentana, 1291	41.962055	12.594312
70	4	RI2	S. Basilio	Piazzale Recanati, 1	41.936660	12.581776
71	4	RI2	S. Alessio	Via Valle Castellana, 4	41.928130	12.647143
72	4	RI2	S. Benedetto Giuseppe Labre	Via Donato Menichella, 125	41.948610	12.584751
73	4	RI2	S. Cleto	Via Bernardino Bernardini, 55	41.945467	12.570917
74	4	RI2	S. Cuore di Gesù a Ponte Mammolo	Via di Casal dei Pazzi, 88	41.928583	12.568859
75	4	RI2	S. Gelasio Papa	Via Fermo Corni, 1	41.931687	12.561344
76	4	RI2	S. Liboro	Via Tino Buazzelli, 70	41.944472	12.568508

ID	MN	COD	Denominazione	Indirizzo	LAT	LON
78	4	RI2	S. Maria dell'Olivo	Via Rubellia, 10	41.940043	12.623811
80	4	RI2	S. Maria Maddalena dei Pazzi	Via Zanardini Giovanni, 74	41.937961	12.545492
81	4	RI2	S. Michele Arcangelo	Via Marica, 6	41.917863	12.549856
82	4	RI2	S. Romano Martire	L.go Belramelli, 1/C	41.910440	12.540650
83	4	RI2	S. Vincenzo Pallotti	Via M. Tondi, 80	41.918041	12.555168
84	4	RI2	S. Maria del Soccorso	Via del Badile, 1	41.914926	12.561877
85	4	RI2	S. Maria della Visitazione	Via dei Crispolti, 142	41.909595	12.549423
86	4	RI2	S. G. Battista in Collatino	Via S.Sandri, 73	41.904057	12.549865
87	4	RI2	S. Giuseppe Artigiano	L.go S.G.Artigiano, 15	41.905794	12.537122
88	4	RI2	S. Fedele da Sigmaringa	Via Mesula, 4	41.925834	12.534833
89	4	RI2	S. Atanasio	Via A. Benedetti, 11	41.911950	12.544817
91	4	RI2	S. Igino Papa	Via E. Rossi, 44	41.909924	12.566889
92	4	RI2	S. Bernadette Soubirous	Viale E. Franceschini, 40	41.913104	12.576787
114	4	RI2	S. Maria Consolatrice	Via di Casal Bertone, 80	41.897700	12.534908
327	4	RI3	Istituto comprensivo "Giorgio Perlasca"	Via Ramiro Fabiani, 45	41.921234	12.550692
328	4	RI3	Mozart	Mozart Via Mozart, 43	41.912397	12.563409
344	4	RI3	Liceo Scientifico "Benedetto Croce"	Viale Battista Bardanzellu, 7	41.914884	12.571238
432	4	RI5	Cinematografo Ulisse	Via Montebello, 101	41.908106	12.535328
467	4	RI9	Aguzzano	Via di Aguzzano, 9	41.943844	12.560996
474	4	RI9	Casal Bertone	Via de Dominicis, 2	41.901629	12.535422
475	4	RI9	Casal Bruciato	Via L. Cesana, 20	41.909802	12.552881
476	4	RI9	San Basilio	Via Pergola, 12	41.939113	12.581534
477	4	RI9	Settecamini	Via di Settecamini Snc	41.941296	12.624603
478	4	RI9	Colli Aniene	Via M. Ruini, 45	41.909887	12.574860
479	4	RI9	Pietralata	Via Pomona, 59	41.916504	12.553003
480	4	RI9	Portonaccio	Via S. Bargellini, 13	41.910088	12.546098
481	4	RI9	Nuovo Tiburtino	Via del Badile, 41	41.914525	12.561920
482	4	RI9	Primo Maggio	Via M. Tondi, 22	41.917929	12.556953
483	4	RI9	Ponte Mammolo	Via L. Speroni, 3	41.935072	12.567701
1	5	RI1	Primavera	Viale della Primavera, 194	41.882011	12.560557
3	5	RI1	Casilino	Via Casilina, 1011	41.870327	12.583312
107	5	RI2	S. Giuseppe Cafasso	Via C. Manfroni, 2	41.873698	12.546066
108	5	RI2	S. Gerardo Maiella	Via R. Balzani, 74	41.881164	12.556089
109	5	RI2	Ss. Sacramento a Tor De Schiavi	L.go Agosta, 10	41.892054	12.557622

ID	MN	COD	Denominazione	Indirizzo	LAT	LON
110	5	RI2	S. Maria della Misericordia	Via dei Gordiani, 365	41.888984	12.553541
111	5	RI2	Santa Maria Addolorata	Viale Venezia Giulia, 134	41.896839	12.558042
112	5	RI2	S. Agapito	Viale Venezia Giulia, 21	41.896126	12.548716
113	5	RI2	S. Barnaba	Piazza dei Geografi, 15	41.882764	12.540182
115	5	RI2	S. Elena	Via Casilina, 205	41.883636	12.533002
116	5	RI2	S. Leone I	Via Prenestina, 104	41.890984	12.529263
117	5	RI2	S. Luca Evangelista	Via L. Dal Verme, 50	41.888641	12.536958
118	5	RI2	S. Maria Mediatrix	Via Cori, 4	41.885220	12.549861
119	5	RI2	Santi Marcellino e Pietro ad Duas Lauros	Via Casilina, 641	41.878246	12.548631
120	5	RI2	S. Famiglia di Nazareth a Centocelle	Piazzale delle Gardenia, 45	41.885789	12.562420
121	5	RI2	S. Giustino	Viale Alessandrino, 144	41.873866	12.580135
122	5	RI2	S. Tommaso d'Aquino	Via Lepetit, 99/I	41.887886	12.584616
123	5	RI2	Paoli	Via di Tor Sapienza, 52	41.901641	12.590113
124	5	RI2	S. Ireneo	Via dei Castani, 291	41.889817	12.564640
125	5	RI2	S. Bernardo da Chiaravalle	Via degli Olivi, 180	41.888005	12.573036
126	5	RI2	S. Francesco di Sales	Viale Alessandrino, 585	41.884103	12.576630
127	5	RI2	Ascensione di N. S. G. C.	Via Manfredonia, 5-7	41.891829	12.576880
131	5	RI2	N. S. Czestochowa	Piazza Corelli, 9	41.913815	12.610487
132	5	RI2	S. Felice da Cantalice	Piazza S. Felice da Cantalice, 3	41.876747	12.566426
135	5	RI2	S. Cirillo Alessandrino	Via C. Balestrini, 34	41.895012	12.588858
293	5	RI2	Gesù Adolescente a Via Prenestina	Via Prenestina, 468	41.894173	12.556773
304	5	RI3	Pigneto	Via Attilio Mori, 18	41.887594	12.529480
309	5	RI3	Penazzato	Via Dino Penazzato, 112	41.898416	12.566143
329	5	RI3	Gianni Rodari	Via Vittorio Olcese, 28	41.881543	12.588108
362	5	RI7	Teatro Biblioteca Quarticciolo	Via Ostuni, 8	41.891508	12.576022
367	5	RI7	Nuovo Cinema Aquila	Via l'Aquila, 69	41.890711	12.525733
427	5	RI5	San Saba S.r.l.	Piazza Gian Lorenzo Bernini, 20	41.889408	12.526515
436	5	RI5	Cinematografo Broadway	Via dei Narcisi, 26	41.882138	12.565814
484	5	RI9	De Magistris	Via L. F. de Magistris, 21	41.887475	12.528555
485	5	RI9	Villa Gordiani	Via Prenestina, 351	41.894200	12.553578
486	5	RI9	Degli Angeli	Via degli Angeli, 162	41.872461	12.546793
487	5	RI9	Casilino, 23	Via F. Ferraironi, 98	41.882184	12.557035
488	5	RI9	G.B. Valente	Via G.B. Valente, 85	41.897587	12.566445

ID	MN	COD	Denominazione	Indirizzo	LAT	LON
489	5	RI9	S. Pertini	Via degli Aceri, 57	41.878166	12.565993
490	5	RI9	Michele Testa	Via de Pisis Ang. Via Tor Sapienza	41.899944	12.590850
491	5	RI9	Morandi	Via G. Morandi	41.898614	12.584675
492	5	RI9	Quarticciolo	Via Ugento, 9-11	41.891871	12.577747
493	5	RI9	Tor Tre Teste	Via Lepetit, 86	41.889204	12.583945
494	5	RI9	La Rustica	Via Casal Bordino, 31	41.912236	12.612866
562	5	RI2	Moschea Mokki	Via Macerata, 52	41.890446	12.526111
565	5	RI2	Moschea Al-Huda	Via dei Frassini ,4	41.877853	12.567716
568	5	RI2	Moschea Quba	Via della Maranella, 68	41.882437	12.543095
6	6	RI1	Le Torri	Via Amico Aspertini, 406	41.867890	12.632684
128	6	RI2	S. Bonaventura da Bagnoregio	Via Marcio Rutilio, 15	41.869793	12.572359
129	6	RI2	S. Maria Regina Mundi	Via A. Barbosi, 6	41.866172	12.581107
130	6	RI2	S. Giovanni Leonardi	Via della Cicogna, 2	41.865530	12.594230
134	6	RI2	Canterbury	Via W. Tobagi, 133	41.872708	12.598150
136	6	RI2	Resurrezione di N. S. G. C.	Via degli Orafi, 120	41.862586	12.608666
137	6	RI2	S. Bernardino da Siena	Via Degas,19	41.860679	12.654039
138	6	RI2	S. Eligio	Via Fosso dell'Osa, 435	41.905858	12.683992
139	6	RI2	S. Gaudenzio a Torrenova	Via della tenutaIA di Torrenova, 114	41.858566	12.620280
140	6	RI2	S. Giovanni Maria Vianney	Via Lentini, 6	41.861111	12.669588
141	6	RI2	S. Maria Causa Nostrae Letitiaie	Piazza Siderea, 1/A	41.860253	12.643123
142	6	RI2	S. Maria della Fiducia	Via la Casilina, 1837	41.863071	12.686831
143	6	RI2	S. Maria di Loreto	Via di S. Maria di Loreto	41.905700	12.691195
144	6	RI2	S. Maria Madre del Redentore	Viale D. Cambellotti, 18	41.870486	12.632593
145	6	RI2	S. Patrizio	Via Acerno, 4/6	41.892999	12.633485
146	6	RI2	S. Rita a Torre Angela	Via Acquaroni, 71	41.865691	12.644814
147	6	RI2	Santi Simone e Giuda Taddeo	Via di Torrenova, 162	41.874739	12.619847
148	6	RI2	Ss. Trinità a Lunghezza	Via delle Cerquete, 15	41.921239	12.666886
149	6	RI2	Beata Maria Josefa del Cuore di Gesù	Piazza A. Cerbara, 100	41.897730	12.676604
341	6	RI3	Rugantino	Via Rugantino, 113	41.865373	12.578228
343	6	RI3	Liceo scientifico "Edoardo Amaldi"	Via Domenico Parasacchi, 21	41.868163	12.634272
345	6	RI3	Borghesiana	Largo Monreale, Snc	41.860884	12.670919
364	6	RI7	Teatro Tor Bella Monaca	Via Bruno Cirino	41.869530	12.634277
495	6	RI9	Torre Spaccata	Via di Torre Spaccata, 157	41.864963	12.586407

ID	MN	COD	Denominazione	Indirizzo	LAT	LON
496	6	RI9	Torre Maura	Via delle Canapiglie, 136	41.867958	12.598765
497	6	RI9	Avella	Via Avella, 31	41.893482	12.627978
498	6	RI9	Massa Silani	Via Massa Silani, 7	41.863995	12.688294
499	6	RI9	Torre Angela	Via Di Torrenova, 147	41.873270	12.618821
500	6	RI9	Tenuta di Torrenova	Via Tenuta di Torrenova, 124	41.858448	12.618188
501	6	RI9	S. Vittorino	Via di San Vittorino, 305	41.914395	12.789330
502	6	RI9	Giardinetti	Via Casilina, 1312	41.863908	12.608697
8	7	RI1	Anagnina	Via Torre di Mezzavia, 35	41.838070	12.594243
9	7	RI1	Tor Vergata	Via Schiavonetti, 426	41.840782	12.621294
13	7	RI1	Cinecittà 2	Viale Palmiro Togliatti, 2	41.852560	12.572327
150	7	RI2	Natività di Nostro Signore Gesù Cristo	Via Gallia,162	41.880519	12.505341
151	7	RI2	Santi Fabiano e Venanzio	Via Terni, 92	41.884750	12.521780
152	7	RI2	S. Antonio da Padova a Via Tuscolana	Piazza Asti, 10	41.881372	12.520145
153	7	RI2	S. Giuda Taddeo ai Cessati Spiriti	Via Amedeo Crivellucci, 3	41.868552	12.525865
154	7	RI2	Ss. Corpo e Sangue di Cristo	Via Narni, 19	41.879770	12.527710
155	7	RI2	Ognissanti	Via Appia Nuova, 244	41.879973	12.515903
156	7	RI2	S. Maria Ausiliatrice	Via S. Maria Ausiliatrice, 54	41.873175	12.528421
157	7	RI2	S. Gaspare del Bufalo	Via Borgo Velino, 1	41.866292	12.533160
158	7	RI2	S. Giovanni Battista de Rossi	Via C. Baronio, 127	41.870825	12.517036
159	7	RI2	S. Antonio a Circonvallazione Appia	Circonvallazione Appia, 150	41.875263	12.512438
160	7	RI2	S. Caterina da Siena	Via Cilicia, 6	41.874342	12.507509
161	7	RI2	S. Martino I Papa	Via Veio, 37	41.884025	12.509995
162	7	RI2	Ss. Nome di Maria	Via Centuripe, 18/22	41.871335	12.511864
163	7	RI2	S. Giuseppe Moscati	Via L. Leonardo, 41	41.849611	12.593190
164	7	RI2	S. Maria del Buon Consiglio	Via Tuscolana, 613	41.863878	12.549109
165	7	RI2	Santi Gioacchino e Anna	Via B. Rizzieri, 120	41.852181	12.587904
166	7	RI2	S. Stanislao	Via R. Vignali, 15	41.857031	12.579340
167	7	RI2	S. Gabriele dell'addolorata	Via L. Drusilla, 79	41.863961	12.558786
168	7	RI2	S. Policarpo	Piazza Aruleno Celio Sabino,50	41.852920	12.558916
169	7	RI2	S. Maria Domenica Mazzarello	Piazza S. Galgano, 100	41.860022	12.575532
170	7	RI2	Assunzione di Maria	Viale Spartaco, 19	41.859957	12.552162
171	7	RI2	S. Giovanni Bosco	Viale dei Salesiani, 9	41.858669	12.565461
172	7	RI2	S. Matteo	Via Anagnina, 373	41.816579	12.616885

ID	MN	COD	Denominazione	Indirizzo	LAT	LON
173	7	RI2	S. Tarcisio	Largo Padre Leonardo Bello, 12	41.843356	12.548228
174	7	RI2	S. Barbara	Via Settingiano, 5	41.829385	12.564792
175	7	RI2	S. Raimondo Nonnato	Via del Casale Ferranti, 64	41.837825	12.581786
176	7	RI2	S. Ignazio di Antiochia	Via Squillace, 3	41.832858	12.554715
177	7	RI2	S. Ferdinando Re	Via Nocara, 25	41.835575	12.599944
294	7	RI2	S. Girolamo Emiliani	Via Calpurnio Bellico, 90	41.824796	12.610051
295	7	RI2	Ss. Mario e Compagni Martiri	Via Ponte delle Settemiglia, 245	41.839080	12.601792
296	7	RI2	S. Andrea Corsini	Via Alessandro della Seta, 40,	41.824729	12.584407
297	7	RI2	S. Anna	Via di Torre Morena, 61	41.814354	12.609307
316	7	RI3	Appia	Via la Spezia, 21	41.885886	12.511694
326	7	RI3	Liceo sperimentale "Bertrand Russell"	Via Tuscolana, 208	41.879117	12.521914
330	7	RI3	Raffaello	Via Tuscolana, 1111	41.843973	12.583063
332	7	RI3	Casa dei Bimbi	Via Libero Leonardi, 153	41.852053	12.593139
371	7	RI5	Cinematografo Golden	Via Taranto, 36	41.884794	12.513502
409	7	RI5	Cinematografo Atlantic	Via Tuscolana, 745	41.860859	12.555342
451	7	RI5	Cinematografo Teatro Don Bosco	Via Publio Valerio, 63	41.857349	12.566933
503	7	RI9	Villa Lazzaroni	Via Appia	41.872927	12.525403
504	7	RI9	San Giovanni	Via la Spezia, 30	41.886417	12.516079
505	7	RI9	Via Iberia	Via Iberia, 71	41.879779	12.503704
506	7	RI9	Renato Annini	Via Paolo Albera, 50	41.876874	12.531716
507	7	RI9	Morena	Stazione di Ciampino, 31	41.853427	12.569127
508	7	RI9	Largo Spartaco	Largo Spartaco, 13	41.859720	12.552351
509	7	RI9	Quarto Miglio	Via San Carlo da Sezze, 3	41.843985	12.547492
510	7	RI9	Romanina	Via Gregoraci, 140	41.846258	12.599949
561	7	RI2	Centro Islamico Imam Mahdi	Via Gualdo Tadino, 17	41.877117	12.527583
563	7	RI2	Rome Muslim Centre	Via Ceneda, 33-35	41.880659	12.510912
12	8	RI1	I Granai	Via Mario Rigamonti, 100	41.837062	12.503701
178	8	RI2	Gesù Buon Pastore	Via L. Perna, 3	41.845957	12.481777
179	8	RI2	SS. Annunziata a Via Ardeatina	Via di Grotta Perfetta, 591	41.835463	12.511466
180	8	RI2	N.S. di Lourdes	Via Mantegna, 147	41.853731	12.496616
181	8	RI2	S. Virgilio	Via P. di Dono, 1	41.829257	12.492136
182	8	RI2	S. Francesca Romana	Via L. Capucci, 15	41.861920	12.502357
183	8	RI2	S. Sebastiano Fuori le Mura	Via Appia Antica, 136	41.869100	12.501993

ID	MN	COD	Denominazione	Indirizzo	LAT	LON
184	8	RI2	S. Paolo Fuori le Mura	Via Ostiense, 186	41.855568	12.477454
185	8	RI2	S. Galla	Circonvallazione Ostiense, 195	41.867655	12.489069
186	8	RI2	S. Filippo Neri in Eurosia	Via delle Sette Chiese, 103	41.860679	12.493376
187	8	RI2	Montagnola	Via A. Pio, 75	41.853412	12.482983
188	8	RI2	S. Leonardo Murialdo	Via S. Pincherle, 144	41.853223	12.468054
189	8	RI2	S. Benedetto	Via del Gazometro, 23	41.871353	12.478764
190	8	RI2	S. Francesco Saverio	Via Daniele Comboni, 4	41.861850	12.489398
222	8	RI2	S. Leonardo Da Porto Maurizio	Largo L. Antonelli, 1	41.851266	12.484503
298	8	RI2	Beato Josemaria Escrivà	Via Grezar, 7	41.835271	12.495107
299	8	RI2	Ss. Martiri dell'Uganda	Via la A. Rava, 45	41.843741	12.488054
319	8	RI3	Ostiense	Ostiense Via Ostiense, 113b	41.868268	12.480001
399	8	RI5	Cinema Madison	Via Gabriello Chiabrera, 121	41.853510	12.479293
408	8	RI5	Cinematografo Ambassade	Via Accademia degli Agiati, 57/59	41.850861	12.490344
511	8	RI9	Casale Ceribelli	Via P. della Mirandola, 48	41.846976	12.487007
512	8	RI9	Commodilla	Via Commodilla, 15	41.859268	12.483528
513	8	RI9	Pullino	Via G. Pullino, 97	41.865684	12.484505
514	8	RI9	San Michele	P. le Tosti	41.857361	12.501552
515	8	RI9	Granai di Nerva	Via T. Nuvolari, 250	41.835365	12.503677
5	9	RI1	Castel Romano	Via del Ponte di Piscina Cupa, 121	41.715781	12.444604
11	9	RI1	Euroma 2	Viale dell'Oceano Pacifico, 83	41.817657	12.458588
191	9	RI2	S. Giuseppe da Copertino	Via dei Genieri, 12	41.817747	12.484270
192	9	RI2	S. Mauro Abate	Via F. Saponi, 15	41.811918	12.484393
193	9	RI2	S. Maria della Consolazione	Via A. della Rocca, 6	41.787572	12.427460
194	9	RI2	S. Gregorio Barbarigo	Via delle Montagne Rocciose, 14	41.827394	12.478380
195	9	RI2	S. Giovanna Antida Thouret	Via R. Ferruzzi, 110	41.824213	12.510679
196	9	RI2	Santi Pietro e Paolo	P.zza SS. Pietro e Paolo	41.833979	12.459099
197	9	RI2	S. Anselmo alla Cecchignola	Via A. Zanetta, 3/5	41.814285	12.508186
198	9	RI2	S. Marco Evangelista in Agro Laurentino	P.zza Giuliani e Dalmati, 20	41.820655	12.483071
199	9	RI2	S. Perpetua e Felicità	Via M. Maggini, 51	41.823299	12.492159
200	9	RI2	S. Maria Stella Dell'evangelizzazione	Via Amsterdam, 5	41.822097	12.447286
201	9	RI2	S. Maria Mater Ecclesiae	Via Shangai, 10	41.808075	12.430869
202	9	RI2	Spirito Santo alla Ferratella	Viale Cesare Pavese, 180	41.817754	12.473542

ID	MN	COD	Denominazione	Indirizzo	LAT	LON
203	9	RI2	S. Maria del Carmelo	Piazza B. V. del Carmelo, 10	41.808878	12.444163
204	9	RI2	S. Giovanni Evangelista a Spinaceto	Via R. Aversa, 44	41.785880	12.443980
205	9	RI2	S. Romualdo Abate	Via N. Strampelli, 113	41.718063	12.504354
206	9	RI2	Gesù Divin Salvatore	Via R. Gigliozzi, 31	41.777839	12.433858
207	9	RI2	Romano	Via E. Ianni, 31	41.766034	12.481613
208	9	RI2	Leva	Via Ardeatina, 1000	41.793018	12.535324
218	9	RI2	S. Cuore di Gesù Agonizzante	Via S. Arcangelo di Romagna, 70	41.791257	12.406762
338	9	RI3	Via Salvatore Lorizzo, 100	Pier Paolo Pasolini	41.785474	12.439966
516	9	RI9	Colle di Mezzio	Via A. di Legge, 39	41.823638	12.490946
517	9	RI9	Decima	Via R. Lordi, 7	41.820619	12.442295
518	9	RI9	Laurentina	Via Laurentina	41.821464	12.480793
519	9	RI9	Fonte Ostiense	Via E. Pea, 5	41.813441	12.477511
520	9	RI9	Spinaceto	Via E. Arena, 206	41.791540	12.445337
521	9	RI9	Vitinia	Via Montescudo, 2	41.792555	12.404711
522	9	RI9	Tor De' Cenci	Via V. Veltroni, 104	41.774604	12.439684
559	9	RI2	Centro Islamico Dar Al Salam	Via P. Buzzi, 120	41.811687	12.481763
209	10	RI2	S. Nicola di Bari	Via G. Passeroni, 1	41.729350	12.296786
210	10	RI2	S. Tommaso Apostolo	Via L. Liviabella, 93	41.739339	12.372090
211	10	RI2	S. Aurea	Piazza della Rocca, 13	41.759732	12.301411
212	10	RI2	S. Maria Regina Pacis a Ostia	Piazza Regina Pacis, 13	41.731766	12.281441
213	10	RI2	Nostra Signora di Bonaria	Via Ns Signora di Bonaria, 2	41.738114	12.263347
214	10	RI2	Santa Monica	Piazza di S. Monica, 1	41.736476	12.272187
215	10	RI2	S. Vincenzo de' Paoli	Via D. Baffigo, 65	41.738088	12.257127
216	10	RI2	S. Maria del Ponte E S. Giuseppe	Via Albi, 89	41.794492	12.380631
217	10	RI2	S. Maurizio Martire	Via del Poggio di Acilia, 110	41.790870	12.357710
219	10	RI2	S. Carlo da Sezze	Via di Macchia Saponara, 106/108	41.768902	12.356191
220	10	RI2	S. Francesco D'Assisi ad Acilia	Largo Cesidio da Fossa, 18	41.781946	12.352479
221	10	RI2	S. Giorgio	Largo S. Giorgio, 13	41.778347	12.358641
223	10	RI2	S. Maria Regina dei Martiri	Via C. Casini, 282	41.786184	12.335518
224	10	RI2	S. Melania Juniore	Via Eschilo, 100	41.761602	12.371742
225	10	RI2	S. Pier Damiani	Via G. Biagi, 16	41.788057	12.379677
226	10	RI2	S. Timoteo	Via Apelle, 1	41.752176	12.356095
227	10	RI2	Ss. Cirillo e Metodio	Via Osteria di Dragoncello, 12	41.789204	12.344756

ID	MN	COD	Denominazione	Indirizzo	LAT	LON
253	10	RI2	S. Maria Regina Apostolorum	Via G. Ferrari, 1	41.784413	12.356386
346	10	RI3	Sandro Onofri	Via Umberto Lilloni, 39/45	41.775507	12.348656
348	10	RI3	Elsa Morante	Via Adolfo Cozza, 7	41.732338	12.272424
363	10	RI7	Teatro del Lido di Ostia	Via delle Sirene, 22	41.734602	12.271648
434	10	RI5	Nuovo Cine Club Palocco	Via Apelle, 1	41.753523	12.354498
523	10	RI9	Casal Bernocchi	Via G. Biagi, 46	41.788628	12.378709
524	10	RI9	Dragona	Via C. Casini, 3	41.776563	12.340794
525	10	RI9	Ostia	Lungomare Toscanelli, 180	41.731176	12.272162
526	10	RI9	Ostia Antica	P.zza Gregoriopoli, 2	41.760139	12.302849
576	10	RI2	Tempio Shirat Ha-yam	Via Oletta, 20	41.728726	12.288992
10	11	RI1	Casetta Mattei	Via dei Sampieri, 92	41.852841	12.417342
228	11	RI2	S. Famiglia a Via Portuense	Via F. Tajani, 10	41.861625	12.459668
229	11	RI2	S. Silvia	Via G. Sirtori, 2	41.856015	12.449638
231	11	RI2	Magliana	Piazza Madonna di Pompei, 4	41.834747	12.430718
232	11	RI2	S. Gregorio Magno	Piazza Certaldo, 85	41.844774	12.458956
233	11	RI2	N. S. di Valme	Via Vigna due Torri	41.846677	12.453812
234	11	RI2	Gesù Divin Lavoratore	Via O. da Gubbio, 16	41.868861	12.466070
235	11	RI2	S. Massimiliano Kolbe alla Magliana	Via Polizzi Generosa, 71	41.856783	12.458556
245	11	RI2	S. Girolamo A Corviale	Via dei Bonvisi, 3	41.852668	12.422391
246	11	RI2	S. Paolo della Croce	Via Poggi Verde, 319	41.854446	12.414379
300	11	RI2	Ss. Aquila e Priscilla	Via Blaserna, 113	41.866818	12.473515
301	11	RI2	S. Raffaele Arcangelo	Via S. Raffaele, 28	41.844188	12.437908
313	11	RI3	Guglielmo Marconi	Via Gerolamo Cardano, 135	41.862400	12.465135
317	11	RI3	Biblioteca Insieme per i Trullo	Via Del Monte Delle Capre, 23	41.844725	12.434002
335	11	RI3	Corviale	Via Marino Mazzacurati, 76	41.850353	12.413823
360	11	RI7	Teatro India	Lungotevere V. Gassman 1	41.869557	12.472128
413	11	RI5	Cinematografo Alhambra	Via Pier delle Vigne, 4	41.832664	12.421572
417	11	RI5	Warner Village Parco de Medici	Via Salvatore Rebecchini, 3	41.815288	12.411272
435	11	RI5	Madison Sas di Ilari Rodolfo e C.	Via Chiabrera Gabriello, 121	41.860956	12.453372
527	11	RI9	Vaiano	Via Vaiano, 7	41.845179	12.460011
528	11	RI9	Papareschi	Via dei Papareschi, 22	41.869963	12.468353
529	11	RI9	Ciricillo Irlandesi	Via degli Irlandesi, 47	41.857095	12.450651
530	11	RI9	Calamandrei Piana del Sole	Via Calamandrei, 95	41.844918	12.439524

ID	MN	COD	Denominazione	Indirizzo	LAT	LON
531	11	RI9	Corviale	Largo Quadrelli, 5	41.848995	12.411674
532	11	RI9	G. Marconi	Via Dei Papareschi, 28/B	41.870026	12.468778
564	11	RI2	Moschea El Fath	via della Magliana, 76	41.857344	12.458563
570	11	RI2	Tempio Beth Shalom	Via Pozzo Pantaleo, 52	41.866407	12.464302
230	12	RI2	Casaletto	Via del Casaletto, 691	41.854464	12.437805
236	12	RI2	N. S. di Coromoto	Largo n. s. di coromoto, 2	41.862753	12.444074
237	12	RI2	D'Italia	Circ. Gianicolense, 12	41.873755	12.464875
238	12	RI2	N. S. della Salette	Via Madonna della Salette, 1	41.875690	12.448999
239	12	RI2	S. Maria Madre Della Provvidenza	Via Donna Olimpia, 35	41.878500	12.452400
240	12	RI2	Trasfigurazione di N. S. G. C.	Piazza della Trasfigurazione, 2	41.871357	12.446585
241	12	RI2	S. Pancrazio	Via di S. Pancrazio, 5/D	41.884896	12.454042
242	12	RI2	S. Damaso	Via di Monteverde, 10	41.872252	12.455780
243	12	RI2	S. Maria Regina Pacis a Monteverde	Viale Quadrio, 21	41.881391	12.461236
244	12	RI2	Natività di Maria	Via Bravetta, 633	41.885821	12.422866
247	12	RI2	S. Famiglia a Villa Troili	Via di Villa Troili, 48	41.881117	12.406445
248	12	RI2	S. Bruno	Via della Pisana, 370	41.868965	12.411561
249	12	RI2	S. Maria della Perseveranza	Via della Pisana, 95	41.884031	12.420199
250	12	RI2	Ss. Crocifisso	Via di Bravetta, 332	41.878629	12.426455
302	12	RI2	S. Giulio	Via F. Moidalchini, 17	41.874436	12.456669
305	12	RI3	Liceo classico "Eugenio Montale"	Via di Bravetta, 395	41.876093	12.425858
324	12	RI3	Liceo Scientifico "Marcello Malpighi"	Via Silvestri, 301	41.876980	12.427591
331	12	RI3	Longhena	Via Baldassarre Longhena, 98	41.869328	12.410527
334	12	RI3	Colli Portuensi	Viale dei Colli Portuensi, 275	41.867514	12.444024
336	12	RI3	Casa dei Teatri	Villa Doria Pamphilj - Largo 3 Giugno 1849 - Angolo Via di San Pancrazio	41.888231	12.455295
414	12	RI5	Cinematografo Parrocchiale Trastevere	Circonv. Gianicolense	41.873329	12.464921
431	12	RI5	Cineprogram Srl	Via Lucrezio Caro, 74	41.874562	12.460487
533	12	RI9	Incis Pisana	Via Longhena, 98	41.868783	12.410014
534	12	RI9	Bel Respiro	Via Vitellia, 78	41.879945	12.441509
535	12	RI9	Monteverde Donna Olimpia	Via Fonteiana Snc	41.878151	12.453860
536	12	RI9	Capasso	Via Dei Capasso Snc	41.883967	12.425478

ID	MN	COD	Denominazione	Indirizzo	LAT	LON
572	12	RI2	Tempio Beth Michael	Via Fonteiana, 102	41.880230	12.453953
575	12	RI2	Tempio dei Colli Portuensi	Via Pianese, 27	41.863772	12.444254
260	13	RI2	Aurelia	Via Aurelia, 675	41.893253	12.415795
261	13	RI2	S. Gregorio VI	Via del Cottolengo, 4	41.897794	12.449811
262	13	RI2	S. Pio V	Largo S. Pio V, 3	41.896408	12.431441
263	13	RI2	S. Ambrogio	Via G. Vitelli, 23	41.900548	12.435195
264	13	RI2	Ss. Protomartiri Romani	Via Angelo di Pietro, 50	41.895684	12.440381
265	13	RI2	S. Maria Delle Grazie alle Fornaci	Piazza S. Maria alle Fornaci, 30	41.897431	12.454575
266	13	RI2	S. Maria Immacolata di Lourdes	Via S. Bernadette, 23	41.902310	12.426859
267	13	RI2	S. Giuseppe Cottolengo	Viale di Valle Aurelia, 62	41.902846	12.438305
268	13	RI2	S. Lino	Via Cardinal Garampi, 60	41.913459	12.421833
269	13	RI2	S. Giuseppe all'Aurelio	Via Giuseppe Marello, 5/13	41.904205	12.410596
270	13	RI2	S. Maria Janua Coeli	Via Cornelia, 89	41.906015	12.393832
271	13	RI2	S. Filippo Neri Alla Pineta Sacchetti	Via Martino V 28	41.905799	12.421523
278	13	RI2	S. Maria della Presentazione	Via di Torvecchia, 1104	41.912537	12.403789
308	13	RI3	Cornelia	Via Cornelia, 45	41.908888	12.397247
342	13	RI3	Valle Aurelia	Viale di Valle Aurelia, 129	41.905168	12.437269
365	13	RI7	Teatro Villa Pamphilj	Largo 3 Giugno 1849 Villa Doria Pamphilj	41.887661	12.458917
541	13	RI9	Crocifisso	Via Del Crocifisso, 19	41.898332	12.452662
542	13	RI9	Torvecchia	Via C. Numai, 51/57	41.917575	12.406665
543	13	RI9	Cornelia	Via Cornelia, 86	41.906525	12.394155
544	13	RI9	Valcannuta	Via Valcannuta, 4	41.903306	12.416217
545	13	RI9	Marvasi	Via Valcannuta, 4	41.890481	12.411064
546	13	RI9	Innocenzo IV	Via Innocenzo IV , 16/B	41.909715	12.421191
547	13	RI9	Casalotti	Via Gattico, 9	41.915537	12.369844
4	14	RI1	Gulliver	Via della Lucchina, 96	41.958132	12.399293
79	14	RI2	S. Maria dell'Orazione	Via T. Livio, 26	41.915729	12.444746
272	14	RI2	Gesù Divin Maestro	Via V. Montiglio, 18	41.923424	12.425244
273	14	RI2	Nostra Signora di Guadalupe A Monte Mario	Piazza Nostra Signora di Guadalupe, 12	41.943825	12.423930
274	14	RI2	S. Luigi Grignon De Monfort	Viale dei Monfortani, 50	41.937316	12.423895
275	14	RI2	S. Rita da Cascia a Monte Mario	Via A. Parato, 5	41.944068	12.429829
276	14	RI2	S. Maria della Salute	Via Tommaso de Vio, 5	41.921663	12.415417

ID	MN	COD	Denominazione	Indirizzo	LAT	LON
277	14	RI2	Primavalle	Via dei Monti di Primavalle, 3	41.913244	12.414122
279	14	RI2	S. Cipriano	Via di Torrevecchia, 169	41.931402	12.420272
280	14	RI2	S. Maria Stella Mattutina	Via Lucilio, 2	41.922646	12.444122
283	14	RI2	S. Francesco D'assisi A Monte Mario	Piazza di Monte Gaudio, 8	41.936324	12.436147
284	14	RI2	S. Pio X	Via A. Friggeri, 87	41.919819	12.440626
285	14	RI2	S. Paola Romana	Via D. Galimberti, 9	41.913601	12.443020
286	14	RI2	S. Ilario Di Poitiers	Via Cologno Monzese, 6	41.946955	12.391494
287	14	RI2	S. Andrea Avellino	Via Ascrea, 26	41.966413	12.410599
288	14	RI2	S. Maddalena di Canossa a Ottavia	Via della Lucchina, 84	41.959528	12.400756
289	14	RI2	Ss. Ottavio e Compagni Martiri	Via Casal del Marmo, 110	41.960210	12.408716
290	14	RI2	S. Bartolomeo Apostolo	Vicolo di Monte Arsiccio, 1	41.957607	12.412569
291	14	RI2	S. Brigida di Svezia	Via Rovato, 60	41.940525	12.382206
292	14	RI2	S. Massimo	Via G. Boffito	41.951141	12.395673
310	14	RI3	Via Federico Borromeo, 67	Franco Basaglia	41.918714	12.415141
333	14	RI3	Via della Pineta Sacchetti, 78	Casa del Parco	41.910279	12.424470
419	14	RI5	Cineplex Gulliver	Via della Lucchina, 90	41.957995	12.399561
548	14	RI9	Ottavia	Via Trionfale, 11556	41.961839	12.409177
549	14	RI9	Monte Mario	Va Trionfale, 9089	41.943493	12.419039
550	14	RI9	Primavalle	Via L. Jacobini, 7	41.920104	12.414975
551	14	RI9	S. Onofrio	Via L. Morandi, 9	41.935232	12.435716
552	14	RI9	Ventura	Via G. Ventura, 60	41.914481	12.426336
553	14	RI9	Battistini	Via G. Soria Snc	41.908582	12.409775
554	14	RI9	Morsasco	Via Morsasco, 9	41.926234	12.362006
93	15	RI2	Gran Madre di Dio	Via Cassia, 1	41.938489	12.465649
94	15	RI2	Preziosissimo Sangue di N. S. G. C.	Via Flaminia Vecchia, 732/t	41.951750	12.484001
95	15	RI2	S. Alfonso De' Liguori	Via della Giustiniana, 245	42.002078	12.486399
96	15	RI2	S. Andrea Apostolo	Via Cassia, 731	41.964987	12.443268
97	15	RI2	S. Chiara	Via Riccardo Zandonai, 4	41.948244	12.461809
98	15	RI2	S. Crispino Da Viterbo	Via Offanengo, 6	41.997959	12.485608
99	15	RI2	S. Filippo Apostolo	Via Grottarossa, 193	41.973214	12.444001
100	15	RI2	S. Gaetano	Via Poggio Martino, 1	41.951078	12.474194
101	15	RI2	S. Giuliano	Via Cassia, 1036	41.974158	12.426982
102	15	RI2	S. Maria Immacolata a Grottarossa	Via Flaminia, 994	41.962081	12.487335

ID	MN	COD	Denominazione	Indirizzo	LAT	LON
103	15	RI2	S. Melchiade	Via Costantiniana, 19	41.989046	12.490220
104	15	RI2	S. Rosa da Viterbo	Via S. G. Elisabetta, 53	41.961917	12.455880
105	15	RI2	Santi Elisabetta e Zaccaria	Via Valle Muricana, 405	42.021585	12.469673
106	15	RI2	Santi Urbano e Lorenzo a Prima Porta	Via Prima Porta, 6	42.000856	12.487581
281	15	RI2	S. Gabriele Arcangelo	Viale Cortina d'Ampezzo, 144	41.950377	12.443505
282	15	RI2	S. Maria Mater Dei	Via della Camilluccia, 120	41.934605	12.443899
312	15	RI3	Galline Bianche	Viale delle Galline Bianche, 105	41.996617	12.486521
425	15	RI5	Odeon Multiscreen	Piazza Stefano Jacini, 22	41.949351	12.465944
445	15	RI5	Ciak Cine di D. A. Sas	Via Cassia, 692	41.964357	12.445117
555	15	RI9	Prima Porta	Via delle Galline Bianche, 105	41.996531	12.486566
556	15	RI9	Cesano	Via Orrea, 25	42.071220	12.337164
557	15	RI9	Santa Cornelia	Via Di S. Cornelia Km 3	42.044211	12.427322
558	15	RI9	Farnesina	Via Della Farnesina, 53	41.939008	12.463166

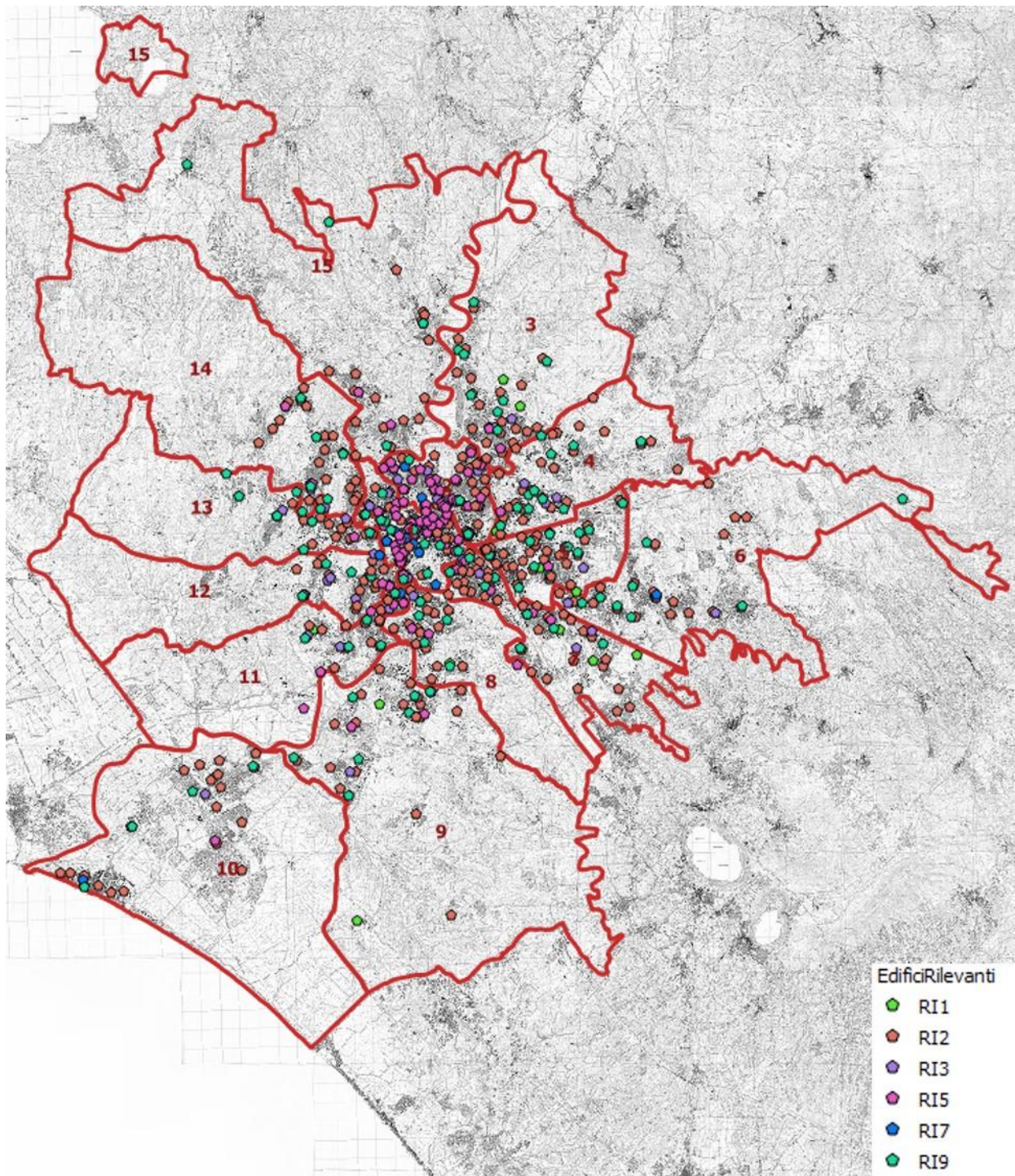


Fig. 12: Edifici rilevanti

2.6.3 Stabilimenti e impianti rilevanti ai fini di protezione civile

In questa classe sono compresi tanto gli stabilimenti a rischio di incidente rilevante (*definiti ai sensi del D.lgs.334/99 ora D.lgs. 105/2015*), quanto altri impianti industriali che, per la loro specifica caratterizzazione dimensionale o localizzativa, vengono ritenuti rilevanti ai fini degli interventi in emergenza. L'elenco aggiornato degli stabilimenti a rischio di incidente rilevate ai sensi di legge è reperibile su

<http://www.minambiente.it/pagina/inventario-nazionale-degli-stabilimenti-rischio-di-incidente-rilevante-0>

Tab. 36: Quadro di sintesi degli impianti rilevanti

ID tipo	Tipologia	Quantità
IR1	Stabilimenti a rischio di incidenti rilevanti ai sensi del D.lgs.105/15	7
IR6	Discariche	19
IR8	Autodemolitori	98
IR10	Villaggi della solidarietà	20
Totale complessivo		85

Tab. 37: Elenco impianti rilevanti

ID	MN	COD	Denominazione	Indirizzo	LAT	LON
8	2	IR6	Isola ecologica comunale	Via dei Campi Sportivi, 100	41.93916	12.491269
46	2	IR8	Olimpica di Francia Alvaro	Via della Foce Dell'Aniene, 1	41.94107	12.499932
110	2	IR10	Foro Italico	Via Foro Italico, 31	41.940709	12.495871
130	2	IR8	Delle Cave Giovanni S.N.C. di delle Cave Giovanni	Via del Foro Italico, 607	41.941217	12.499029
9	3	IR6	Isola ecologica comunale	Via dell'Ateneo Salesiano, 165-171	41.958226	12.5303
10	3	IR6	Isola ecologica comunale	Via della Bufalotta, 592/b-c-e	41.952494	12.54343
42	3	IR8	A&M Demolizione New Services S.r.l.	Via Di Monte Sacro, 5	41.93374	12.533822
99	3	IR6	CDR Salario AMA	Via Salaria, 981	41.968421	12.504148

ID	MN	COD	Denominazione	Indirizzo	LAT	LON
151	3	IR8	Bentivoglio Bruno S.r.l.	Via della Bufalotta, 1015	41.973874	12.548521
11	4	IR6	Isola ecologica comunale	Via delle Messi d'Oro, s,n,c,	41.922211	12.413862
37	4	IR8	Romana Demolizioni S.r.l.	Via Pietralata, 97	41.927452	12.531126
45	4	IR8	Alberto di Dolciami Alberto	Via di Pietralata, 302	41.921888	12.547205
64	4	IR8	Gasparo Salvatore	Via di Pietralata, 205	41.925145	12.546389
65	4	IR8	Geminiani Gianfranco	Via delle Messi D'Oro	41.922758	12.556473
80	4	IR8	Stat Auto	Via della Zampogna	41.903879	12.569519
81	4	IR8	90 S.r.l.	Via di Tor Cervara, 202	41.916141	12.588684
83	4	IR8	Pietralata S.r.l.	Via di Pietralata, 219	41.925595	12.546144
85	4	IR8	Mb Ricambi Auto S.r.l.	Via degli Aromi , 50	41.916499	12.53488
86	4	IR8	NuovaAutodemolizione di Carlo Gianjorio	Via Messi D'Oro , 50	41.923033	12.55563
113	4	IR10	Salvati	Via Salvati, 125	41.905787	12.583025
115	4	IR10	Spellazon	Via Spellanzon, 45	41.905449	12.55295
116	4	IR10	Grisolia	Via Grisolia, 76	41.941094	12.590834
118	4	IR10	Salviati	Via Salviati, 416	41.905275	12.581409
121	4	IR6	Centro di raccolta ingombranti Tiburtina	Via Cassino Metro b	41.919006	12.565283
132	4	IR8	Montilla Vincenzo	Via delle Messi D'Oro, 37	41.92206	12.554494
133	4	IR8	Demolizione Auto di Geminiani Marco	Via delle Messi D'Oro, 43 N	41.922454	12.554674
137	4	IR8	Tankova Piereta Angelova	Via di Pietralata, 207/211	41.92572	12.546128
138	4	IR8	Recur 3000 di Fabbri Sandro S.a.s.	Via di Tor Cervara, 171	41.917842	12.590169
149	4	IR8	Alberto Dolcami	Via di Pietralata, 301	41.922629	12.54679
12	5	IR6	Isola ecologica comunale	Via Teano, 38	41.889638	12.553247
24	5	IR8	Cdf Centro Demolizioni Franco	Via degli Angeli, 191	41.872664	12.549065
26	5	IR8	C.D.S. Centro Demolizione	Via di Porta Furba, 52/A	41.873655	12.54125

ID	MN	COD	Denominazione	Indirizzo	LAT	LON
29	5	IR8	F.lli Rozzi	Via di Centocelle, 110/D	41.873113	12.54938
32	5	IR8	Demolitions Car	Viale Palmiro Togliatti, 469	41.870595	12.567839
36	5	IR8	Sorgente	Via Dameta, 49	41.916954	12.606525
43	5	IR8	Aloe Pietro	Via di Centocelle, 115	41.872797	12.550025
48	5	IR8	Cp 97 S.a.s.	Via degli Angeli, 99	41.872626	12.5488
50	5	IR8	Piluso Eco S.r.l.	Viale Palmiro Togliatti, 453	41.869007	12.567306
53	5	IR8	Baldassarre Guido	Via degli Angeli, 177	41.872647	12.548442
62	5	IR8	Gadaleta Gerardo	Viale PalmiroTogliatti, 483	41.871532	12.568051
63	5	IR8	Gadaletta Francesco	Viale PalmiroTogliatti, 407	41.863578	12.567926
66	5	IR8	La Marra Benedetto	Viale PalmiroTogliatti, 461	41.869691	12.567464
70	5	IR8	Pippo e Claudio	Viale Palmiro Togliatti, 465	41.870221	12.567661
71	5	IR8	Piluso Massimiliano	Viale Palmiro Togliatti, 463	41.869987	12.567617
73	5	IR8	Pulciani Fernando	Viale Palmiro Togliatti, 401	41.863441	12.568042
75	5	IR8	Rullo Tec.E.R. S.r.l.	Via Giuseppe Candiani, 2	41.893294	12.582984
76	5	IR8	Soc. Monti S.r.l.	Via di Centocelle, 114	41.872656	12.549449
77	5	IR8	Soc. Monti S.r.l.	Via di Centocelle, 112	41.872872	12.54938
78	5	IR8	Soc. Monti S.r.l.	Via degli Angeli, 193	41.872636	12.548608
82	5	IR8	Agostino e Danilo S.A.S. di Rozzi Danilo	Via di Centocelle , 116	41.873151	12.55003
90	5	IR8	B.M. S.A.S. di Maggini Daniela	Via Pesci Fausto, 21	41.874002	12.541827
91	5	IR8	Autodemolizioni di Marco Unipersonale	Viale Togliatti Palmiro , 447	41.868512	12.567214
92	5	IR8	Autodemolizioni Lombardi di Ciurleo Marisa E C. S.a.s.	Viale Togliatti Palmiro, 405	41.864066	12.567765
103	5	IR10	Gordiani	Via Gordiani , 273	41.887425	12.553519
126	5	IR8	Piccari Patrizia	Via degli Angeli, 187	41.872504	12.548259
127	5	IR8	Centro Demolizioni Franco di Tonniceo Antonietta	Via degli Angeli, 191	41.872848	12.548641

ID	MN	COD	Denominazione	Indirizzo	LAT	LON
128	5	IR8	M.C.R. S.r.l.	Via dei Gordiani, 30	41.87907	12.553586
134	5	IR8	Ecoferrauto S.r.l.	Via di Centocelle, 107	41.873263	12.549759
145	5	IR8	RA.MA. Ricambi di Amendola A. & C. S.a.S.	Viale Palmiro Togliatti, 403	41.863782	12.567764
146	5	IR8	Leoncavallo Olimpo	Viale Palmiro Togliatti , 477	41.871247	12.567911
147	5	IR8	Euro M.G.M. S.r.l.	Viale Palmiro Togliatti, 495	41.872948	12.568498
148	5	IR8	Pio Carlo	Viale Palmiro Togliatti, 499	41.873714	12.568973
152	5	IR8	Pulciani Fernando	Viale Palmiro Togliatti, 401	41.864494	12.567488
153	5	IR8	Autodemolizioni Agostino e Danilo S.a.s. di Rozzi Danilo	Via di Centocelle, 105	41.873182	12.549893
2	6	IR1	ENI S.p.A. - Salone	Via Cesare Cipolletti, 25	41.920255	12.637158
33	6	IR8	Autotecnica Gp	Via Pietro Wehrer, 39	41.861974	12.624409
38	6	IR8	Eurodemolizioni 2 S.r.l.	Via di Torre Spaccata, 113	41.859581	12.585228
52	6	IR8	Autosinsirate	Via Sant'Alessio in Aspromonte	41.878382	12.685312
61	6	IR8	G.M.C. di Calabrese Maurizio E C. S.a.s.	Viale Nusco, 50	41.891608	12.626613
69	6	IR6	Polo Impiantistico di Rocca Cencia AMA	Via di Rocca Cencia	41.883778	12.693264
72	6	IR8	Prenestina 2000 S.A.S. Di Papa Cristina & C.	Via Prenestina, 1099	41.893603	12.617016
89	6	IR8	Autodemolizione Casilina	Via Fornara, 70	41.863996	12.660024
94	6	IR8	C.D. 2 Leoni S.r.l. Unipersonale	Via Fornara Carlo, 68	41.863749	12.658889
102	6	IR10	Salone	Via di Salone, 906	41.917466	12.635656
123	6	IR8	De Bellis Daniele	Via Carlo Fornara, 48	41.863717	12.660912
124	6	IR8	Nigriello Andrea	Via Carlo Fornara, 70	41.863825	12.659552
125	6	IR8	Auto Collatina S.a.s	Via Collatina, 532	41.903103	12.616684
139	6	IR8	MA.RE. di Armando Testa & C	Via di Torre Spaccata	41.858374	12.585286
140	6	IR8	Bracci Emma S.r.l..	Via di Torrenova, 675	41.891584	12.622069
150	6	IR8	Ecomar S.a.s. di Rea Massimo & C.	Via Prenestina, 1153	41.892671	12.624755

ID	MN	COD	Denominazione	Indirizzo	LAT	LON
13	7	IR6	Isola ecologica comunale	Viale Palmiro Togliatti, 65/a-b, 67, 67/a-b, 69	41.855579	12.57057
101	7	IR10	La Barbuta	Via di Ciampino, 611	41.812573	12.579445
108	7	IR10	Arco di Travertino	Via Arco di Travertino, 43	41.864596	12.533894
109	7	IR10	Barbuta	Via di Ciampino , 100	41.813181	12.577262
119	7	IR10	Schiavonetti	Via Schiavonetti, 86	41.843115	12.606731
135	7	IR8	Ecofermet s.r.l.	Via di Ciampino, 195/197	41.810841	12.588386
14	8	IR6	Isola ecologica comunale	Via del Campo Boario, 58 (via Giovanni da Empoli, 55)	41.873823	12.476539
67	8	IR8	New Car Services New Car Services S.r.l	Via di Fioranello, 171	41.789031	12.548613
87	8	IR8	Almone 96 S.r.l	Via dell'Almone, 21	41.859449	12.534218
96	8	IR8	GRA.MA. di Laina' Sabrina & C. S.A.S.	Via dell'Almone, 20	41.857999	12.533535
97	8	IR8	Romana Recuperi S.r.l	Via dell'Almone, 21	41.858315	12.534674
114	8	IR10	Sette Chiese	Via delle Sette Chiese, 14	41.860672	12.481037
154	8	IR6	Centro di raccolta ingonbranti Piramide	Via Giovanni da Empoli, 55	41.873412	12.476081
15	9	IR6	Isola ecologica comunale	Via Riccardo Boschiero, S.N.C.	41.799774	12.443921
16	9	IR6	Isola ecologica comunale	via Laurentina, 877	41.842628	12.480787
31	9	IR8	Autotrasporti Laurentina S.N.C. di Luca Costanzo	Via di Acqua Acetosa Ostiense, 41	41.802087	12.476579
39	9	IR8	Diffrati S.A.S. di Efrati Alessandro	Via Ostiense , 779	41.841463	12.46633
40	9	IR8	Santini S.n.c.	Via di Acqua Acetosa Ostiense, 7	41.801014	12.476108
47	9	IR8	Aloise	Via di Acqua Acetosa Ostiense, 7	41.801619	12.476339
68	9	IR8	Parabella S.r.l.	Via del Mare	41.839818	12.46202
98	9	IR8	Tasformazioni Rottami S.r.l	Km, 22,000, Via Laurentina	41.698432	12.525942
107	9	IR10	Castel ROMANO	Via Pontina, 937	41.772413	12.444682
129	9	IR8	Servizi Protezione Ambiente S.r.l.	Via del Cappellaccio, 132	41.836692	12.457932

ID	MN	COD	Denominazione	Indirizzo	LAT	LON
136	9	IR8	FAR 2001 S.n.c.	Via di Mezzocammino, 4	41.798796	12.417152
17	10	IR6	Isola ecologica comunale	Via di Macchia Saponara, 7-9, 15	41.768882	12.356735
18	10	IR6	Isola ecologica comunale	Piazza Giovan Battista Bottero, 8, 8/a, 10, 10/a	41.727262	12.297361
27	10	IR8	Ecorec	Via Ostiense, 2365	41.763116	12.310151
112	10	IR10	Ortolani	Via Ortolani, 55	41.773954	12.338094
120	10	IR10	Saponara	Via di Saponara, 65	41.775035	12.346628
19	11	IR6	Isola ecologica comunale	Via Arturo Martini, S.N.C.	41.847947	12.413862
22	11	IR8	Eredi Mario Ferrante S.a.s.	Via della Magliana, 484	41.833576	12.441562
23	11	IR8	Pepe	Via della Magliana, 535	41.832632	12.43359
25	11	IR8	Bionci	Via Aristide Faccioli, 4	41.823179	12.402731
28	11	IR8	Deposito Giudiziario Bionci	Via della Chiesuola, 1	41.822967	12.344586
35	11	IR8	Magliana	Via della Magliana, 486	41.833566	12.440493
44	11	IR8	Auto Fa.Ma. S.r.l.	Via della Magliana, 513	41.833345	12.437938
56	11	IR8	Centro A.R.A. di Maffei Antonio	Via della Magliana, 854	41.826267	12.411581
84	11	IR6	Termovalorizzatore Ponte di Malnome AMA	Via Benedetto Luigi Montiel	41.842201	12.328571
106	11	IR10	Candoni	Via Candoni, 847	41.831242	12.41133
117	11	IR10	Portuense	Via Renzi, 6	41.847068	12.425241
122	11	IR8	Veroli Metalli S.r.l.	Via Augusto Armellini, 167/169	41.851396	12.455223
3	12	IR1	Sudgas	Via di Malagrotta, 278	41.849823	12.329935
4	12	IR1	Raffineria di Roma	Via di Malagrotta, 226	41.855397	12.323843
5	12	IR1	ENI S.p.A. - Pantano di Grano	Via di Valle Bruciata S.N.C.	41.86494	12.315485
6	12	IR1	DE.CO	Via degli Idrocarburi, 25	41.859121	12.329418
7	12	IR1	Lampogas	Via degli Oleodotti, 25	41.857094	12.330205
30	12	IR8	Ca Roberto	Via Pio Spezi, 60	41.88632	12.370427

ID	MN	COD	Denominazione	Indirizzo	LAT	LON
59	12	IR8	Cunsolo Vincenzo	Vicolo Silvestri , 19	41.878932	12.436884
41	13	IR8	Fb Demolizioni	Via del Forte Braschi, 7	41.915938	12.422941
49	13	IR8	Matiotti S.r.l..	Via Soriso, 92	41.900095	12.406373
54	13	IR8	Bottone Franco	Via di Casal Del Marmo, 713	41.919946	12.38285
57	13	IR8	Centur Car S.r.l.	Via di Casal Del Marmo, 620	41.925204	12.380597
95	13	IR8	D.A.R. Demolizioni Auto Ricambi S.r.l.	Via Roverella Bartolomeo, 16	41.893153	12.449114
111	13	IR10	Monachina	Via Arurelia, 109	41.887347	12.364201
131	13	IR8	Ferocart S.r.l.	Via della Maglianella, 133	41.894783	12.377971
143	13	IR8	Petrini Antonio & C. S.n.c.	Via Mattia Battistini, 116	41.908142	12.417368
144	13	IR8	Deposito Rottami S.r.l.	Via Nazareth, 456	41.898827	12.396242
1	14	IR1	Papasped	Via di Chiavasso, 258	41.957817	12.336099
20	14	IR6	Isola ecologica comunale	Via Mattia Battistini, 545	41.916032	12.418415
60	14	IR8	Franco Antonaroli & Figli S.n.c.	Via di Boccea, 450	41.909109	12.406219
104	14	IR10	Cesare Lombroso	Via Lombroso, 190	41.929784	12.382876
21	15	IR6	Isola ecologica comunale	Via Cassia, km, 19,600 (Olgiata)	42.030042	12.374897
105	15	IR10	Riveri	Via Tenuta Piccirilli, 540	42.018288	12.517329
142	15	IR8	Autodemolizioni Flaminia S.r.l.	Via Flaminia, 2161	42.074712	12.483251

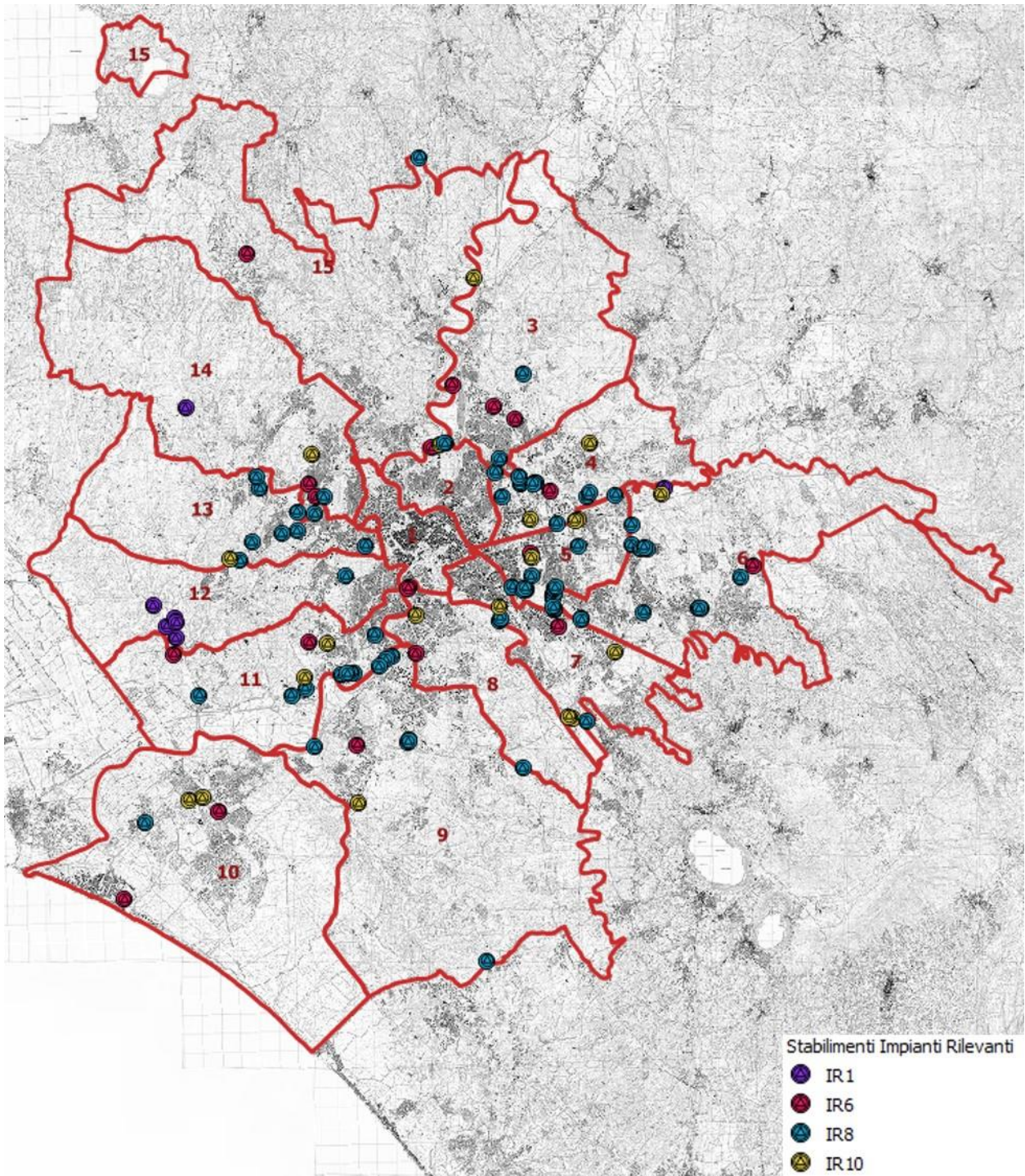


Fig. 13: Impianti rilevanti

2.6.4 Beni culturali

Tab. 38: Quadro di sintesi dei beni culturali

ID tipo	Tipologia	Quantità
BC1	Bene architettonico	228
BC2	Bene archeologico	131
BC3	Museo	61
BC4	Giardini/Parchi/Ville	65
Totale complessivo		485

Tab. 39: Elenco dei beni culturali

ID	MN	COD	Denominazione	Indirizzo	LAT	LON
2	1	BC1	Scala Santa	Piazza di San Giovanni in Laterano,14	41.887084	12.506734
6	1	BC1	Basilica di Sant'Anselmo	Piazza dei Cavalieri di Malta,5	41.882083	12.478250
7	1	BC1	Battistero Lateranense	Piazza di San Giovanni in Laterano,4	41.886094	12.504310
8	1	BC1	Basilica di S. Maria Maggiore	Piazza di Santa Maria Maggiore,42	41.897424	12.498508
9	1	BC1	Scala Santa -San Lorenzo in Palatio	Piazza di San Giovanni in Laterano, 14	41.887046	12.507027
13	1	BC1	Basilica di S. Pietro in Vaticano	Piazza San Pietro	41.902092	12.454611
14	1	BC1	Basilica di S. Giovanni in Laterano	Piazza di San Giovanni in Laterano,4	41.885844	12.506125
15	1	BC2	Acquedotto Marcio	Piazza di Porta San Lorenzo,1	41.898325	12.509361
16	1	BC2	Acquedotto Vergine	Via del Nazareno, 9	41.902720	12.483978
17	1	BC2	Anfiteatro Castrense	Via Nola,4-10	41.887588	12.515011
21	1	BC2	Arco di Gallieno	Via di San Vito	41.895737	12.501321
22	1	BC2	Area Archeologica di Piazzale Clodio	Piazzale Clodio	41.916922	12.455167
24	1	BC2	Area Archeologica di Via Cilicia	Via Appia Antica,2	41.873498	12.501515
25	1	BC2	Area Archeologica di Via delle Botteghe Oscure	Via Celsa	41.895104	12.478747
26	1	BC2	Area Sacra di Largo Argentina	Largo di Torre Argentina	41.895382	12.476815
27	1	BC2	Area Sacra di S.Omobono	Via L, Petroselli, angolo via Vico Jugario	41.890731	12.481055

ID	MN	COD	Denominazione	Indirizzo	LAT	LON
28	1	BC2	Auditorium di Mecenate	Largo Leopardi - Via Merulana	41.894110	12.501281
31	1	BC2	Biblioteca Capitolina	Piazza del Campidoglio, 1	41.892851	12.483356
32	1	BC2	Biblioteca Museo di Roma	Piazza San Pantaleo,10	41.897184	12.472964
33	1	BC2	Biblioteche Barracco-Pollak	Corso Vittorio Emanuele,166/A	41.896902	12.472527
34	1	BC2	Casa dei Cavalieri di Rodi	Piazza del Grillo,1	41.894846	12.486524
35	1	BC2	Casa Museo A. Moravia	Lungotevere della Vittoria,1	41.921327	12.466025
37	1	BC2	Casa Romana sotto il Museo Barracco	Corso Vittorio Emanuele II, 166	41.896902	12.472527
39	1	BC1	Casina dei Pierleoni	Via del Teatro di Marcello, 5	41.891215	12.480680
40	1	BC1	Casina dei Vallati	Viale del Portico d'Ottavia, 29	41.892229	12.478700
43	1	BC2	Centro di Documentazione dell'Appia	Via del Teatro di Marcello, 5	41.891289	12.480683
44	1	BC1	Chiesa di S.Omobono	Vico Jugario, 4	41.890838	12.481454
46	1	BC2	Circo Massimo	Via del Circo Massimo	41.886001	12.485422
48	1	BC2	Cisterna di Largo Zucchi	Largo Aldo Zucchi	41.920132	12.447749
51	1	BC2	Colombario di Pomponio Hylas	Via di Porta Latina,14	41.876381	12.502131
54	1	BC2	Complesso delle Quattro Fontane	Via delle Quattro Fontane	41.901977	12.490730
55	1	BC2	Domus Parthorum	Viale Guido Baccelli	41.877506	12.491865
56	1	BC2	Sovrintendenza Capitolina	Piazza Lovatelli, 35	41.893529	12.478740
57	1	BC2	Excubitorium	Viale della VII Coorte, 7	41.888852	12.474564
59	1	BC1	Fontana Abbeveratoio	Via Luisa di Savoia	41.911451	12.475514
60	1	BC1	Fontana alla Quercia del Tasso	Passeggiata del Gianicolo	41.895378	12.460749
61	1	BC1	Fontana Celimontana	Via Annia	41.887200	12.497863
63	1	BC1	Fontana dei Catecumeni	Piazza della Madonna dei Monti	41.894825	12.490999
65	1	BC1	Fontana dei Leoni	Piazza del Popolo	41.910646	12.476030
67	1	BC1	Fontana dei Putti a Villa Sciarra	Viale Adolfo Leducq	41.884024	12.464209
68	1	BC1	Fontana dei Quattro Fiumi	Piazza Navona	41.899162	12.473072
69	1	BC1	Fontana dei Tritoni a Piazza Bocca della Verità	Piazza Bocca della Verità	41.888548	12.481206
71	1	BC1	Fontana del Babuino	Via del Babuino	41.907754	12.479710
72	1	BC1	Fontana del Boccale	Via Nicola Zabaglia	41.875573	12.476795

ID	MN	COD	Denominazione	Indirizzo	LAT	LON
75	1	BC1	Fontana del Fiume	Via della Navicella	41.883061	12.494362
76	1	BC1	Fontana del Mascherone	Piazza Pietro d'Illiria,1	41.884379	12.480147
77	1	BC1	Fontana del Mascherone a Via Giulia	Via Giulia	41.896176	12.468186
79	1	BC1	Fontana del Moro	Piazza Navona	41.899162	12.473072
80	1	BC1	Fontana del Mosè Mostra dell'Acquedotto Felice	Piazza San Bernardo	41.904352	12.494073
81	1	BC1	Fontana del Navigante	Piazza Del Porto di Ripetta	41.904642	12.475147
82	1	BC1	Fontana del Nettuno	Piazza Navona	41.899162	12.473072
83	1	BC1	Fontana del Nettuno	Piazza del Popolo	41.910424	12.475439
84	1	BC1	Fontana del Pantheon	Piazza della Rotonda	41.899233	12.476620
85	1	BC1	Fontana del Prigione in Trastevere	Via Goffredo Mameli	41.888043	12.467385
87	1	BC1	Fontana del Rione Monti	Via di S, Vito	41.895831	12.500917
88	1	BC1	Fontana del Teatro Apollo	Lungotevere Tor di Nona	41.901404	12.468463
90	1	BC1	Fontana del Tritone	Piazza Barberini	41.903780	12.488647
94	1	BC1	Fontana della Barcaccia	Piazza di Spagna	41.905809	12.482271
95	1	BC1	Fontana della Botte	Via della Cisterna	41.888635	12.470933
96	1	BC1	Fontana della Botticella	Largo San Rocco	41.905240	12.475501
98	1	BC1	Fontana della Dea Roma in Campidoglio	Piazza del Campidoglio, 1	41.893088	12.483301
100	1	BC1	Fontana della Dea Roma in Piazza del Popolo	Piazza del Popolo	41.910876	12.477014
101	1	BC1	Fontana della Navicella	Via della Navicella	41.884751	12.495873
102	1	BC1	Fontana della Terrina	Piazza della Chiesa Nuova	41.898007	12.468836
104	1	BC1	Fontana delle Anfore	Piazza Testaccio	41.879547	12.477059
105	1	BC1	Fontana delle Api	Via di S, Basilio, 1	41.904306	12.488771
106	1	BC1	Fontana delle Cariatidi	Piazza dei Quiriti	41.909364	12.464130
107	1	BC1	Fontana delle Najadi. Mostra del Nuovo Acquedotto	Piazza della Repubblica	41.902451	12.496521
108	1	BC1	Fontana delle Palle di Cannone	Via di Porta Castello	41.903590	12.463230
109	1	BC1	Fontana delle Tartarughe	Piazza Mattei	41.893888	12.477525
110	1	BC1	Fontana delle Tiare a Largo del Colonnato	Largo del Colonnato	41.903285	12.457808
112	1	BC1	Fontana delle Volute a Villa Celimontana	Via della Navicella	41.883659	12.496360

ID	MN	COD	Denominazione	Indirizzo	LAT	LON
114	1	BC1	Fontana dell'Acqua Paola	Piazza Trilussa	41.891681	12.469796
115	1	BC1	Fontana dell'Obelisco Lateranense	Piazza San Giovanni in Laterano	41.886801	12.504801
116	1	BC1	Fontana di Campo De' Fiori	Campo de' Fiori	41.895827	12.471802
118	1	BC1	Fontana di Monte Cavallo	Piazza del Quirinale	41.899107	12.486589
119	1	BC1	Fontana di Piazza Campitelli	Piazza Campitelli	41.893184	12.479565
120	1	BC1	Fontana di Piazza Colonna	Piazza Colonna	41.900891	12.480292
121	1	BC1	Fontana di Piazza d'Aracoeli	Piazza d'Aracoeli	41.894228	12.481288
123	1	BC1	Fontana di Piazza delle Cinque Scole	Piazza delle Cinque Scole	41.892623	12.476534
124	1	BC1	Fontana di Piazza di Sant'Andrea della Valle	Piazza di Sant'Andrea della Valle	41.896550	12.474230
127	1	BC1	Fontana di Piazza Mastai	Piazza Mastai	41.887373	12.473297
128	1	BC1	Fontana di Piazza Nicosia	Piazza Nicosia	41.903127	12.474741
130	1	BC1	Fontana di Piazza San Simeone	Piazzetta di San Simeone	41.900725	12.470886
131	1	BC1	Fontana di Piazza Santa Maria In Trastevere	Piazza Santa Maria in Trastevere	41.889418	12.470495
132	1	BC1	Fontana di Piazza Santa Maria Maggiore	Piazza di Santa Maria Maggiore	41.897043	12.499350
133	1	BC1	Fontana di Pio IX	Lungotevere Testaccio, 32	41.879785	12.471930
135	1	BC1	Fontana di Trevi. Mostra dell'Acqua Vergine	Piazza di Trevi	41.900778	12.483310
137	1	BC1	Fontana di Via degli Staderari	Via degli Staderari	41.898476	12.474358
138	1	BC1	Fontana di Via di San Gregorio	Via di San Gregorio	41.888552	12.490561
139	1	BC1	Fontana di Viale Gabriele D'Annunzio	Viale Gabriele D'Annunzio	41.910590	12.478091
140	1	BC1	Fontana Giardino	Piazza Giuseppe Mazzini	41.915862	12.463474
142	1	BC1	Fontana in Piazza Cairoli	Piazza Cairoli	41.893897	12.507438
145	1	BC1	Fontana in Piazza del Viminale	Piazza del Viminale	41.899577	12.493981
153	1	BC1	Fontana nel Giardino di Piazza Cairoli	Piazza Benedetto Cairoli	41.893671	12.475314
155	1	BC1	Fontana Sarcofago a Via Corsini	Via Corsini, 3	41.892575	12.466786

ID	MN	COD	Denominazione	Indirizzo	LAT	LON
156	1	BC1	Fontana Sarcofago con Mascherone a Villa Sciarra	Via Calandrelli	41.884948	12.464563
157	1	BC1	Fontana Torlonia a Via Bocca di Leone	Via Bocca di Leone,16	41.904877	12.480556
158	1	BC1	Fontana Sarcofago di Largo Amba Aradam	Largo Amba Aradam	41.883749	12.500158
160	1	BC1	Fontane dei Leoni Egizi. Cordonata del Campidoglio	Via del Teatro di Marcello	41.893649	12.482032
162	1	BC1	Fontane di Ripa Grande e del Timone	Porto di Ripa Grande	41.884751	12.476061
165	1	BC1	Fontanella del Leone	Piazza di San Salvatore in Lauro	41.900806	12.468910
166	1	BC1	Fontanella dell'Acqua Angelica	Piazza delle Vaschette	41.904298	12.461580
167	1	BC1	Fontanella di Piazza del Catalone	Piazza del Catalone	41.903935	12.461683
168	1	BC1	Fontanella di Via della Posta Vecchia	Via della Posta Vecchia	41.897607	12.473588
169	1	BC1	Fontanelle con Drago a Via della Conciliazione	Via della Conciliazione,39	41.902122	12.460828
170	1	BC1	Fontanelle del Campidoglio	Via San Pietro in Carcere	41.893884	12.484207
172	1	BC3	Galleria d'Arte Moderna	Via Francisco Crispi, 24	41.903854	12.485831
173	1	BC4	Giardino del Quirinale	Via del Quirinale	41.901165	12.487954
174	1	BC4	Giardino di S.Alessio	Via di Sant'Alessio	41.882435	12.480534
175	1	BC2	Giardino di S.Andrea al Quirinale	Via del Quirinale,27	41.901678	12.490267
176	1	BC1	Guglia di Pio IX	Piazza San Bartolomeo all'Isola	41.890381	12.478037
177	1	BC2	Insula dell'Ara Coeli	Piazza d'Aracoeli,1	41.894032	12.482199
178	1	BC2	Insula dell'Aventino	Lungotevere Aventino, 8	41.883755	12.477063
179	1	BC2	Insula di San Paolo alla Regola	Via di San Paolo alla Regola,16	41.893217	12.473155
180	1	BC2	Ipogeo di Via Giovanni Lanza	Via Giovanni Lanza,130	41.894970	12.498368
183	1	BC2	La Casina del Cardinal Bessarione	Via di Porta San Sebastiano, 8	41.877412	12.498800
184	1	BC2	Latrina Romana	Via Giuseppe Garibaldi, 33	41.888311	12.466504
185	1	BC2	Ludus Magnus	Via di S, Giovanni in Laterano,22	41.890349	12.494814
190	1	BC2	Mausoleo di Augusto	Piazza Augusto Imperatore	41.906022	12.477108

ID	MN	COD	Denominazione	Indirizzo	LAT	LON
194	1	BC2	Mausoleo Ossario Garibaldino	Via Garibaldi, 29	41.888196	12.465630
195	1	BC2	Mercati di Traiano	Via IV Novembre, 94	41.896108	12.485984
196	1	BC2	Mitreo del Circo Massimo	Piazza Bocca della Verità, 16	41.888085	12.481257
197	1	BC2	Monte Ciocchi	Via Nicola Zabaglia, 24	41.875803	12.475391
198	1	BC1	Monumento a Camillo Cavour	Piazza Camillo Cavour	41.904996	12.469938
199	1	BC1	Monumento a Cola di Rienzo	Piazza Campidoglio	41.893607	12.482542
200	1	BC1	Monumento a Giordano Bruno	Piazza Campo dè Fiori	41.895512	12.472117
201	1	BC1	Monumento a Giuseppe Gioachino Belli	Piazza Giuseppe Gioachino Belli	41.890184	12.474362
202	1	BC1	Monumento a Giuseppe Mazzini	Piazzale Ugo La Malfa	41.885536	12.484243
203	1	BC1	Monumento a Pietro Metastasio	Piazza della Chiesa Nuova	41.897856	12.469115
204	1	BC1	Monumento a Quintino Sella	Via Cernaia, 23	41.905962	12.499225
205	1	BC1	Monumento a San Francesco D'assisi	Piazza di Porta San Giovanni	41.886940	12.506559
206	1	BC1	Monumento a Seismit Doda	Piazza Benedetto Cairoli	41.893655	12.475079
207	1	BC1	Monumento a Silvio Spaventa	Via Cernaia, 9	41.904953	12.497765
209	1	BC3	Mostra dell'Acqua Paola al Gianicolo	Via Giuseppe Garibaldi, 35	41.888847	12.464309
210	1	BC3	Mostra dell'Acquedotto del Peschiera	Piazzale degli Eroi	41.908831	12.448509
211	1	BC3	Musei Capitolini	Piazza del Campidoglio,1	41.893019	12.482684
213	1	BC3	Museo Barracco	Corso Vittorio Emanuele II, 168	41.896902	12.472527
216	1	BC3	Museo del Teatro Argentina	Largo di Torre Argentina, 52	41.895539	12.476284
217	1	BC3	Museo dell'Ara Pacis	Lungotevere in Augusta	41.907656	12.474738
219	1	BC3	Museo della Repubblica Romana e della Memoria Garibaldina	Largo di Porta San Pancrazio	41.888341	12.461498
220	1	BC3	Museo delle Mura	Via di Porta San Sebastiano, 18	41.873442	12.501514
222	1	BC3	Museo di Roma	Piazza San Pantaleo, 10	41.897184	12.472964
223	1	BC3	Museo di Roma in Trastevere	Piazza Sant'Egidio,1b	41.890040	12.468987

ID	MN	COD	Denominazione	Indirizzo	LAT	LON
224	1	BC3	Museo Napoleonico	Piazza di Ponte Umberto I, 1	41.901879	12.471760
226	1	BC3	Museo Storico dell'Arte Sanitaria	Via in Sassia, 3	41.900019	12.462548
228	1	BC4	Ninfeo degli Annibaldi	Via degli Annibaldi	41.892000	12.491840
229	1	BC4	Ninfeo di Colle Oppio	Via delle Terme di Traiano	41.892849	12.498212
230	1	BC4	Ninfeo di Via Amba Aradam	Via dell'Amba Aradam	41.885317	12.502496
231	1	BC1	Palazzetto di Flaminio Ponzio	Piazza Campitelli, 6	41.893184	12.479565
232	1	BC4	Parco degli Scipioni	Via di Porta Latina,10	41.877760	12.499881
233	1	BC4	Parco del Colle Oppio	Viale del Monte Oppio	41.893235	12.496971
234	1	BC4	Parco della Mole Adriana	Piazza Adriana	41.904717	12.467211
235	1	BC4	Parco di S. Gregorio al Celio	Salita di San Gregorio, 3	41.885502	12.489801
236	1	BC4	Parco di S. Sebastiano	Via delle Terme di Caracalla, 55	41.878729	12.495716
238	1	BC4	Parco Savello	Piazza Pietro d'Illiria,1	41.884965	12.480183
239	1	BC4	Passeggiata del Gianicolo	Passeggiata del Gianicolo	41.893304	12.460715
240	1	BC4	Passeggiata del Pincio	Viale Gabriele D'Annunzio	41.911354	12.479609
242	1	BC1	Ponte Cestio	Ponte Cestio	41.890210	12.477397
243	1	BC1	Ponte Fabricio	Ponte Fabricio	41.890904	12.478017
248	1	BC1	Ponte Sisto	Ponte Sisto	41.892534	12.471062
249	1	BC1	Ponte Vittorio Emanuele II	Ponte Vittorio Emanuele II	41.902131	12.463061
250	1	BC1	Porta Asinaria	Piazzale di Porta San Giovanni	41.885695	12.508686
252	1	BC2	Portico d'Ottavia	Viale del Portico d'Ottavia, 29	41.892603	12.478317
253	1	BC2	Porticus Aemilia	Via Rubattino, 38	41.880310	12.473637
254	1	BC2	Privata Traiani Domus	Piazza del Tempio di Diana	41.882874	12.482255
255	1	BC2	Sala S.Rita da Cascia	Via Montanara, 4	41.892602	12.480265
256	1	BC1	Scalinata di Trinità dei Monti	Piazza di Spagna	41.906668	12.485176
257	1	BC2	Sepolcri Repubblicani	Via Statilia, 17	41.890203	12.511854
259	1	BC2	Sepolcro degli Scipioni	Via di Porta San Sebastiano, 9	41.879191	12.496555
264	1	BC2	Sepolcro di Marco Virgilio Eurysace	Piazzale Labicano	41.891250	12.515596
269	1	BC2	Tabularium	Piazza del Campidoglio,1	41.892859	12.483750
270	1	BC2	Teatro di Marcello	Via del Teatro di Marcello	41.891958	12.479913
271	1	BC2	Tempio di Claudio	Via Claudia, 20	41.887833	12.494307
272	1	BC2	Tempio di Veiove	Piazza del Campidoglio, 1	41.892730	12.482703

ID	MN	COD	Denominazione	Indirizzo	LAT	LON
273	1	BC2	Templi Repubblicani di San Nicola in Carcere	Via del Teatro di Marcello, 46	41.891196	12.480193
274	1	BC2	Terme di Tito	Via delle Terme di Tito, 84	41.891784	12.493181
276	1	BC2	Trofei di Mario	Piazza Vittorio Emanuele II	41.895421	12.504269
277	1	BC2	Via Alessandrina	Via Alessandrina	41.893536	12.486913
279	1	BC4	Villa Aldobrandini	Via Mazzarino, 11	41.896621	12.487964
283	1	BC4	Villa Celimontana	Via della Navicella	41.883659	12.496360
295	1	BC4	Villa Mazzanti	Via Gomenizza, 81	41.922748	12.456747
296	1	BC4	Villa Osio	Viale di Porta Ardeatina, 55	41.873783	12.494448
300	1	BC2	Anfiteatro Flavio (Colosseo)	Piazza del Colosseo, 1	41.890091	12.492509
301	1	BC3	Antiquarium Forense	Piazza Santa Maria Nova, 53	41.890959	12.489093
302	1	BC2	Arco di Costantino	Via di San Gregorio	41.889755	12.490550
303	1	BC2	Arco di Dolabella	Via di S. Paolo della Croce	41.885613	12.495130
304	1	BC2	Arco di Druso	Via di Porta San Sebastiano, 13A	41.873768	12.501407
305	1	BC2	Arco di Giano	Via del Velabro, 5	41.889323	12.482740
307	1	BC2	Arco di Sisto V	Via di Porta San Lorenzo	41.898158	12.509101
308	1	BC2	Arco di Tito	Via Sacra Roma	41.890688	12.488643
309	1	BC2	Area Archeologica Foro Romano	Via della Salara Vecchia, 5/6	41.892244	12.485144
310	1	BC2	Area Archeologica Palatino	Via di San Gregorio, 30	41.888135	12.487340
311	1	BC1	Santa Maria degli Angeli dei Martiri	Piazza della Repubblica	41.903827	12.495891
312	1	BC1	Basilica di S. Croce in Gerusalemme	Piazza di S. Croce in Gerusalemme	41.888267	12.515600
314	1	BC2	Carcere Mamertino	Clivo Argentario,1	41.893418	12.484145
315	1	BC3	Casa di Goethe	Via del Corso, 18	41.909001	12.477172
316	1	BC3	Casa Museo Giorgio De Chirico	Piazza di Spagna, 31	41.905584	12.482616
319	1	BC3	Casino dell'Aurora Pallavicini Rospigliosi	Via Ventiquattro Maggio, 43	41.898554	12.486980
320	1	BC2	Castel Sant'Angelo	Lungotevere Castello, 50	41.902896	12.466347
325	1	BC1	Cimitero Acattolico	Via Appia Antica, 110/126	41.876314	12.479523
326	1	BC2	Colonna dell'antico Teatro Odeon di Domiziano	Piazza dei Massimi	41.897226	12.473532
327	1	BC2	Colonna dell'Immacolata	Piazza Mignanelli	41.904984	12.482977

ID	MN	COD	Denominazione	Indirizzo	LAT	LON
328	1	BC2	Colonna di Marco Aurelio	Piazza Colonna	41.900841	12.480008
329	1	BC2	Colonna Traiana	Via dei Fori Imperiali	41.895811	12.484282
330	1	BC3	Crypta Balbi	Via delle Botteghe Oscure, 31	41.894748	12.478907
331	1	BC2	Domus Aurea	Via della Domus Aurea, 1	41.892714	12.493851
333	1	BC1	Ex Mattatoio	Piazza Orazio Giustiniani, 4	41.876301	12.473376
336	1	BC1	Faro del Gianicolo	Passeggiata del Gianicolo	41.894731	12.460901
337	1	BC1	Fontana degli Artisti	Via Margutta	41.907898	12.480394
338	1	BC1	Fontana del Facchino	Via Lata	41.898287	12.481442
340	1	BC1	Fontana della Pigna	Piazza di S, Marco	41.895365	12.481548
343	1	BC1	Fontana dell'Acqua Paola	Via Garibaldi	41.888851	12.464184
345	1	BC1	Fontana di Piazza Farnese	Piazza Farnese	41.895145	12.471294
346	1	BC2	Fontanone di Ponte Sisto	Piazza Trilussa	41.891703	12.469773
347	1	BC2	Foro Boario	Via della Greca	41.888755	12.480783
348	1	BC2	Foro di Augusto	Piazza del Grillo,1	41.894292	12.486865
349	1	BC2	Foro di Cesare	Via dei Fori Imperiali	41.893996	12.484890
351	1	BC3	Galleria Colonna	Via della Pilotta,16	41.897374	12.484922
353	1	BC3	Galleria Doria Pamphily	Via del Corso, 305	41.897974	12.481567
356	1	BC3	Galleria Spada	Piazza Capo di Ferro, 13	41.894175	12.471919
359	1	BC4	Giardini Nicola Calipari di Piazza Vittorio	Piazza Vittorio Emanuele II,107-112	41.894526	12.504659
360	1	BC4	Giardini Viale Carlo Felice	Viale Carlo Felice, 49	41.886700	12.510757
362	1	BC4	Giardino di Palazzo Venezia	Via del Plebiscito, 118	41.895983	12.481076
363	1	BC2	Horti Sallustiani	Piazza Sallustio, 21	41.908044	12.496997
365	1	BC3	Leonardo Da Vinci Experience	Via della Conciliazione,19	41.902129	12.461557
368	1	BC1	Monumento a Castriota Scanderberg	Piazza Albania,13	41.879818	12.482960
370	1	BC1	Monumento ai Caduti di Dogali	Via delle Terme di Diocleziano	41.902129	12.497473
371	1	BC1	Monumento equestre a Giuseppe Garibaldi	Piazzale Giuseppe Garibaldi	41.891469	12.460782
372	1	BC3	Musei Vaticani	Viale Vaticano	41.906488	12.453641
374	1	BC3	Museo Boncompagni Ludovisi	Via Boncompagni, 18	41.908646	12.495061
375	1	BC3	Museo Criminologico	Via del Gonfalone, 29	41.897586	12.466448
376	1	BC3	Museo d'Arte Orientale "Giuseppe Tucci"	Via Merulana, 248	41.894509	12.500390

ID	MN	COD	Denominazione	Indirizzo	LAT	LON
377	1	BC3	Museo degli Strumenti Musicali	Piazza di S, Croce in Gerusalemme, 9/A	41.888440	12.516466
385	1	BC3	Museo delle Cere	Piazza Santi Apostoli, 68/A	41.897026	12.483587
386	1	BC3	Museo dell'Omeopatia	Piazza Navona, 49	41.900046	12.472849
388	1	BC3	Museo Mario Praz	Via Giuseppe Zanardelli, 3	41.901643	12.472157
390	1	BC3	Museo Nazionale di Palazzo Venezia	Piazza di S, Marco, 49	41.896327	12.481255
393	1	BC3	Museo Storico dei Granatieri di Sardegna	Piazza di S, Croce in Gerusalemme, 7/8	41.888922	12.515745
394	1	BC3	Museo Storico del Genio Militare	Lungotevere della Vittoria, 31	41.923004	12.460691
396	1	BC3	Museo Storico della Fanteria	Piazza di S, Croce in Gerusalemme, 9	41.889466	12.516090
397	1	BC3	Museo Storico della Liberazione di Roma	Via Tasso, 145	41.888748	12.506323
398	1	BC3	Museo Tipologico Internazionale del Presepio "Angelo Stefanucci"	Via Tor de' Conti, 31	41.893813	12.488127
399	1	BC1	Obelisco della Minerva	Piazza della Minerva	41.897972	12.477541
400	1	BC2	Obelisco di Montecitorio	Piazza di Monte Citorio	41.900671	12.478675
401	1	BC1	Obelisco Flaminio	Piazza del Popolo	41.910696	12.476350
402	1	BC2	Obelisco Lateranense	Piazza di S, Giovanni in Laterano	41.886821	12.504776
403	1	BC2	Obelisco Sallustiano	Piazza della Trinità dei Monti	41.906147	12.483214
404	1	BC1	Orti Farnesiani	Via di San Gregorio, 30	41.890341	12.486959
405	1	BC1	Palazzetto Mattei	Via Michelangelo Caetani, 32	41.893969	12.478317
406	1	BC1	Palazzetto Zuccari	Via Gregoriana, 30	41.905380	12.484160
407	1	BC3	Palazzo Altemps	Piazza di S, Apollinare, 46	41.901129	12.473055
408	1	BC3	Accademia di San Luca	Piazza Accademia di San Luca	41.901484	12.483758
409	1	BC1	Palazzo Chigi	Piazza Colonna, 370	41.901219	12.479823
410	1	BC3	Palazzo Colonna	Piazza Santi Apostoli, 66	41.897870	12.483935
411	1	BC3	Palazzo Corsini alla Lungara	Via della Lungara,10	41.893207	12.466863
412	1	BC1	Palazzo della Cancelleria	Piazza della Cancelleria, 68	41.896481	12.471872
414	1	BC1	Palazzo della Consulta	Piazza del Quirinale, 41	41.899055	12.487205
416	1	BC1	Palazzo di Montecitorio	Piazza di Monte Citorio	41.901548	12.478739
417	1	BC1	Palazzo Farnese	Piazza Farnese ,67	41.894684	12.470670

ID	MN	COD	Denominazione	Indirizzo	LAT	LON
418	1	BC1	Palazzo Madama	Piazza Madama	41.899233	12.474136
419	1	BC3	Palazzo Massimo alle Terme	Largo di Villa Peretti, 2	41.901346	12.498300
420	1	BC3	Palazzo Pamphilj	Piazza Navona, 14	41.898315	12.472719
421	1	BC1	Palazzo Poli	Via della Stamperia, 6	41.901553	12.483323
423	1	BC2	Pantheon	Piazza della Rotonda	41.898442	12.476931
436	1	BC1	Piazza Barberini	Piazza Barberini	41.903782	12.488562
437	1	BC1	Piazza Campo De' Fiori	Piazza Campo de' Fiori	41.895331	12.472507
438	1	BC1	Piazza Cavour	Piazza Cavour	41.905052	12.469909
439	1	BC1	Piazza Colonna	Piazza Colonna	41.900992	12.479953
440	1	BC1	Piazza dei Cinquecento	Piazza dei Cinquecento	41.901312	12.500846
441	1	BC1	Piazza del Popolo	Piazza del Popolo	41.910855	12.476639
442	1	BC1	Piazza del Quirinale	Piazza del Quirinale	41.899515	12.486367
443	1	BC1	Piazza della Repubblica	Piazza della Repubblica	41.902618	12.496006
444	1	BC1	Piazza della Rotonda	Piazza della Rotonda	41.899050	12.476799
445	1	BC1	Piazza di Pietra	Piazza di Pietra	41.899992	12.479376
446	1	BC1	Piazza di Santa Maria in Trastevere	Piazza di Santa Maria in Trastevere	41.889620	12.470191
447	1	BC1	Piazza di Santa Maria Maggiore	Piazza di Santa Maria Maggiore	41.897116	12.499221
448	1	BC1	Piazza di Spagna	Piazza di Spagna	41.905886	12.482145
450	1	BC1	Piazza Mattei	Piazza Mattei	41.893860	12.477455
451	1	BC1	Piazza Navona	Piazza Navona	41.899409	12.473123
452	1	BC1	Piazza Risorgimento	Piazza Risorgimento	41.906189	12.457904
453	1	BC1	Piazza San Pietro	Piazza San Pietro	41.902264	12.457496
454	1	BC1	Piazza San Silvestro	Piazza San Silvestro	41.902586	12.481182
455	1	BC1	Piazza Venezia	Piazza Venezia	41.895983	12.482467
456	1	BC1	Piazza Vittorio Emanuele II	Piazza Vittorio Emanuele II	41.894965	12.503583
457	1	BC1	Piazzale Ostiense	Piazzale Ostiense	41.876072	12.482248
458	1	BC2	Piramide Cestia	Via Raffaele Persichetti	41.876355	12.480902
459	1	BC1	Ponte Cavour	Ponte Cavour	41.905002	12.473844
461	1	BC1	Ponte della Musica	Ponte della Musica	41.926417	12.459846
464	1	BC1	Ponte Garibaldi	Ponte Garibaldi	41.890975	12.474435
467	1	BC1	Ponte Giuseppe Mazzini	Ponte Giuseppe Mazzini	41.895791	12.465627
468	1	BC1	Ponte Palatino	Ponte Palatino	41.889085	12.479443

ID	MN	COD	Denominazione	Indirizzo	LAT	LON
469	1	BC1	Ponte Principe Amedeo Savoia Aosta	Ponte Principe Amedeo Savoia Aosta	41.899785	12.463611
470	1	BC1	Ponte Regina Margherita	Ponte Regina Margherita	41.909769	12.472681
471	1	BC1	Ponte Rotto	Via di Ponte Rotto	41.889343	12.479281
472	1	BC1	Ponte Sant'Angelo	Ponte Sant'Angelo	41.901820	12.466422
473	1	BC1	Ponte Sublicio	Ponte Sublicio	41.883192	12.475278
475	1	BC1	Ponte Umberto I	Ponte Umberto I	41.902427	12.471363
476	1	BC2	Porta del Popolo	Piazzale Flaminio	41.911510	12.476005
477	1	BC2	Porta Latina	Via di Porta Latina	41.876503	12.502442
478	1	BC2	Porta Maggiore	Piazza di Porta Maggiore	41.891399	12.515206
479	1	BC2	Porta Metronia	Piazza di Porta Metronia	41.882416	12.498645
480	1	BC1	Porta Pinciana	Via Vittorio Veneto, 196	41.909461	12.488250
481	1	BC1	Porta S. Pancrazio	Largo di Porta S, Pancrazio, 16	41.888453	12.461442
482	1	BC2	Porta S. Sebastiano	Via di Porta San Sebastiano,18	41.873470	12.501527
483	1	BC1	Porta S. Spirito	Rampa del Sangallo	41.900310	12.461560
484	1	BC1	Porta Settimiana	Via di Porta Settimiana	41.892211	12.467592
493	1	BC1	Roseto Comunale	Via di Valle Murcia, 6	41.885708	12.483304
494	1	BC1	Scuderie del Quirinale	Via Ventiquattro Maggio, 16	41.898646	12.486348
495	1	BC4	Semenzaio di S. Sisto	Via Druso, 2	41.881886	12.497372
496	1	BC1	Stadio di Domiziano	Via di Tor Sanguigna, 3	41.900123	12.472559
497	1	BC1	Statua equestre a Carlo Alberto	Via del Quirinale	41.899618	12.488283
499	1	BC2	Tempio del Divo Romolo	Via Sacra	41.891852	12.487172
500	1	BC1	Tempio di Adriano	Piazza di Pietra	41.899875	12.479405
501	1	BC2	Tempio di Apollo Sosiano e di Bellona	Via del Teatro di Marcello, 42	41.892302	12.479650
502	1	BC2	Tempio di Minerva Medica	Via Giovanni Giolitti	41.893909	12.511871
503	1	BC2	Terme di Agrippa	Via dell'Arco della Ciambella, 8	41.896937	12.476994
504	1	BC2	Terme di Caracalla	Viale delle Terme di Caracalla	41.878673	12.492578
506	1	BC1	Torre Anguillara	Piazza Giuseppe Gioachino Belli, 47	41.889673	12.474331
507	1	BC1	Torre degli Annibaldi	Via del Fagutale, 4	41.893091	12.491649
508	1	BC1	Torre dei Capocci	Piazza di S, Martino ai Monti,16	41.894874	12.497557
509	1	BC1	Torre Delle Milizie	Salita del Grillo, 37	41.895957	12.486605
517	1	BC4	Villa Sciarra	Viale delle Mura Gianicolensi, 11	41.883591	12.464787

ID	MN	COD	Denominazione	Indirizzo	LAT	LON
518	1	BC1	Vittoriano	Piazza Venezia	41.894598	12.483127
519	1	BC1	Campidoglio	Piazza del Campidoglio,1	41.893227	12.482991
1	2	BC1	Basilica Parrocchiale di Sant'Eugenio	Viale delle Belle Arti, 10	41.918757	12.474597
20	2	BC2	Antemnae	Via Salaria, 275	41.928783	12.507543
30	2	BC2	Basilica e Catacomba di San Valentino	Viale Maresciallo Pilsudski	41.924799	12.473236
45	2	BC1	Cimitero Monumentale del Verano	Piazzale del Verano,1	41.901482	12.520262
53	2	BC2	Colombario di Via Pinciana	Via Pinciana	41.912223	12.492337
58	2	BC1	Fontana a Calice a Villa Paganini	Largo di Villa Paganini	41.916467	12.508660
62	2	BC1	Fontana con Vasca Termale	Via Flaminia,158	41.917286	12.473773
64	2	BC1	Fontana dei Cavalli Marini a Villa Borghese	Viale dei Cavalli Marini	41.913395	12.489203
66	2	BC1	Fontana dei Mascheroni e Tritoni a Villa Borghese	Via dell'Aranciera	41.913694	12.483420
73	2	BC1	Fontana del Drago	Viale dell'Uccelliera	41.914936	12.490570
74	2	BC1	Fontana del Fiocco a Villa Borghese	Viale Giorgio Washington	41.913323	12.479321
91	2	BC1	Fontana dell'Acqua Marcia	Via Nomentana,126	41.922690	12.519513
92	2	BC1	Fontana di Papa Giulio	Via Flaminia,137	41.918317	12.473317
93	2	BC1	Fontana dell'Aquila	Viale dell'Uccelliera	41.914936	12.490570
111	2	BC1	Fontana delle Tre Conche a Via Flaminia	Via Flaminia,137	41.918260	12.473025
154	2	BC1	Fontana Rotonda	Viale dell'Uccelliera	41.912671	12.482348
161	2	BC1	Fontane delle Tartarughe a Villa Borghese	Viale delle Belle Arti	41.918518	12.478766
181	2	BC2	Ipogeo di Via Livenza	Via Livenza, 4	41.913583	12.495521
182	2	BC2	Ipogeo di Villa Glori	Viale Maresciallo Pilsudski	41.927762	12.475353
187	2	BC3	Macro	Via Nizza,138	41.913433	12.503009
191	2	BC2	Mausoleo di Lucilio Peto	Via Salaria,125	41.915060	12.497132
193	2	BC2	Mausoleo di Tor di Quinto	Via Nomentana,361	41.923793	12.520642
208	2	BC1	Monumento al Bersagliere	Piazzale di Porta Pia	41.909448	12.501515
212	2	BC3	Musei di Villa Torlonia	Via Nomentana, 70	41.915116	12.510016
214	2	BC3	Museo Carlo Bilotti	Viale Fiorello La Guardia, 6	41.913413	12.483232

ID	MN	COD	Denominazione	Indirizzo	LAT	LON
215	2	BC3	Museo Civico di Zoologia	Via Ulisse Aldrovandi,18	41.919320	12.488668
225	2	BC3	Museo Pietro Canonica	Viale Pietro Canonica, 2	41.915100	12.486245
237	2	BC4	Parco Nemorense o Virgiliano	Via Nemorense, 41	41.925639	12.510630
251	2	BC1	Porta Tiburtina	Viale di Porta Tiburtina, 14	41.898634	12.509705
261	2	BC2	Sepolcro di Elio Callisto	Piazza Elio Callisto, 3	41.929722	12.522770
263	2	BC2	Sepolcro di Largo Talamo	Largo Eduardo Talamo,10	41.894730	12.516958
275	2	BC2	Tomba nel Bioparco	Viale del Giardino Zoologico, 20	41.916748	12.487902
278	2	BC4	Villa Alberoni Paganini	Via Nomentana ,70	41.915116	12.510016
280	2	BC4	Villa Balestra	Via Bartolomeo Ammannati, 21	41.920454	12.474936
284	2	BC4	Villa Chigi	Via di Villa Chigi, 24	41.933067	12.514338
290	2	BC4	Villa Glori	Piazzale del Parco della Rimembranza	41.929123	12.483116
291	2	BC4	Villa Grazioli	Viale di Villa Grazioli	41.922395	12.498964
294	2	BC4	Villa Leopardi Dittajuti	Via Nomentana, 385	41.926400	12.521843
313	2	BC1	Basilica di S. Lorenzo Fuori le Mura	Piazzale del Verano, 3	41.902499	12.520392
318	2	BC1	Casina di Raffaello	Viale della Casina di Raffaello	41.912784	12.486618
322	2	BC2	Catacombe di Priscilla	Via Salaria, 430	41.929547	12.508674
335	2	BC3	Explora - Il Museo dei bambini di Roma	Via Flaminia, 82	41.915049	12.474859
342	2	BC1	Fontana dell'Acqua Acetosa	Via Enrico Elia	41.931521	12.485654
344	2	BC1	Fontana delle Rane	Piazza Mincio	41.918728	12.502387
350	2	BC3	Galleria Borghese	Piazzale Scipione Borghese, 5	41.914135	12.492131
354	2	BC3	Galleria Nazionale d'Arte Moderna e Contemporanea	Viale delle Belle Arti, 131	41.917044	12.482212
367	2	BC3	Maxxi Museo Nazionale delle Arti del XXI secolo	Via Guido Reni ,4/A	41.928490	12.466800
369	2	BC1	Monumento a Goethe	Viale Goethe	41.911544	12.486342
378	2	BC3	Museo del vicino Oriente. Egitto e Mediterraneo	Piazzale della Minerva	41.903239	12.515765
391	2	BC3	Museo Nazionale Etrusco di Villa Giulia	Via di Villa Giulia, 9	41.918048	12.478254
460	2	BC1	Ponte del Risorgimento	Ponte Risorgimento	41.918672	12.470639
466	2	BC1	Ponte Giacomo Matteotti	Ponte Matteotti	41.914354	12.470792
485	2	BC1	Propilei Egizi	Viale Fiorello La Guardia	41.913582	12.481429

ID	MN	COD	Denominazione	Indirizzo	LAT	LON
498	2	BC1	Tempietto di Diana	Viale dei Pupazzi	41.912079	12.487039
510	2	BC4	Villa Ada	Via Salaria, 267	41.934801	12.504801
511	2	BC4	Villa Albani Torlonia	Via Salaria, 92	41.913723	12.497775
512	2	BC4	Villa Borghese	Piazzale Napoleone I	41.912886	12.485231
36	3	BC2	Casa Protostorica di Fidene	Via Quarrata	41.978519	12.512329
188	3	BC2	Mausoleo di Menenio Agrippa	Via Nomentana, 460	41.934532	12.534834
246	3	BC1	Ponte Nomentano	Ponte Nomentano	41.933545	12.532588
247	3	BC1	Ponte Salario	Via della Torre Salaria	41.940771	12.506509
258	3	BC2	Sepolcro Torraccio della Cecchina	Via Nomentana, 917	41.943398	12.557875
381	3	BC3	Museo della Zecca di Roma	Via Salaria, 712	41.943735	12.507896
486	3	BC4	Riserva Naturale della Marcigliana	Via di Tor San Giovanni	42.001039	12.588993
23	4	BC2	Area Archeologica di Settecamini	Via Tiburtina, 1477	41.940430	12.632332
171	4	BC1	Fontanile di Benedetto XIV	Via Collatina Vecchia	41.903871	12.574895
186	4	BC2	Zetema Progetto Cultura Srl	Via Attilio Benigni, 59	41.927749	12.559578
221	4	BC3	Museo di Casal De' Pazzi	Via Egidio Galbani, 6	41.928295	12.564025
488	4	BC4	Riserva Naturale della Valle dell'Aniene	Via Vicovaro	41.928044	12.557334
41	5	BC2	Catacomba di Via Rovigno	Via Rovigno d'Istria	41.896786	12.556349
49	5	BC2	Cisterna di Piazza Ronchi	Piazza Ronchi	41.894938	12.549373
52	5	BC2	Colombario di Via Olevano Romano	Via Olevano Romano, 3	41.893690	12.555398
189	5	BC2	Mausoleo detto "Il Torrione"	Via Prenestina, 73	41.892040	12.529727
262	5	BC2	Sepolcro di Largo Preneste	Largo Preneste, 19	41.891872	12.541322
266	5	BC2	Sepolcro di Via Filarete	Viale Filarete ,96	41.879309	12.538345
321	5	BC2	Catacombe dei SS. Marcellino e Pietro	Via Casilina, 641	41.878239	12.548609
334	5	BC1	Ex Stabilimento Birra Peroni	Via Renato Birolli, 8	41.903796	12.597799
426	5	BC4	Parco Archeologico di Centocelle	Via Casilina, 761	41.873259	12.560390

ID	MN	COD	Denominazione	Indirizzo	LAT	LON
513	5	BC4	Villa De Sanctis	Via dei Gordiani, 5	41.879095	12.552081
50	7	BC2	Colombari di Via Taranto	Via Pescara, 2	41.882477	12.522540
117	7	BC1	Fontana di Clemente XII	Via Tuscolana	41.862190	12.535838
129	7	BC1	Fontana di Piazza San Giovanni Bosco	Piazza di San Giovanni Bosco	41.859124	12.564803
152	7	BC1	Fontana Monumentale	Via Cesare Baronio	41.872277	12.519584
192	7	BC2	Mausoleo di Monte del Grano	Piazza dei Tribuni, 31	41.865113	12.549982
267	7	BC2	Sepolcro Via Bisignano	Via Appia Nuova, 1063	41.830314	12.556589
288	7	BC4	Villa Fiorelli	Piazza di Villa Fiorelli	41.885238	12.522621
292	7	BC4	Villa Lais	Piazza Cagliero, 20	41.875960	12.530364
293	7	BC4	Villa Lazzaroni	Via Appia Nuova, 522	41.872138	12.525927
298	7	BC2	Acquedotto Claudio	Viale Appio Claudio,113	41.849043	12.556409
299	7	BC2	Acquedotto Felice	Via Lemonia, 50	41.851918	12.557166
364	7	BC1	Ippodromo delle Capannelle	Via Appia Nuova,1245	41.824071	12.569569
424	7	BC4	Parco Archeologico delle Tombe di Via Latina	Via dell'Arco di Travertino,151	41.862201	12.535799
428	7	BC4	Parco degli Acquedotti	Via Lemonia, 221	41.850357	12.557469
435	7	BC4	Parco Torre del Fiscale	Via dell'Acquedotto Felice,120	41.858368	12.545829
5	8	BC1	Abbazia delle Tre Fontane	Via Laurentina, 473	41.834429	12.483223
10	8	BC1	Domine Quo Vadis	Via Appia Antica, 51	41.866476	12.503694
11	8	BC1	Corpus Domini	Via delle Sette Chiese, 87	41.860680	12.488252
12	8	BC1	Basilica di S. Paolo Fuori Le Mura	Piazzale San Paolo, 1	41.858615	12.476262
18	8	BC2	Sant'Urbano	Via della Caffarella,15	41.857166	12.523458
19	8	BC2	Annia Regilla - Sepolcro	Via della Caffarella,15	41.865109	12.516416
42	8	BC2	Centrale Montemartini	Via Ostiense,106	41.867033	12.478990
47	8	BC2	Cisterna della Via Colombo	Via Cristoforo Colombo,142	41.864653	12.496727
97	8	BC1	Fontana della Carlotta	Piazza Ricoldo da Montecroce	41.864111	12.490792
227	8	BC2	Necropoli di San Paolo	Viale Ostiense,195	41.858943	12.476782
265	8	BC2	Sepolcro di Priscilla	Via Appia Antica, 76	41.866780	12.502929
286	8	BC4	Mausoleo di Romolo	Via Appia Pignatelli, 54	41.854723	12.522026
287	8	BC4	Villa di Massenzio	Via Appia Pignatelli, 54	41.855148	12.518599
323	8	BC2	Catacombe di S. Sebastiano	Via Appia Antica,136	41.855695	12.515755

ID	MN	COD	Denominazione	Indirizzo	LAT	LON
324	8	BC2	Catacombe di San Callisto	Via Appia Antica, 110/126	41.860873	12.508578
357	8	BC1	Gazometro	Via del Commercio	41.869439	12.474727
366	8	BC1	Mausoleo delle Fosse Ardeatine	Via Ardeatina,174	41.856772	12.510463
429	8	BC4	Parco della Caffarella	Via della Caffarella	41.862895	12.515223
432	8	BC4	Parco Regionale dell'Appia Antica	Via Appia Antica, 42	41.868316	12.502370
465	8	BC1	Ponte Guglielmo Marconi	Ponte Marconi	41.859763	12.470476
514	8	BC3	Villa dei Quintili	Via Appia Nuova,1092	41.830317	12.551180
520	8	BC2	Mausoleo di Cecilia Metella	Via Appia Antica, 161	41.852121	12.520957
3	9	BC1	Santuario del Divino Amore	Via Ardeatina, Km, 12 00134	41.778022	12.541889
218	9	BC3	Museo della Civiltà Romana	Piazza Giovanni Agnelli,10	41.831666	12.477851
241	9	BC3	Planetario e Museo Astronomico	Piazza Giovanni Agnelli,10	41.831666	12.477851
361	9	BC4	Giardino delle Cascate	Passeggiata del Giappone	41.827550	12.467717
380	9	BC3	Museo delle Civiltà	Piazza Guglielmo Marconi,14	41.832602	12.471558
413	9	BC3	Palazzo della Civiltà Italiana (o Colosseo Quadrato)	Quadrato della Concordia, 3	41.836682	12.465365
427	9	BC4	Parco Centrale del Lago - Laghetto dell'Eur	Passeggiata del Giappone	41.830374	12.463334
449	9	BC1	Piazza Guglielmo Marconi	Piazza Guglielmo Marconi	41.833426	12.470892
490	9	BC4	Riserva Naturale di Decima Malafede	Via Valle di Perna, 315	41.741796	12.461585
491	9	BC4	Riserva Naturale Tenuta di Castel Porziano	Via Pontina, 690	41.767617	12.436454
113	10	BC1	Fontana dello Zodiaco	Piazzale Cristoforo Colombo	41.715206	12.318031
285	10	BC4	Villa Cosiddetta di Plinio	Via della Villa di Plinio	41.714811	12.341258
317	10	BC2	Casggiato degli Aurighi	Via Gherardo, 54	41.752721	12.284901
332	10	BC3	Ecomuseo del Litorale Romano	Via del Fosso di Dragoncello,168	41.745701	12.318842
379	10	BC2	Castello di Giulio II	Piazza della Rocca,13	41.759328	12.301148
425	10	BC4	Parco Archeologico di Ostia Antica	Viale dei Romagnoli, 717	41.755605	12.291410
29	11	BC2	Basilica e Catacomba di Generosa	Via delle Catacombe di Generosa	41.835773	12.431181
281	11	BC4	Villa Bonelli	Via Camillo Montalcini, 1	41.849915	12.452734

ID	MN	COD	Denominazione	Indirizzo	LAT	LON
492	11	BC4	Riserva Naturale Valle dei Casali	Via della Serenella	41.858982	12.432023
4	12	BC1	Basilica di San Pancrazio	Piazza di San Pancrazio, 5A	41.884711	12.453990
38	12	BC2	Casale di Giovio	Viale di Villa Pamphilj	41.880618	12.456702
86	12	BC1	Fontana del Putto a Villa Doria Pamphilj	Via di San Pancrazio	41.887204	12.458636
289	12	BC4	Villa Flora	Via Portuense, 601	41.855925	12.444472
306	12	BC1	Arco di Paolo V	Via Aurelia Antica, 21-109	41.888965	12.453177
339	12	BC1	Fontana del Giglio	Viale VIII Marzo Festa della Donna	41.886898	12.444954
474	12	BC1	Ponte Testaccio	Ponte Testaccio	41.875289	12.470182
516	12	BC4	Villa Doria Pamphily	Via di S Pancrazio	41.886726	12.456412
282	13	BC4	Villa Carpegna	Piazza di Villa Carpegna	41.895393	12.429566
297	13	BC4	Villa Veschi	Via Umberto Moricca, 54	41.902009	12.435878
487	13	BC4	Riserva Naturale della Tenuta di Acquafredda	Via di Acquafredda	41.904992	12.398972
430	14	BC4	Parco di Monte Ciocci	Via Lucio Apuleio, 33	41.908868	12.440905
431	14	BC4	Parco di Santa Maria della Pietà	Piazza di Santa Maria della Pietà, 5	41.939148	12.415843
434	14	BC4	Parco Regionale Urbano del Pineto	Via della Pineta Sacchetti, 78	41.916156	12.428541
489	14	BC4	Riserva Naturale dell'Insugherata	Via Paolo Emilio Castagnola	41.948396	12.419245
244	15	BC1	Ponte Milvio	Ponte Milvio	41.936233	12.466633
245	15	BC1	Ponte Milvio - strutture fluviali	Ponte Milvio	41.936233	12.466633
260	15	BC2	Sepolcro dei Veienti	Via Veientana, 14	41.972736	12.457026
341	15	BC1	Fontana della Sfera	Piazzale del Foro Italico	41.932717	12.456706
415	15	BC1	Palazzo della Farnesina	Piazzale della Farnesina	41.936790	12.457393
433	15	BC4	Parco Regionale di Veio	Via Monte Cappelletto	42.096526	12.431901
462	15	BC1	Ponte Duca d' Aosta	Ponte Duca D'Aosta	41.931116	12.460855
463	15	BC1	Ponte Flaminio	Ponte Flaminio	41.936220	12.471669
505	15	BC2	Tomba dei Vejenti	Via Veientana, 14	41.974784	12.444317
515	15	BC4	Villa di Livia	Via della Villa di Livia, 126	42.001723	12.492294

Fonte NIC - Dipartimento Trasformazione Digitale. Roma Capitale

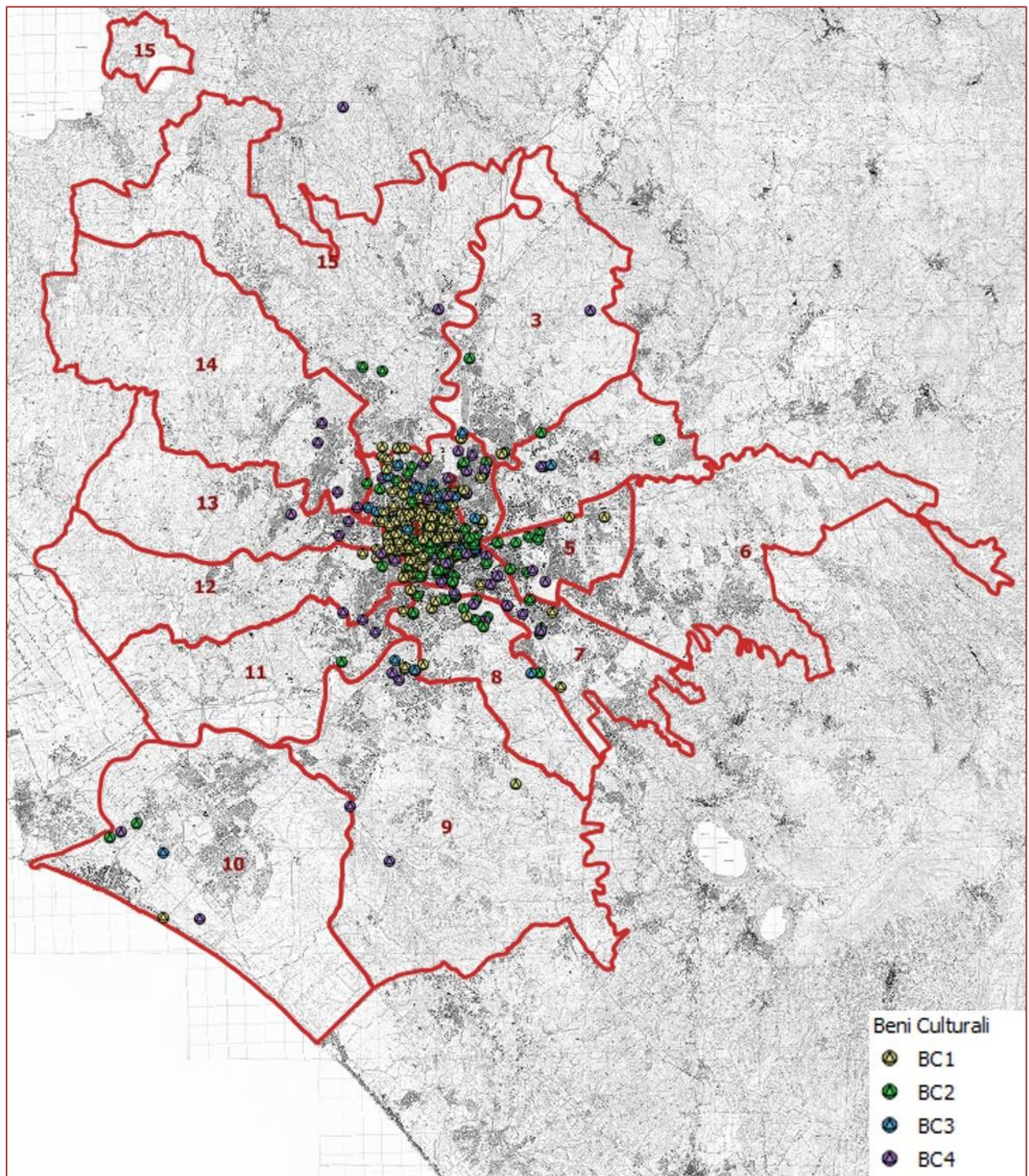


Fig. 14: Beni culturali

3 Scenari di rischio

3.1 Introduzione

In questa sezione si riportano gli indici dei fascicoli dal 2 all'8, dedicati ai diversi scenari di rischio considerati, al fine di orientare il lettore sul contenuto specifico dell'intero Piano e facilitare una consultazione più agile dei documenti. In ciascun volume, inoltre, si è riportata la descrizione delle caratteristiche del Sistema di Protezione Civile di Roma Capitale, in modo da rendere i singoli fascicoli indipendenti.

3.2 Rischio idraulico

Capitolo 1 Scenari di Rischio

1.1 Scenario Rischio idraulico.

1.1.1 Tevere.

1.1.2 Aniene.

1.2 Scenario di Rischio idraulico del reticolo secondario (criticità idrogeologica).

1.2.1 Descrizione dei bacini del Municipio X.

1.2.2 Descrizione del bacino Piana del Sole.

1.2.3 Descrizione del reticolo secondario.

1.3 La determinazione del Rischio idraulico per reticolo principale e secondario.

1.3.1 L'Autorità di bacino del Tevere

1.3.2 il Piano Stralcio di Assetto Idrogeologico (PAI)

1.3.3 Il Piano di Gestione del Rischio Alluvioni del Distretto dell'Appennino Centrale (PGRAAC).

1.3.4 Mappe di pericolosità del Piano di Gestione del Rischio Alluvioni del Distretto dell'Appennino Centrale (PGRAAC).

1.3.5 Misure per le Aree a Rischio Significativo di Alluvione nell'Area Omogenea

Capitolo 2 Organizzazione e risorse per l'emergenza

2.1 Il sistema di protezione civile di Roma

2.1.1 La classificazione delle strutture capitoline

2.2 La gestione delle emergenze di Roma Capitale

2.2.1 Attivazione e configurazione del C.O.C.

2.2.2 Attivazione e configurazione delle U.C.L.

2.3 Gli "stati di attivazione" del sistema in caso di emergenza

2.4 Il presidio operativo

2.5 Le Funzioni di Supporto del C.O.C.

2.5 Aree e strutture di protezione Civile

2.5.1 Aree e strutture di protezione Civile per Rischio Idraulico

Capitolo 3 Sistema di Allertamento e Procedure di Intervento

3.1 Il Sistema di Allertamento per il rischio idrogeologico e idraulico

3.1.1 Zone di Allerta della Regione Lazio

3.1.2 Livelli di criticità e livelli di allerta

3.1.3 Stati e condizioni di attivazione

3.1.4 Fasi Operative: principali azioni

3.2 Procedure d'intervento

3.2.3 Fase di Attenzione

3.2.4 Fase di Preallarme

3.2.5 Fase di Allarme

3.2.6 Cessato Allarme

3.3 Rischio idrogeologico

- 1 Introduzione
 - 1.1 Generalità
- 2 Inquadramento generale per aree
 - 2.1 Monte Mario
 - 2.2 Monte Mario – Monti della Farnesina
 - 2.3 Collina Fleming – Tor di Quinto
 - 2.4 Monte Ciocchi
 - 2.5 Versante orientale di Monte Ciocchi
 - 2.6 Valle Aurelia - Versante occidentale di Monte Ciocchi
 - 2.7 Valle Aurelia – Parco regionale del Pineto
 - 2.8 Valle Aurelia – Parco Giovanni Paolo I
 - 2.9 Grande Raccordo Anulare
 - 2.10 Campidoglio
 - 2.11 Monteverde
- 3 Organizzazione e risorse
 - 3.1 Il sistema di protezione civile di Roma Capitale
 - 3.1.1 La classificazione delle strutture capitoline
 - 3.2 La gestione delle emergenze di Roma Capitale
 - 3.2.1 Attivazione e configurazione del C.O.C.
 - 3.2.2 Attivazione e configurazione delle U.C.L.
 - 3.3 Gli “stati di attivazione” del sistema in caso di emergenza
 - 3.4 Il presidio operativo
 - 3.5 Le Funzioni di Supporto del C.O.C.

- 3.6 Stati e condizioni di attivazione 38
- 3.7 Fasi operative: principali azioni
 - 3.7.1 Fase di Attenzione
 - 3.7.2 Fase di Preallarme
 - 3.7.3 Fase di Allarme
- 4 Procedure d'intervento
 - 4.1 Procedure in fase di Attenzione
 - 4.2 Procedure in fase di Preallarme
 - 4.3 Fase di Allarme
 - 4.4 Cessato allarme
 - 4.5 Strutture interessate e numeri utili
 - 4.5.1 Strutture di Roma capitale
 - 4.5.2 Enti esterni
 - 4.5.3 Numeri utili
- 5 Pianificazioni speditive delle aree in frana
 - 5.1 Campidoglio
 - 5.2 Villa Madama
 - 5.3 Monte Mario
 - 5.4 Via Labriola, Via S. Tommaso D'Acquino, Piazzale Socrate
 - 5.5 Monte Ciocci
 - 5.6 Villa Sciarra - Via Dandolo
 - 5.7 Via Jacovacci – Viale B. Buozzi
 - 5.8 Viale Tiziano
 - 5.9 Forte Antenne
 - 5.10 Villa Glori

- 5.11 Via de' Sette Chiese – Via Ostiense
- 5.12 Torrino - Montorio
- 5.13 Muratella – Casale dell’Infernaccio
- 5.14 Via Francesco Dall’Ongaro
- 5.15 Via Giano Parrasio
- 5.16 Via Ugo Bassi – Viale Aurelio Saffi
- 5.17 Via Sabiniano – Via Angelo di Pietro
- 5.18 Via Umberto Moricca – Parco Giovanni Paolo I
- 5.19 Via di Valle Aurelia
- 5.20 Via Della Maglianella – G.R.A.
- 5.21 Labaro – Castel Giubileo – Via Flaminia

3.4 Rischio neve. ghiaccio

Premessa

- 1 – Oggetto del Piano
- 2 - Strutture Competenti
- 3 - Struttura del Sistema di Risposta all’Emergenza di Roma Capitale
- 4 - Funzioni di Supporto
- 5 - Stati di Attivazione
- 6 - Stati di Attivazione: ATTENZIONE
- 7 - Stati di Attivazione: PREALLARME
- 8 - Stati di Attivazione: ALLARME
- 9 - Stati di Attivazione: CESSATO ALLARME

Allegati:

- A) STRUTTURE DI ROMA CAPITALE
- B) ENTI ESTERNI
- C) ORGANIZZAZIONI DI VOLONTARIATO
- D) NUMERI UTILI

3.5 Rischio incendio boschivo e di interfaccia

- 1 Normativa di riferimento
- 2 Definizioni di Incendio Boschivo e Incendio di Interfaccia
- 3 Inquadramento del fenomeno
- 4 Descrizione dello scenario territoriale
 - 4.1 Scenario predefinito di Rischio Incendio Boschivo
 - 4.1.1 Le Aree Naturali Protette e le Aree Verdi Comunali
 - 4.1.2 Aspetti vegetazionali di Roma
 - 4.1.3 Area della Riserva Naturale del Litorale Romano
 - 4.1.4 Aspetti vegetazionali della Riserva Naturale Statale del Litorale Romano
 - 4.2 Scenario predefinito di Rischio Incendio di Interfaccia
 - 4.2.1 Classi di pericolosità
 - 4.2.2 Sensibilità degli esposti
 - 4.2.3 Classi di sensibilità
 - 4.2.4 Valutazione speditiva del rischio
- 5 Analisi degli incendi pregressi
 - 5.1 Statistiche del territorio Roma Capitale (anni 2012-2017)

- 5.2 Statistiche della Riserva Naturale Statale del Litorale Romano (anni 2009-2017)
- 6 Catasto delle aree percorse dal fuoco
- 7 Modello Operativo
 - 7.1 Accordo Operativo con Agenzia Regionale di Protezione Civile
 - 7.2 Comunicazioni tra le Sale Operative
 - 7.3 Modalità Operative
 - 7.3.1 Modalità Operative per operatori di Sala Radio AIB di Protezione Civile
 - 7.3.2 Modalità operative per Operatori di collegamento in Sala SOUP
 - 7.3.3 Modalità operative per Operatori di collegamento presso la SO dei VV.F
 - 7.3.4 Modalità operative per Operatori di Sala Operativa Roma Capitale
 - 7.3.5 Modalità operative per Operatori Servizio di Coordinamento Esterno
 - 7.3.6 Schema riepilogativo delle attività di monitoraggio e spegnimento della Protezione Civile di Roma Capitale
 - 7.4 Dispositivo Prefettizio per la Pineta di Castel Fusano ed Acque Rosse
- 8 Organizzazioni di Volontariato
- 9 Mezzi a supporto della Campagna AIB
- 10 Il Sistema di allertamento comunale per il rischio incendio boschivo e di interfaccia
- 11 Funzioni di supporto e Unità di Crisi Locale – U.C.L.
- 12 Stati di attivazione
- 13 Allegati
 - 13.1 Allegato A - Comunicazione dell’Agenzia Regionale del periodo di massimo rischio incendi boschivi

- 13.2 Allegato B – CFR: Suscettività all’innescò e alla propagazione incendi
- 13.3 Allegato C – Ordinanza Sindacale con la Dichiarazione dello stato di massima pericolosità per il rischio incendi boschivi
- 13.4 Allegato D – Linee Guida Operative tra Agenzia Regionale di Protezione Civile e Direzione Protezione Civile Roma Capitale
- 13.5 Allegato E – Dispositivo Prefettizio per Pineta di Castel Fusano ed Acque Rosse
- 13.6 Allegato F – Comunicazione dello Stato di Allerta
- 13.7 Allegato G – Scheda Evento
- 13.8 Allegato H – Sale Operative
- 13.9 Allegato I – Organizzazioni Volontariato Convenzionate
- 13.10 Allegato J – Memorandum per le OO.d.V.
- 13.11 Allegato K – Norme Comportamentali per la Popolazione

3.6 Rischio incidente rilevante

Introduzione

- 1 Stabilimenti a Rischio Incidente Rilevante
 - 1.1 Scenari incidentali
 - 1.2 Delimitazione delle zone di rischio e comportamenti da adottare
 - 1.3 Modello organizzativo di intervento
 - 1.3.1 Stati di Allerta
 - 1.3.2 Attenzione
 - 1.3.3 Preallarme
 - 1.3.4 Allarme
 - 1.3.5 Cessato Allarme
- 2 Stabilimenti a Rischio Incidente Rilevante a Roma
 - 2.1 DECO s.c. a. r. l
 - 2.2 ENERGAS
 - 2.3 ENI
 - 2.4 LAMPOGAS
 - 2.5 PAPASPED
 - 2.6 RAFFINERIA DI ROMA
- 3 Glossario

3.7 Rischio sismico

1. Normativa di riferimento
2. Descrizione del rischio
3. Classificazione sismica
 - Sismicità regionale
 - Sismicità locale e urbana
 - Storia sismica di Roma Capitale
 - Rete sismica nazionale
 - Microzonazione sismica
 - Vulnerabilità
 - Scenari di danno
 - Scenari predefiniti degli stati di attivazione
4. Condizioni Limite per l’Emergenza (C.L.E.)
5. Aree di emergenza e strutture di ricovero
6. Sistema di risposta comunali
 - Direzione di Protezione Civile – sala operativa
 - Centro Operativo Comunale C.O.C.
 - Strutture di Roma Capitale
 - Enti esterni
 - Funzioni di supporto
 - U.C.L. (Unità di Crisi Locale)
7. La gestione operativa dell'emergenza sismica
 - Segnalazione dell’evento: verifica della notizia
 - Procedure di attivazione della fase di allarme

- Cessazione fase di allarme
- Procedure di attivazione della fase di emergenza
- Cessazione fase di emergenza
- Stati di attivazione
- 8. Rischio sismico: cosa fare
 - Norme comportamentali
 - Informazione formazione e diffusione conoscenza di protezione civile
- 9. Allegati
 - Allegato A: esempi di schemi di ordinanze contingibili e urgenti
 - Allegato B: tabella delle tavole cartografiche - fascicolo rischio sismico

3.8 Altri rischi

- 1 Rischio da cavità sotterranee e sprofondamenti
 - 1.1 Premessa
 - 1.2 Sprofondamenti veloci del suolo
 - 1.3 Modello di intervento in emergenza e in fase di programmazione
 - 1.4 Il sistema di protezione civile di Roma Capitale
 - 1.5 I componenti del sistema
 - 1.6 Il centro operativo comunale e le funzioni di supporto
 - 1.7 Procedure di attivazione: gli “stati di attivazione” del sistema
 - 1.7.1 Il presidio operativo
 - 1.7.2 Allertamento locale
 - 1.7.3 Coordinamento operativo locale
 - 1.7.4 La squadra di valutazione e coordinamento esterno
 - 1.8 Referenti del sistema comunale di protezione civile
 - 1.9 MODELLO DI INTERVENTO IN EMERGENZA
 - 1.9.1 Stati di attivazione: attenzione (SA1)
 - 1.9.2 Stati di attivazione: preallarme (SA2)
 - 1.9.3 Stati di attivazione: allarme (SA3)
 - 1.9.4 Stato di attivazione: cessato allarme
 - 1.10 Strutture di Roma Capitale
 - 1.11 ENTI ESTERNI
 - 1.12 Numeri utili
 - 1.13 Elenco aree di attesa della popolazione

- 2 Rischio da emissioni di gas endogeni dal sottosuolo
 - 2.1 Generalità
 - 2.1.1 Elementi di vulnerabilità: Anidride Carbonica
 - 2.1.2 Elementi di vulnerabilità: Idrogeno Solforato
 - 2.2 Elementi di vulnerabilità: il Radon
 - 2.3 Esempi nell'area di Roma Capitale
 - 2.3.1 Esempi aree adiacenti
 - 2.4 I componenti del sistema
 - 2.5 Il centro operativo comunale e le funzioni di supporto
 - 2.6 Procedure di attivazione: gli "stati di attivazione" del sistema
 - 2.6.1 Il presidio operativo
 - 2.6.2 Allertamento locale
 - 2.6.3 Coordinamento operativo locale
 - 2.6.4 La squadra di valutazione e coordinamento esterno
 - 2.6.5 Referenti del sistema comunale di protezione Civile
 - 2.7 Modello di intervento in emergenza
 - 2.7.1 Stati di Attivazione: ALLARME (SA3)
 - 2.7.2 Stato di Attivazione: CESSATO ALLARME
 - 2.8 Strutture di Roma Capitale
 - 2.9 Enti Esterni
 - 2.10 Numeri utili
 - 2.11 Elenco aree di attesa della popolazione e strutture di accoglienza
 - 2.12 Riferimenti Bibliografici
- 3 Rischio da eventi a rilevante impatto locale
 - 3.1 Eventi e manifestazioni sul territorio di Roma Capitale

- 3.2 Inquadramento normativo
- 3.3 Evento a rilevante impatto locale - Procedure di pianificazione e attivazione
- 3.4 Eventi a rilevante impatto locale pianificati
- 3.5 Gestione dell'evento
- 3.6 Gestione del post evento
- 3.7 Stati di Attivazione
 - 3.7.1 Funzioni di Supporto
 - 3.7.2 Risorse per la gestione degli eventi
- 4 Rischio da incendi di rifiuti
 - 4.1 Introduzione al rischio
 - 4.2 Analisi speditiva degli scenari di rischio
 - 4.3 Stati e condizioni di attivazione
 - 4.4 Referenti del sistema comunale di protezione Civile: il COC
 - 4.5 Le Funzioni di Supporto

4 Organizzazione e risorse

4.1 Il sistema di protezione civile di Roma Capitale

Per quanto attiene le attività di primo soccorso, preparazione e superamento dell'emergenza, il Sindaco, in qualità di autorità comunale di Protezione Civile, al verificarsi di un'emergenza nell'ambito del territorio comunale, assume la direzione ed il coordinamento dei servizi di soccorso e di assistenza alla popolazione colpita e provvede agli interventi necessari, dandone immediata comunicazione, per le necessità di superiore competenza e per l'eventuale dichiarazione di Stato di Emergenza, al Prefetto e al Presidente della Giunta Regionale. Qualora l'evento calamitoso non possa essere fronteggiato con mezzi e risorse a disposizione del Comune, il Sindaco chiede l'intervento di altre forze e strutture al Prefetto, che adotta i provvedimenti di competenza, coordinando gli interventi con quelli del Sindaco.

Per garantire il coordinamento delle attività di protezione civile, in particolare in situazioni di emergenza prevista o in atto, il Sindaco deve poter disporre dell'intera struttura comunale e avvalersi delle competenze specifiche delle diverse strutture operative di protezione civile presenti in ambito locale, nonché di aziende erogatrici di servizi. A tale fine, con la Deliberazione della Giunta Comunale n. 1099 del 14.05.1999 e successive integrazioni e modificazioni, Roma Capitale, in particolare:

- affida le ordinarie attività di previsione, prevenzione, soccorso, preparazione e superamento dell'emergenza di cui agli artt. 2 e 12 del D.lgs. 1/2018 all'Unità di Protezione Civile del Gabinetto del Sindaco, attualmente Dipartimento Sicurezza e Protezione Civile, avvalendosi per lo svolgimento delle attività, di tutte le strutture

comunali, nonché delle Organizzazioni di Volontariato e di imprese pubbliche e private;

- definisce e classifica tutte le strutture capitoline quali Strutture Operative Comunali e Strutture di Supporto, che devono provvedere agli interventi, individuando, altresì, nelle figure amministrative di vertice delle stesse i Responsabili che il Dipartimento Sicurezza e Protezione Civile o il Centro Operativo Comunale (C.O.C.), dovrà attivare in caso di evento calamitoso;
- stabilisce la costituzione presso i locali del Dipartimento Sicurezza e Protezione Civile, sito in Piazza di Porta Metronia, 2, del C.O.C. ogni qualvolta il livello di gravità degli eventi da fronteggiare lo richieda;
- individua i “Componenti Permanenti del C.O.C.”;
- affida al Dipartimento Sicurezza e Protezione Civile il coordinamento delle attività di preparazione, soccorso e di superamento dell’emergenza “nei casi in cui non si reputi necessario attivare il C.O.C.”;
- incarica i Municipi, i Dipartimenti e gli Uffici Extradipartimentali di prevedere in ogni capitolato speciale d’appalto specifiche prescrizioni per le ditte appaltatrici - di opere, di servizi, di fornitura di materiali da costruzione e stradali per conto di Roma Capitale - anche in ordine ai tempi e alle modalità d’intervento sul territorio in caso di emergenza;
- incarica le Strutture Operative Comunali e quelle di Supporto di costituire adeguate strutture di Protezione Civile reperibili h24, al fine di fronteggiare le emergenze che si verificano sul territorio comunale, nonché di redigere, in coordinamento con il Dipartimento Sicurezza e Protezione Civile, i modelli organizzativi ed operativi in relazione ai rispettivi compiti d’istituto.

4.1.1 La classificazione delle strutture capitoline

Ai fini dell’assolvimento dei compiti di prevenzione, previsione, preparazione, soccorso e superamento delle emergenze e sulla base della citata D.G.C. 1099/99, le strutture di Roma Capitale sono così classificate:

- a) **Struttura di coordinamento delle attività di Protezione Civile**
 - Dipartimento Sicurezza e Protezione Civile;

b) Strutture Operative Comunali di Protezione Civile:

- Corpo di Polizia Locale di Roma Capitale;
- Dipartimento Tutela Ambientale;
- Dipartimento Sviluppo Infrastrutture e Manutenzione Urbana;
- Società Partecipate Capitoline (AMA spa, ATAC S.p.A., ACEA S.p.A. ACEA Ato2 S.p.A.);
- Organizzazioni di volontariato convenzionate con Roma Capitale;
- Ditte appaltatrici di opere, di servizi, di fornitura di materiali da costruzione e stradali per conto di Roma Capitale.

c) Strutture Centrali di Supporto alla Protezione Civile:

- Tutte le altre Strutture di Supporto agli Organi e all'Amministrazione;
- Tutte le altre Strutture di Staff;
- Tutte le altre Strutture di Linea;
- Tutti gli uffici di scopo, le Istituzioni e Agenzie.

d) Strutture Territoriali di Supporto alla Protezione Civile:

- Tutti i Municipi.

4.2 La gestione delle emergenze di Roma Capitale

Il Sistema di Risposta all'Emergenza di Roma Capitale è organizzato secondo i livelli decisionali e di coordinamento seguenti:

- **Sindaco** che assume la direzione del sistema coadiuvato dal Gabinetto;
- **Direttore del Dipartimento di Sicurezza e Protezione Civile**, coadiuvato dal Presidio Operativo h24 del medesimo Dipartimento, a cui è affidata la gestione degli eventi per i quali non si è convocato il C.O.C.;
- **Centro Operativo Comunale**, articolato in **Funzioni di Supporto**, coordinato dal Sindaco o dal Direttore del DSPC o suo delegato, composto da direttori delle strutture operative, dai responsabili degli uffici operativi del DSPC e dai direttori

delle strutture di supporto componenti le funzioni, convocati secondo la tipologia di emergenza;

- **Unità di Crisi Locale**, presieduta dal Presidente di ciascun municipio, coordinata dal Direttore del Municipio, in collaborazione con il Comandante del Gruppo di Polizia Locale di Roma Capitale, composto dai responsabili delle direzioni e Unità Organizzative tecniche del municipio stesso e i responsabili delle ditte appaltatrici di opere, servizi, forniture per conto del municipio.

4.2.1 Attivazione e configurazione del C.O.C.

Il Direttore del DSPC, in base alle funzioni attribuitegli dalla D.G.C. 1099/99, qualora ne ravvisi la necessità, su richiesta del Presidio Operativo h24, o in seguito ad una situazione emergenziale in atto, attiva il C.O.C., e convoca le strutture responsabili o componenti le Funzioni di Supporto ritenute necessarie alla gestione dell'emergenza prevista o in atto.

La configurazione del C.O.C. può variare, a discrezione del Direttore del Dipartimento Sicurezza e Protezione Civile, secondo la pianificazione di riferimento per lo scenario di rischio previsto o in atto, oppure secondo le esigenze che si palesano nel quadro emergenziale contingente, di norma in due modalità:

- C.O.C. Ridotto alle Strutture Operative e ad un numero limitato di Funzioni di supporto;
- C.O.C. Completo, esteso a tutte le Funzioni di supporto e a tutte le strutture componenti ritenute necessarie.

4.2.2 Attivazione e configurazione delle U.C.L.

In forma analoga all'attivazione del C.O.C., il Direttore del DSPC, in forza delle funzioni attribuitegli dalla D.G.C. 1099/99, qualora ne ravvisi la necessità, su richiesta

del Presidio Operativo h24, del C.O.C. se istituito, o in seguito ad una situazione emergenziale in atto, richiede ai Presidenti dei Municipi l'attivazione delle Unità di Crisi Locale. La richiesta di attivazione delle Unità di Crisi Locale può essere disposta per specifici Municipi, o per tutti, in ragione degli scenari di rischio previsti o in atto.

Il Presidente, ricevuta la richiesta di attivazione, convoca e presiede, preferibilmente presso la sede del Gruppo di Polizia Locale Roma Capitale del Municipio, la Unità di Crisi Locale, che è coordinata dal Direttore del Municipio in collaborazione con il Comandante del Gruppo di Polizia Locale Roma Capitale. Ne fanno parte altresì i Direttori della Direzione Tecnica e della Direzione Socio Educativa o i loro delegati con potere decisionale.

La Unità di Crisi Locale (U. C. L.):

- garantisce il contatto ed il coordinamento costante con il D.S.P.C. e il C. O. C.;
- gestisce gli interventi di ripristino sugli ambiti di competenza da parte delle ditte appaltatrici del municipio;
- concorre negli interventi di soccorso in caso di evento (evacuazione, gestione viabilità, comunicazione tra enti e informazione alla popolazione);
- concorre nell'attività di censimento in caso di evento (evoluzione fenomeno, censimento popolazione, valutazione danni);
- realizza interventi di assistenza alla popolazione (accoglienza, assistenza sanitaria, psicologica e veterinaria).

4.3 Gli "stati di attivazione" del sistema in caso di emergenza

La risposta operativa alle situazioni d'emergenza, previste o in atto, del Sistema di Protezione Civile di Roma è organizzata in quattro possibili Stati di Attivazione (SA) identificati in base agli scenari predefiniti di rischio, alle procedure dei piani d'emergenza elaborate per rischi specifici, alle criticità riscontrate sul territorio ed all'impatto che un determinato evento ha o che potrebbe avere sulla popolazione e sull'ambiente.

Gli Stati di Attivazione possono non essere successivi e consequenziali, in considerazione della prevedibilità e dell'evoluzione degli scenari d'evento e d'intervento.

A ogni cambiamento di Stato di Attivazione corrisponde, secondo gli eventi, un coinvolgimento progressivo o immediato nelle attività di preparazione e/o emergenza del Dipartimento Sicurezza e Protezione Civile (i cui servizi, oltre il presidio operativo, devono prevedere reperibilità h24), delle Strutture Operative Comunali, della Prefettura, della Regione e delle altre Strutture e Componenti del Servizio Nazionale della Protezione Civile.

Ad ogni Stato di Attivazione il Sindaco mette in atto corrispondenti e definite fasi operative, di predisposizione, gestione e superamento dell'emergenza. In linea generale Stati di Attivazione e fasi operative corrispondenti in capo al Sindaco possono essere rappresentati sinteticamente nel seguente schema:

SA0	Pre - allerta	<ul style="list-style-type: none"> ▪ Presidio operativo
SA1	Attenzione	<ul style="list-style-type: none"> ▪ Presidio operativo ▪ Funzioni di supporto (C. O. C. ridotto se del caso)
SA2	Pre-allarme	<ul style="list-style-type: none"> ▪ Presidio operativo ▪ C. O. C.
SA3	Allarme	<ul style="list-style-type: none"> ▪ Presidio operativo ▪ C. O. C.

Fig. 15: Stati di Attivazione

SA0 PRE - ALLERTA	<p>Funzionalità del sistema di Allertamento locale</p> <ul style="list-style-type: none"> • Il Sindaco avvia le comunicazioni con le strutture operative locali, Prefettura UTG, Regione • Individua i referenti dei presidi territoriali che dovranno reperire ogni utile informazione
------------------------------------	--

	necessaria alla valutazione dell'evento
SA1 ATTENZIONE	<p>Presidio operativo</p> <ul style="list-style-type: none"> • Mantiene il flusso informativo con la Prefettura UTG, la Regione e le strutture operative presenti sul territorio comunale e le informa della attivazione del Presidio Operativo • Allerta i responsabili/referenti per lo svolgimento delle attività previste nelle successive fasi SA2 e SA3 e li informa della attivazione della fase di Attenzione <p>Coordinamento operativo locale</p> <ul style="list-style-type: none"> • Dispone l'attivazione di squadre di presidio territoriale per le attività di sopralluogo, valutazione e intervento • Attiva, se del caso, determinate Funzioni di Supporto (Centro Operativo Comunale ridotto)
SA2 PRE-ALLARME	<p>Coordinamento operativo locale</p> <ul style="list-style-type: none"> • Attiva il Centro Operativo Comunale (C.O.C.) con le altre Funzioni di Supporto ritenute necessarie • Dispone sul territorio le risorse operative comunali disponibili necessarie alle attività di soccorso, evacuazione, assistenza alla popolazione
SA3 ALLARME	<p>Coordinamento operativo locale</p> <ul style="list-style-type: none"> ▪ Il C. O. C. coordina le attività di soccorso, assistenza alla popolazione, superamento dell'emergenza

Fig. 16: Stati di attivazione e attività

4.4 Il presidio operativo

La Sala Operativa, ubicata in piazza di Porta Metronia, 2, svolge attività di presidio di protezione civile in modalità h24 tutti i giorni dell'anno. Il servizio h24 è strutturato in turni da 12 ore. La turnazione è effettuata da 4 squadre di operatori in servizio presso l'Amministrazione Capitolina, di cui uno con funzione di Capoturno. Il presidio espleta, quotidianamente, in stato SA0 – preallerta e in stato SA1- attenzione, le funzioni di seguito descritte.

Il presidio operativo monitora i fenomeni metereologici attesi, consulta i Bollettini quotidiani emessi dall'Agenzia Regionale di Protezione Civile – Centro Funzionale Regionale. In contatto radio/telefonico con la Centrale Operativa della Polizia Locale Roma Capitale, raccoglie, verifica, fornisce specifiche informazioni di interesse, svolge funzioni di “front end” e “back end” con i cittadini, con le Istituzioni e le strutture operative locali.

Alla ricezione di avvisi del sistema di Protezione Civile Regionale, attua le procedure necessarie all'allertamento delle strutture capitoline territoriali, di linea, di staff e di supporto agli Organi dell'amministrazione, classificate strutture operative e di supporto all'attività di protezione civile.

In relazione al tipo di allerta o di evento in atto attiva i responsabili della Funzione tecnica di valutazione e pianificazione, e della Funzione Mezzi e Logistica, i responsabili delle strutture comunali operative e di supporto interessate, anche tramite l'istituto della pronta reperibilità.

Il presidio attiva un numero limitato e stabilito di OO. d. V e dispone l'invio di presidi territoriali e, se previsto dal PEC, attiva la Funzione Volontariato. Se del caso costituisce e invia una squadra di operatori del Dipartimento Sicurezza e Protezione Civile per la valutazione e il coordinamento esterno, che può assumere la funzione di Posto di Comando Avanzato - P.C.A.

Inoltre, provvede al monitoraggio dei fenomeni in atto e dei relativi effetti sul territorio, mantenendo i contatti con la popolazione, con i presidi territoriali, con le Sale Operative istituzionali e delle aziende di pubblico servizio, assicurando il continuo flusso delle informazioni fino al superamento dell'emergenza.

In stato SA2 - PREALLARME e SA3 - ALLARME, la Sala Operativa espleta la funzione di presidio operativo supportando l'attività delle Funzioni di Supporto attivate, del Centro Operativo Comunale – COC e, se istituite, delle Unità di Crisi Locale.

Tutte le comunicazioni e le attivazioni vengono assicurate tramite l'impiego di dispositivi telefonici, del sistema di gestione elettronica documentale – G.E.D. di Roma Capitale, messaggi di posta elettronica istituzionale e posta elettronica certificata. Le comunicazioni radio sono gestite tramite l'impiego di una postazione operativa radio – P.O.R. con tecnologia TETRA. I dispositivi radio portatili, in dotazione alle squadre delle OO. d. V., al personale dell'Ufficio di P.C. e ai presidi territoriali, sono geolocalizzati in tempo reale su cartografia. Tutte le attività del presidio operativo sono registrate e, se del caso, geo-riferite sul Diario Elettronico di Sala Operativa.

In caso di evento in atto o che potrebbe coinvolgere la popolazione, negli Stati di Attivazione SA1, SA2, SA3, il Presidio Operativo costituisce e invia una squadra di operatori del Dipartimento Sicurezza e Protezione Civile (D.S.P.C.) per la valutazione e il coordinamento esterno. Sul luogo dell'evento, la squadra fornisce informazioni sugli effetti e sull'evoluzione dello stesso e sugli interventi necessari, supportando le decisioni del Direttore del D.S.P.C. e del C.O.C. Anche in questo caso, la squadra di valutazione e coordinamento esterno può assumere la funzione di Posto di Comando Avanzato – P.C.A., sul luogo dello scenario dell'evento.

La squadra è composta da personale del D.S.P.C., generalmente in prima battuta in forza all'Ufficio Sala Operativa e, progressivamente e in funzione dello scenario di evento, da personale ordinariamente inserito negli uffici del D.S.P.C. afferenti alle funzioni di supporto in capo al DSPC, nonché da responsabili/referenti delle strutture operative e di supporto. Il personale capitolino impiegato è necessariamente formato e dotato di adeguati dispositivi di protezione D.P.I., in relazione ai rischi presenti sul territorio di competenza.

Tab. 40: C.O.C. e Presidio Operativo

Centro Operativo Comunale (C.O.C.)	Struttura	DIPARTIMENTO SICUREZZA E PROTEZIONE CIVILE		
	Indirizzo sede	Piazza di Porta Metronia, 2		
	Telefono	06 6710 9200 – 800 854 854		
	Fax	06 6710 9206		
	E-mail	protezionecivile@comune.roma.it		
	Referente	Nominativo	Diego Porta	
		Qualifica	Direttore Dipartimento Sicurezza e Protezione Civile	
Cellulare				
Presidio Operativo Comunale	Struttura	DIPARTIMENTO SICUREZZA E PROTEZIONE CIVILE		
	Indirizzo sede	Piazza di Porta Metronia, 2		
	Telefono	06 6710 9200 - 800854854		
	Fax	06 6710 9206		
	E-mail	soprotezionecivile@comune.roma.it		
	SALA OPERATIVA h24/7	Referente	Nominativo	Roberta Pace
			Qualifica	Coordinatore Sala Operativa
Cellulare				
Referente	Nominativo	Massimiliano De Persio		
	Qualifica	Coordinatore Sala Operativa		
	Cellulare			

Le Linee Guida regionali indicano come opportuna la previsione di una eventuale sede alternativa, “qualora, nel corso dell’emergenza, l’edificio individuato risultasse non idoneo per altre ragioni contingenti” (All. A della D.G.R. 363/14, cap.6.3.4).

Pertanto, a questo scopo, si è individuata la “Sala Sistema Roma” del Corpo di Polizia Locale, sita in P.zza G. da Verrazzano n. 7, quale sede alternativa a quella ufficiale di Porta Metronia, da destinare al C.O.C. in caso di necessità.

4.5 Le Funzioni di Supporto del C.O.C.

La metodologia delle funzioni di supporto del Metodo Augustus è stata messa a punto dal Dipartimento Nazionale della Protezione Civile a partire dalle proposte di Elvezio Galanti per il Dipartimento nazionale negli anni 90.

Attraverso l'attivazione delle Funzioni di Supporto il Sindaco individua i responsabili delle funzioni essenziali necessarie per la gestione della emergenza nell'ambito del C.O.C. Alcune funzioni sono rivolte alle attività di coordinamento dell'assistenza della popolazione, o del ripristino di servizi pubblici, mentre altre sono rivolte alla gestione stessa della situazione, attraverso gli strumenti e le risorse del sistema di protezione civile comunale.

Nel sistema di Roma Capitale sono individuate le seguenti 14 funzioni, che sono incardinate in figure apicali di Strutture Operative capitoline, oppure in uffici del Dipartimento di Sicurezza e protezione Civile. A ciascuna di esse afferiscono altre Strutture componenti, che collaborano con le strutture referenti per la gestione dell'emergenza.

Tab. 41: Configurazione del COC e Funzioni attivate

Funzioni	C.O.C. Ridotto	C.O.C. Completo
F.1: valutazione e pianificazione	DSPC	DSPC
F.2: assistenza sanitaria, sociale e veterinaria		DPS
F.3: informazione alla popolazione		US
F.4: organizzazione del volontariato	DSPC	DSPC
F.5: mezzi e logistica		DSPC
F.6: viabilità	PL	PL
F.7: trasporti		MOB
F.8: servizi essenziali e attività scolastiche	SIMU	SIMU
F.9: valutazione criticità strutture		DSPC
F.10: servizi operativi esterni		DSPC
F.11: funzione amministrativa		DSPC
F.12: assist. alla popolazione e censimento danni		DSPC
F.13: criticità ambientali	AMB	AMB
F.14: tele comunicazioni		DSPC

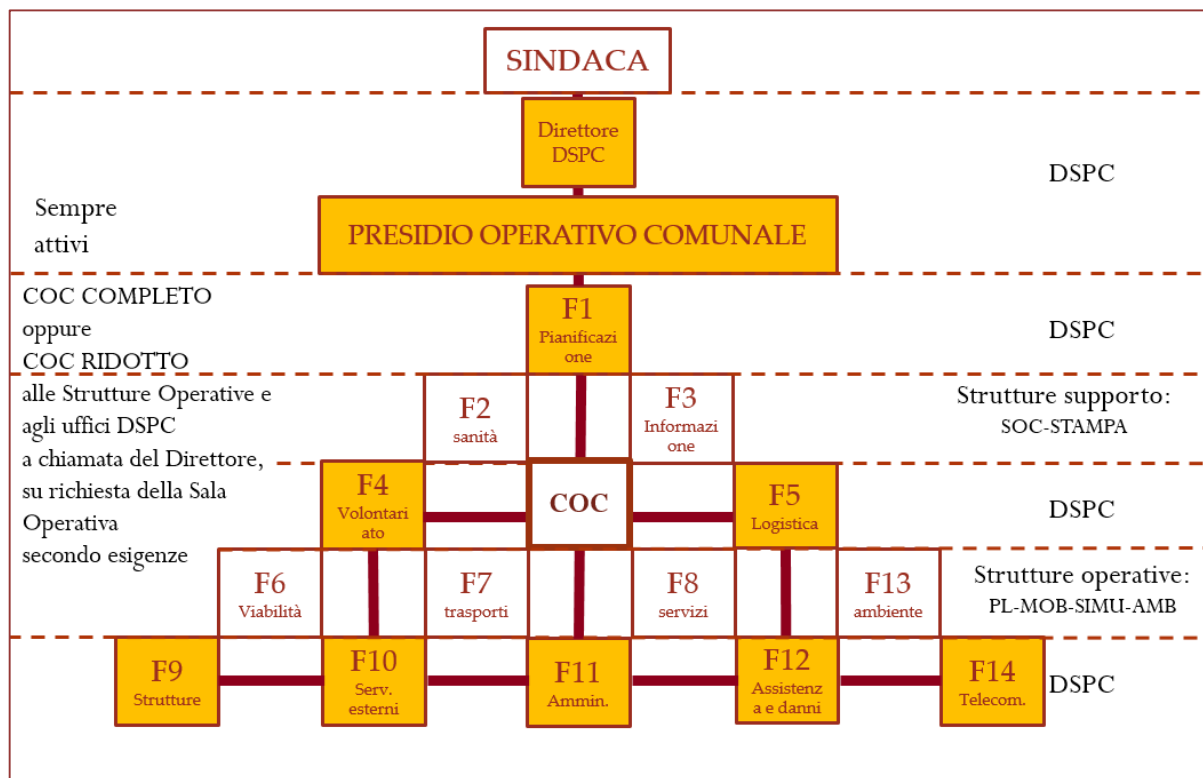


Fig. 17: Struttura C.O.C. Completo

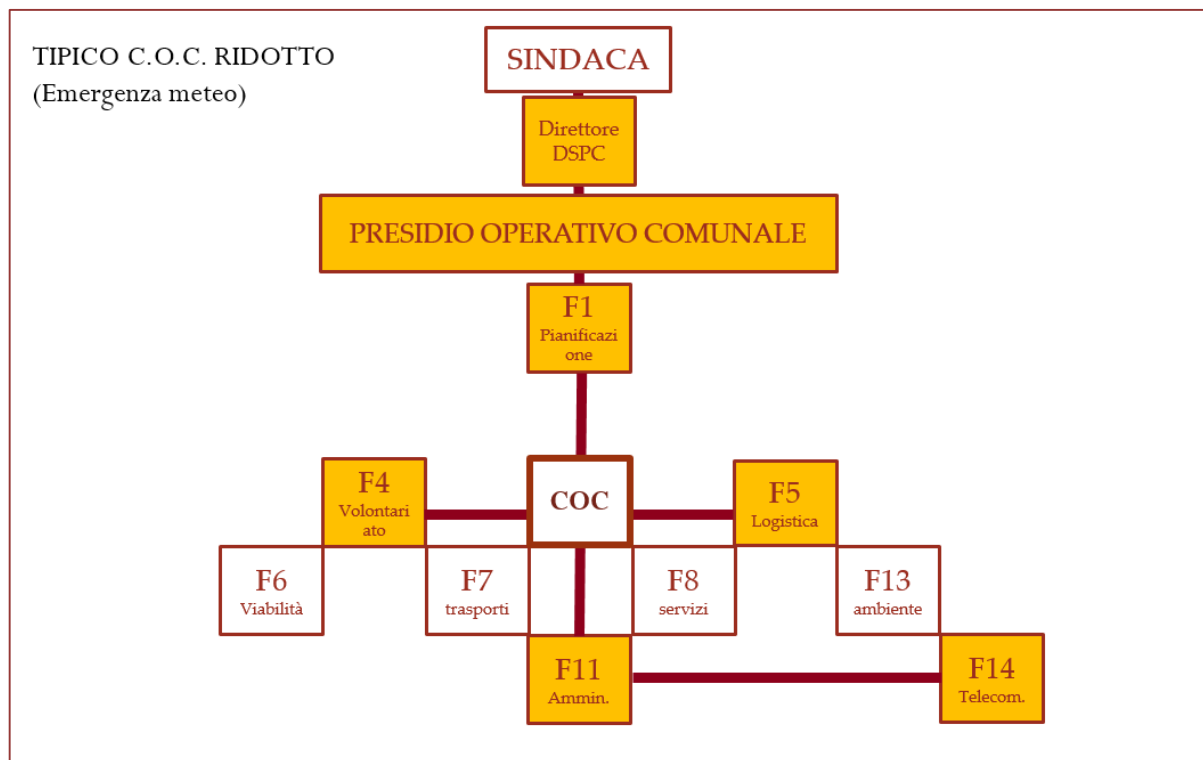


Fig. 18: Struttura C.O.C. Ridotto

Tab. 42: Quadro dei Referenti delle Funzioni di Supporto

Funzione F.1: VALUTAZIONE E PIANIFICAZIONE	Struttura	DIPARTIMENTO SICUREZZA E PROTEZIONE CIVILE
	Referente	Funzionario del Servizio di Prevenzione e Previsione, competente per tipologia di rischio
	Telefono	06 6710 9233 - 9207 - 71231 - 9230 - 9221
	Cellulare	
	E-mail	protezionecivile@comune.roma.it
Funzione F.2: ASSISTENZA SANITARIA, SOCIALE E VETERINARIA	Struttura	DIPARTIMENTO POLITICHE SOCIALI
	Referente	Giovanni Serra, Direttore.
	Telefono	06 6710 5050 - 5005 - 5152 – 5155
	Cellulare	
	E-mail	giovanni.serra@comune.roma.it
Funzione F.3: INFORMAZIONE ALLA POPOLAZIONE	Struttura	UFFICIO STAMPA
	Referente	Maria Rosaria Pacelli, Direttore.
	Telefono	06 6710 2211 - 6905
	Cellulare	
	E-mail	mariarosaria.pacelli@comune.roma.it
Funzione F.4: ORGANIZZAZIONE DEL VOLONTARIATO	Struttura	DIPARTIMENTO SICUREZZA E PROTEZIONE CIVILE
	Referente	Leonilde Fanti, Funzionario del Servizio Coordinamento Volontariato.
	Telefono	06 6710 72776
	Cellulare	
	E-mail	volontariatopc@roma.comune.it
Funzione F.5: MEZZI E LOGISTICA	Struttura	DIPARTIMENTO SICUREZZA E PROTEZIONE CIVILE
	Referente	Daniela Fanelli, Funzionario dell' Ufficio Mezzi e Logistica.
	Telefono	06 6710 6397
	Cellulare	
	E-mail	logistica.protezionecivile@comune.roma.it

Funzione F.6: VIABILITÀ	Struttura	CORPO DELLA POLIZIA LOCALE DI ROMA CAPITALE
	Referente	Antonio Di Maggio, Comandante Generale del Corpo della Polizia Locale di Roma Capitale.
	Telefono	06 6769 2535 – 06 6710 2537
	Cellulare	
	E-mail	antonio.dimaggio@comune.roma.it
Funzione F.7: TRASPORTI	Struttura	DIPARTIMENTO MOBILITÀ E TRASPORTI
	Referente	Giammario Nardi, Direttore.
	Telefono	06 6710 70633 - 70632 - 70631 - 70697
	Cellulare	
	E-mail	giammario.nardi@comune.roma.it
Funzione F.8: SERVIZI ESSENZIALI E ATTIVITÀ SCOLASTICHE	Struttura	DIPARTIMENTO SVILUPPO INFRASTRUTTURE E MANUTENZIONE URBANA
	Referente	Fabio Pacciani, Direttore.
	Telefono	06 6710 3146 – 2688
	Cellulare	
	E-mail	direttore.dipartimento12@comune.roma.it
Funzione F.9: VALUTAZIONE CRITICITÀ STRUTTURE	Struttura	DIPARTIMENTO SICUREZZA E PROTEZIONE CIVILE
	Referente	Massimo Branca, Funzionario dell'Ufficio Sicurezza Statica Edifici Privati.
	Telefono	06 6710 6398
	Cellulare	
	E-mail	massimo.branca@comune.roma.it
Funzione F.10: SERVIZI OPERATIVI ESTERNI	Struttura	DIPARTIMENTO SICUREZZA E PROTEZIONE CIVILE
	Referente	Diego Porta, Direttore.
	Telefono	06 6710 9232 – 9249
	Cellulare	
	E-mail	diego.porta@comune.roma.it

Funzione F.11: FUNZIONE AMMINISTRATIVA	Struttura	DIPARTIMENTO SICUREZZA E PROTEZIONE CIVILE
	Referente	Alessandra Fassi, Funzionario dell'Ufficio Segreteria.
	Telefono	06 6710 9232 – 9249
	Cellulare	
	E-mail	alessandra.fassi@comune.roma.it
Funzione F.12: ASSISTENZA ALLA POPOLAZIONE E CENSIMENTO DANNI	Struttura	DIPARTIMENTO SICUREZZA E PROTEZIONE CIVILE
	Referente	Diego Porta, Direttore
	Telefono	06 6710 9232- 9249
	Cellulare	
	E-mail	diego.porta@comune.roma.it
Funzione F.13: CRITICITÀ AMBIENTALI	Struttura	DIPARTIMENTO TUTELA AMBIENTALE
	Referente	Rosalba Matassa, Direttore.
	Telefono	06 6710 3096 - 9220
	Cellulare	
	E-mail	rosalba.matassa@comune.roma.it
Funzione F.14: TELE COMUNICAZIONI	Struttura	DIPARTIMENTO SICUREZZA E PROTEZIONE CIVILE
	Referente	Mauro Di Domenicantonio, Funzionario dell'Ufficio informatico e gestione banche dati.
	Telefono	06 6710 9397
	Cellulare	
	E-mail	mauro.didomenicantonio@comune.roma.it

Funzione F.1	VALUTAZIONE E PIANIFICAZIONE
Struttura Responsabile	DIPARTIMENTO SICUREZZA E PROTEZIONE CIVILE
Referente	Funzionario del Servizio di Prevenzione e Previsione, competente per tipologia di rischio o Funzionario delegato.
Attività principali	<ul style="list-style-type: none"> • Garantire il supporto tecnico e scientifico alla gestione dell'emergenza anche attraverso risorse esterne al Dipartimento. • Garantire la coordinazione e il supporto dei responsabili delle U.C.L.
Strutture componenti	<p>ROMA CAPITALE</p> <ul style="list-style-type: none"> • Municipi (U.C.L.) • Gruppi di Polizia Locale

Tab. 43: Funzione 1

Funzione F.2	ASSISTENZA SANITARIA, SOCIALE E VETERINARIA
Struttura Responsabile	DIPARTIMENTO POLITICHE SOCIALI
Referente	Direttore o Funzionario delegato.
Attività principali	<ul style="list-style-type: none"> • Garantire il raccordo tra le diverse componenti di assistenza sociale e sanitaria alla popolazione e di gestione dei servizi sociali
Strutture componenti	<p>ROMA CAPITALE</p> <ul style="list-style-type: none"> • Dipartimento Politiche Sociali - Direzione Accoglienza e Inclusione: Ufficio di coordinamento tecnico servizi per l'accoglienza e l'emergenza sociale (Sala Operativa Sociale) • Dipartimento Politiche Sociali - Direzione Benessere e Salute • Dipartimento Tutela Ambientale - Direzione Promozione Tutela e Benessere degli Animali • Municipi U.C.L. <p>ENTI ESTERNI</p> <ul style="list-style-type: none"> • ARES 118 • CROCE ROSSA • AZIENDE SANITARIE LOCALI

Tab. 44: Funzione 2

Funzione F.3	INFORMAZIONE ALLA POPOLAZIONE
Struttura Responsabile	UFFICIO STAMPA
Referente	Direttore o Funzionario delegato
Attività principali	<ul style="list-style-type: none"> • Garantire l'informazione alla popolazione con la predisposizione di comunicati stampa e messaggi diramati attraverso mass media, canali social e siti/piattaforme informative istituzionali.
Strutture componenti	<p>DIPARTIMENTO SICUREZZA E PROTEZIONE CIVILE</p> <ul style="list-style-type: none"> • Ufficio comunicazione • Ufficio redazione web • Sala Operativa <p>ROMA CAPITALE</p> <ul style="list-style-type: none"> • Dipartimento Partecipazione, Comunicazione e Pari Opportunità • Direzione Modelli e Strumenti di Comunicazione - Pari Opportunità • Dipartimento Servizi Educativi e Scolastici

Tab. 45: Funzione 3

Funzione F.4	ORGANIZZAZIONE DEL VOLONTARIATO
Struttura Responsabile	DIPARTIMENTO SICUREZZA E PROTEZIONE CIVILE
Referente	Funzionario del Servizio Coordinamento Volontariato o Funzionario delegato
Attività principali	<ul style="list-style-type: none"> • Garantire l'attivazione e il coordinamento delle attività delle Organizzazioni di Volontariato.
Strutture componenti	<p style="text-align: center;">DIPARTIMENTO SICUREZZA E PROTEZIONE CIVILE</p> <ul style="list-style-type: none"> • Sala Operativa <p style="text-align: center;">ENTI ESTERNI</p> <ul style="list-style-type: none"> • Organizzazioni di Volontariato convenzionate con Roma Capitale

Tab. 46: Funzione 4

Funzione F.5	MEZZI E LOGISTICA
Struttura Responsabile	DIPARTIMENTO SICUREZZA E PROTEZIONE CIVILE
Referente	Funzionario dell'Ufficio Mezzi e Logistica o Funzionario delegato
Attività principali	<ul style="list-style-type: none"> • Raccordare le attività delle Strutture Capitoline (Dipartimenti e Municipi) competenti nelle opere strutturali ed infrastrutturali e delle Aziende con esse convenzionate. • Garantire la fornitura e l'esercizio dei materiali e mezzi a disposizione del Dipartimento Sicurezza e Protezione Civile.
Strutture componenti	<p>ROMA CAPITALE</p> <ul style="list-style-type: none"> • Dipartimento Tutela Ambientale - Direzione Gestione Territoriale Ambientale e del Verde, Direzione Rifiuti, Risanamenti e Inquinamenti • AMA S.p.A. • Dipartimento Servizi Educativi e Scolastici • Roma Multiservizi S.p.A. • Dipartimento Sviluppo Infrastrutture e Manutenzione Urbana • Dipartimento Programmazione e Attuazione Urbanistica • Municipi (U.C.L.)

Tab. 47: Funzione 5

Funzione F.6	VIABILITÀ
Struttura Responsabile	CORPO DELLA POLIZIA LOCALE DI ROMA CAPITALE
Referente	Comandante del Corpo o Funzionario delegato
Attività principali	<ul style="list-style-type: none"> • Individuare le criticità del sistema viario e gestire gli interventi sulla viabilità in funzione dell'evoluzione degli scenari del rischio.
Strutture componenti	<p>ROMA CAPITALE</p> <ul style="list-style-type: none"> • Dipartimento Sviluppo Infrastrutture e Manutenzione Urbana • Municipi (U.C.L.) • Gruppi di Polizia Locale • Dipartimento Tutela Ambientale - Direzione Rifiuti, Risanamenti e Inquinamenti • AMA S.p.A. <p>ENTI ESTERNI</p> <ul style="list-style-type: none"> • Prefettura U.T.G. - Area V - Protezione Civile, Difesa Civile e Coord.to del Soccorso Pubblico • C.O.V. qualora attivato (con un Funzionario della Protezione Civile Capitolina presso la S.O. della Prefettura)

Tab. 48: Funzione 6

Funzione F.7	TRASPORTI
Struttura Responsabile	DIPARTIMENTO MOBILITÀ E TRASPORTI
Referente	Direttore o Funzionario delegato
Attività principali	<ul style="list-style-type: none"> • Garantire e coordinare le esigenze di mobilità in sicurezza a livello cittadino durante la fase di emergenza, e il ripristino della normalità dei servizi. • Gestire e coordinare il trasporto della popolazione in ambito locale in scenari che richiedono l'evacuazione.
Strutture componenti	<p>ROMA CAPITALE</p> <ul style="list-style-type: none"> • Roma Servizi per la Mobilità • A.T.A.C. S.p.A. • Roma T.P.L. <p>ENTI ESTERNI</p> <ul style="list-style-type: none"> • Rete Ferroviaria Italiana (R.F.I.) • Regione Lazio (CO.TRA.L)

Tab. 49: Funzione 7

Funzione F.8	SERVIZI ESSENZIALI E ATTIVITÀ SCOLASTICHE
Struttura Responsabile	DIPARTIMENTO SVILUPPO INFRASTRUTTURE E MANUTENZIONE URBANA
Referente	Direttore o Funzionario delegato
Attività principali	<ul style="list-style-type: none"> • Garantire e raccordare le attività delle Aziende erogatrici nel ripristino dei servizi essenziali. • Garantire lo svolgimento delle attività educative in sicurezza durante la fase di emergenza, e il ripristino della normalità dei servizi.
Strutture componenti	<p style="text-align: center;">DIPARTIMENTO SICUREZZA E PROTEZIONE CIVILE</p> <ul style="list-style-type: none"> • Ufficio Informatico - Gestione banche dati <p style="text-align: center;">ROMA CAPITALE</p> <ul style="list-style-type: none"> • Dipartimento Trasformazione Digitale • Dipartimento Servizi Educativi e Scolastici • ACEA S.p.A. • ARETI S.p.A. <p style="text-align: center;">ENTI ESTERNI</p> <ul style="list-style-type: none"> • ITALGAS S.p.A. • ENEL S.p.A. • TERNA S.p.A. • OPERATORI TELEFONIA FISSA E CELLULARE

Tab. 50: Funzione 8

Funzione F.9	VALUTAZIONE CRITICITÀ STRUTTURE
Struttura Responsabile	DIPARTIMENTO SICUREZZA E PROTEZIONE CIVILE
Referente	Funzionario dell'Ufficio Sicurezza Statica Edifici Privati o Funzionario delegato
Attività principali	<ul style="list-style-type: none"> • Realizzare sopralluoghi diretti o coordinare la realizzazione delle verifiche speditive dell'agibilità/stabilità delle strutture private segnalate come critiche. • Garantire il coordinamento delle attività di verifica speditiva dell'agibilità/stabilità delle strutture pubbliche.
Strutture componenti	<p style="text-align: center;">DIPARTIMENTO SICUREZZA E PROTEZIONE CIVILE</p> <ul style="list-style-type: none"> • Sala Operativa <p style="text-align: center;">ROMA CAPITALE</p> <ul style="list-style-type: none"> • Dipartimento Tutela Ambientale - Direzione Gestione Territoriale Ambientale e del Verde • Dipartimento Sviluppo Infrastrutture e Manutenzione Urbana • Dipartimento Servizi Educativi e Scolastici • Municipi - UCL • Dipartimento Programmazione e Attuazione Urbanistica - Direzione Rigenerazione Urbana • Sovrintendenza <p style="text-align: center;">ENTI ESTERNI</p> <ul style="list-style-type: none"> • Comando Provinciale del Corpo Nazionale dei VVF

Tab. 51: Funzione 9

Funzione F.10	SERVIZI OPERATIVI ESTERNI
Struttura Responsabile	DIPARTIMENTO SICUREZZA E PROTEZIONE CIVILE
Referente	Direttore o Funzionario o delegato
Attività principali	<ul style="list-style-type: none"> • Garantire il coordinamento con le strutture del Sistema di protezione Civile Nazionale, Regionale, Città Metropolitana e Prefettura.
Strutture componenti	<p>ENTI ESTERNI</p> <ul style="list-style-type: none"> • Dipartimento Nazionale Protezione Civile • Regione Lazio • Città Metropolitana di Roma • Comando Provinciale del Corpo Nazionale dei Vigili del Fuoco. • ARES 118

Tab. 52: Funzione 10

Funzione F.11	FUNZIONE AMMINISTRATIVA
Struttura Responsabile	DIPARTIMENTO SICUREZZA E PROTEZIONE CIVILE
Referente	Funzionario responsabile dell'Ufficio Segreteria o Funzionario delegato
Attività principali	<ul style="list-style-type: none"> • Raccordare la predisposizione, da parte delle Strutture Capitoline competenti, degli atti finalizzati alla gestione dell'emergenza.
Strutture componenti	<p>DIPARTIMENTO SICUREZZA E PROTEZIONE CIVILE</p> <ul style="list-style-type: none"> • Ufficio Segreteria • Ufficio Bilancio <p>ROMA CAPITALE</p> <ul style="list-style-type: none"> • Dipartimento Organizzazione e Risorse Umane • Ragioneria Generale • Municipi - UCL

Tab. 53: Funzione 11

Funzione F.12	ASSISTENZA ALLA POPOLAZIONE E CENSIMENTO DANNI
Struttura Responsabile	DIPARTIMENTO SICUREZZA E PROTEZIONE CIVILE
Referente	Direttore o Funzionario delegato
Attività principali	<ul style="list-style-type: none"> • Coordinare le attività di assistenza alla popolazione, dalla distribuzione di scorte alimentari, indumenti, coperte ed effetti lettereci, all'assistenza alloggiativa. • Coordinare le attività di censimento dei danni provocati dall'evento emergenziale.
Strutture componenti	<p style="text-align: center;">DIPARTIMENTO SICUREZZA E PROTEZIONE CIVILE</p> <ul style="list-style-type: none"> • Sala Operativa • Servizio Coordinamento del Volontariato • Ufficio emergenza abitativa e censimento danni <p style="text-align: center;">ROMA CAPITALE</p> <ul style="list-style-type: none"> • Dipartimento Politiche Sociali • Dipartimento Patrimonio e Politiche Abitative • Dipartimento Sviluppo Economico e Attività Produttive • Municipio - UCL <p style="text-align: center;">ENTI ESTERNI</p> <ul style="list-style-type: none"> • ASL • CRI

Tab. 54: Funzione 12

Funzione F.13	CRITICITÀ AMBIENTALI
Struttura Responsabile	DIPARTIMENTO TUTELA AMBIENTALE
Referente	Direttore o Funzionario delegato
Attività principali	<ul style="list-style-type: none"> • Garantire il coordinamento delle attività di verifica e di eventuale messa in sicurezza delle eventuali criticità ambientali. • Garantire il coordinamento delle attività di verifica e messa in sicurezza delle alberature danneggiate o segnalate come critiche. • Supportare le attività di spegnimento agli incendi boschivi e di interfaccia. • Garantire le attività di valutazione stabilità delle alberature e le operazioni di bonifica post-incendio.
Strutture componenti	<p>DIPARTIMENTO SICUREZZA E PROTEZIONE CIVILE</p> <ul style="list-style-type: none"> • Sala Operativa • Servizio Coordinamento del Volontariato <p>ROMA CAPITALE</p> <ul style="list-style-type: none"> • Dipartimento Sviluppo Infrastrutture e Manutenzione Urbana • Municipio - UCL <p>ENTI ESTERNI</p> <ul style="list-style-type: none"> • Comando Provinciale del Corpo Nazionale dei Vigili del Fuoco. • Regionale Lazio (Enti Parco Regionali)

Tab. 55: Funzione 13

Funzione F.14	TELECOMUNICAZIONI
Struttura Responsabile	DIPARTIMENTO SICUREZZA E PROTEZIONE CIVILE
Referente	Funzionario responsabile dell'Ufficio Informatico e Gestione Banche Dati o Funzionario delegato
Attività principali	<ul style="list-style-type: none"> • Garantire le telecomunicazioni tra le Strutture operative e di Supporto e del Sistema di Protezione Civile in fase di emergenza.
Strutture componenti	<p>ROMA CAPITALE</p> <ul style="list-style-type: none"> • Dipartimento Trasformazione Digitale • Municipio - UCL • ACEA S.p.A. • ARETI S.p.A. <p>ENTI ESTERNI</p> <ul style="list-style-type: none"> • ITALGAS S.p.A. • ENEL S.p.A. • TERNA S.p.A. • OPERATORI TELEFONIA FISSA E CELLULARE

Tab. 56: Funzione 14

4.6 Aree e strutture di Protezione Civile

Come definito dal manuale per la pianificazione comunale d'emergenza (O.P.C.M. 2007) e dalle linee guida regionali (D.G.R. 363/14), nel contesto territoriale dei piani comunali devono essere individuati quegli spazi necessari alla gestione delle differenti emergenze. Naturalmente, questi spazi, seppur chiamati aree e strutture di protezione civile, non sono luoghi "progettati" appositamente per questo scopo, ma spazi e strutture esistenti nella città, generalmente a carattere polifunzionale (piazze, mercati, parcheggi, viali, scuole, etc.), che meglio si prestano a essere utilizzati per la gestione delle emergenze. È rilevante, infatti, comprendere che le strutture e aree seppure definite "di protezione civile" appartengono al contesto stesso della città e ne condividono quindi criticità e caratteristiche. Tra gli spazi analizzati, con il prezioso supporto dei tecnici municipali e dei funzionari di Polizia Locale, si sono scelti quelli che, dal punto di vista funzionale, possono ritenersi in via preliminare più idonei. Non si tratta quasi mai tuttavia di luoghi totalmente sicuri, privi cioè di un qualsiasi rischio residuale (per es. palazzi prospicienti, attraversamenti pedonali, alberature) o di criticità funzionali (automobili parcheggiate, temporanee indisponibilità per mercati, ecc.). Pertanto il loro utilizzo, da parte della cittadinanza, è sempre soggetto ai criteri di prudenza e accortezza necessari per il sicuro accesso agli spazi pubblici, soprattutto durante situazioni di emergenza che potrebbero anche intensificare i rischi di distacco di materiali, crolli di alberature, o semplicemente condizioni di traffico anormali che possono rendere più rischiosi gli attraversamenti.

Le aree di protezione civile scelte per il piano di Roma Capitale sono state classificate e codificate secondo le quattro tipologie stabilite dalle linee guida regionali (D.G.R. 363/14, D.G.R. 415/15):

- A. Aree di attesa per la popolazione, *luoghi di prima accoglienza dove sarà garantita assistenza alla popolazione negli istanti successivi all'evento calamitoso oppure in conseguenza di segnalazioni nella fase di allertamento;*
- B. Aree di Accoglienza, *aree per l'allestimento di strutture (tendopoli) in grado di assicurare un ricovero per coloro che hanno dovuto abbandonare la propria abitazione;*

- C. Strutture di accoglienza, *strutture di alloggio per brevi periodi. Si tratta di edifici destinati ad altri scopi che in caso di necessità possono accogliere la popolazione (palestre, scuole, capannoni, alberghi, centri sportivi, strutture militari, edifici pubblici temporaneamente non utilizzati, edifici destinati al culto, centri sociali, strutture fieristiche, ecc.);*
- D. Aree di ammassamento, *aree dove far affluire i materiali, i mezzi e gli uomini necessari alle operazioni di soccorso.*

Data la complessità del contesto romano, primo comune metropolitano nazionale per popolazione, e considerata la stratificazione funzionale e istituzionale derivante dal suo ruolo di Capitale della Repubblica, si sono utilizzati alcuni criteri specifici nell'individuazione delle aree e strutture di protezione civile, che si dettagliano nelle successive sezioni, e nei fascicoli dedicati ai singoli rischi. Come detto in precedenza, le aree e strutture sono state scelte in funzione delle emergenze generate dai differenti rischi analizzati, per cui esistono notevoli differenze in termine di quantità, caratteristiche e tipologie tra di esse, legate alle necessità di gestione proprie di ciascuno dei diversi scenari considerati. Qui si riporta il quadro generale delle aree e strutture selezionate secondo le quattro tipologie, a cui si è aggiunta un'analisi specifica dedicata ai luoghi idonei per l'attesa degli animali domestici.

Dal consolidato riportato a fine sezione risulta che 355 siti sono funzionali alle emergenze idrauliche, 52 a quelle idrogeologiche da frana, 454 per eventuali emergenze sismiche e 10 per la gestione del rischio incidente rilevante. Considerando che circa il 24% di esse è funzionale alla gestione di più di un rischio, si quantificano in tutto 640 aree e 113 strutture, per un totale complessivo di 753 siti.

In termini di distribuzione territoriale, in ciascun municipio sono stati individuati una media di circa 50 siti, dei quali 30 sono aree di attesa, 3 di accoglienza, 4 di ammassamento e 5 aree animali, mentre circa 8 sono strutture per l'accoglienza, in generale palestre di scuole elementari o medie.

Si evidenzia che nell'ottica della progressività e dinamicità dello strumento del Piano, illustrata nelle precedenti sezioni, questa deve essere considerata come selezione preliminare, soggetta a verifiche e approfondimenti da realizzare nei successivi aggiornamenti, anche grazie al maggiore coinvolgimento delle Strutture Operative e di

Supporto centrali e soprattutto di tutte quelle territoriali, comprese le organizzazioni del Volontariato.

In generale le aree e strutture individuate sono di pubblica proprietà, con alcune rare eccezioni soprattutto quando le uniche aree di attesa utilizzabili erano rappresentate da parcheggi privati di supermercati o centri commerciali. È importante ricordare che l'individuazione dell'idoneità preliminare per qualsiasi degli scopi citati non comporta né vincoli urbanistici, né oneri accessori in "tempo di pace" per gli eventuali gestori o detentori delle stesse, e la possibilità del loro utilizzo, in situazioni di emergenza, è subordinata ad accordi e convenzioni preventive, fatti salvi i casi di gravi e urgenti che giustificano l'applicazione dell'istituto della requisizione, previsto dall'articolo 835 del Codice Civile.

Tab. 57: Quadro di sintesi aree e strutture di protezione civile per municipio

MUNICIPI	1	2	3	4	5	6	7	8	9	10	11	12	13	14	15	Tot
A - AREE DI ATTESA	37	19	31	22	26	33	43	18	41	63	26	19	20	24	29	451
B - AREE DI ACCOGLIENZA	2	3	6	4	9	3	3	2	3	3	1	4	1	1	3	48
C - STRUTTURE DI ACCOGLIENZA	1		6	7	10	14	27	4	6	5	5	8	8	1	11	113
D - AREE DI AMMASSAMENTO	4	4	1	3	3	4	1	1	7	8	4	6	8	3	9	66
F - AREE ATTESA ANIMALI (DOMESTICI)	6	11	7	3	8	6	9	8	4		5	3	1		4	75
Totale complessivo	50	37	51	39	56	60	83	33	61	79	41	40	38	29	56	753

Tab. 58: Quadro di sintesi delle aree e strutture di protezione civile per tipo di emergenza

TIPOLOGIA DI AREE	Tipologia di emergenza										TOTALI
	FRANE	FRANE SISMICA	IDRAULICA	IDRAULICA FRANE	IDRAULICA FRANE SISMICA	IDRAULICA SISMICA	RIR	RIR SISMICA	RIR SISMICA IDRAULICA	SISMICA	
A-ATTESA	10	12	123	3	2	74				227	451
B-AREE ACCOGLIENZA										48	48
C-STRUTTURE ACCOGLIENZA			42	1	8	59			3		113
D-AMMASSAMENTO	11	2	25	2	1	12	7			6	66
F-AREE ANIMALI											75
Totale Complessivo	21	14	190	6	11	145	7	3	281	753	

Tab. 59: Consolidato delle aree e strutture di protezione civile per tipo di emergenza

TIPOLOGIA DI AREE	IDRAULICA	FRANE	SISMICA	RIR
A-ATTESA	202	27	315	0
B-AREE ACCOGLIENZA	0	0	48	0
C-STRUTTURE ACCOGLIENZA	113	9	70	3
D-AMMASSAMENTO	40	16	21	7
Totale Complessivo	355	52	454	10

Tab. 60: Quadro delle aree e strutture per tipologia di emergenza e Municipio

MUNICIPI	1	2	3	4	5	6	7	8	9	10	11	12	13	14	15	Tot
A - ATTESA	37	19	31	22	26	33	43	18	41	63	26	19	20	24	29	451
FRANE	1	1					1	1	1		1	2	1		1	10
FRANE e SISMICA	6	2									1	2	1			12
IDRAULICA	7	2	8	2	1	9	9	2	15	37	7	3	5	4	12	123
IDRAULICA e FRANE							2						1			3
IDRAULICA, FRANE e SISMICA							2									2
IDRAULICA e SISMICA	3		5	10	2	9	7		5	18	4		2	3	6	74
SISMICA	20	14	18	10	23	15	22	15	20	8	13	12	10	17	10	227
B - AREE ACCOGLIENZA	2	3	6	4	9	3	3	2	3	3	1	4	1	1	3	48
SISMICA	2	3	6	4	9	3	3	2	3	3	1	4	1	1	3	48
C - STRUTTURE ACCOGLIENZA	1		6	7	10	14	27	4	6	5	5	8	8	1	11	113
IDRAULICA			1	2	6	8	14	1		1	1	3	1		4	42
IDRAULICA e FRANE													1			1
IDRAULICA, FRANE e SISMICA			1				2	1	1			1	2			8
IDRAULICA e SISMICA	1		4	5	4	6	11	2	5	4	4	4	3		6	59
RIR, SISMICA E IDRAULICA													1	1	1	3
D - AREE AMMASSAMENTO	4	4	1	3	3	4	1	1	7	8	4	6	8	3	9	66
FRANE	2	3							1		1		4			11
FRANE e SISMICA	1												1			2
IDRAULICA				2	2	2			4	7			2		6	25
IDRAULICA e FRANE	1														1	2
IDRAULICA, FRANE e SISMICA								1								1
IDRAULICA e SISMICA				1	1	1	1		1	1	1	1	1	1	2	12
RIR											1	4		2		7
SISMICA		1	1			1			1		1	1				6

4.6.1 A - Aree di attesa

Secondo le Linee Guida regionali (D.G.R. 363/2014 all. A), le aree di attesa sono *luoghi di prima accoglienza dove sarà garantita assistenza alla popolazione negli istanti successivi all'evento calamitoso oppure in conseguenza di segnalazioni nella fase di allertamento. In queste aree la popolazione riceverà i primi generi di conforto, in attesa dell'allestimento delle aree di accoglienza.* A questo scopo sono state prese in considerazione *piazze, slarghi, aree sportive, parcheggi, cortili e spazi pubblici o privati ritenuti idonei e non soggetti a rischio, o meglio aree a basso rischio residuale, considerando impossibile nel tessuto urbano romano la eliminazione totale di ogni tipo di rischio.*

Nel processo di selezione si sono escluse tutte quelle aree che rientrano in aree a rischio così individuate dal Piano Assetto Idrogeologico, e dai vari decreti segretariali, che identificano le aree soggette a rischio. Solo in alcuni casi, si sono mantenute aree molto prossime a queste situazioni, qualora non esistessero alternative.

Sempre grazie al supporto dei tecnici locali si sono selezionate aree pubbliche come piazze, aree parcheggio o viali che garantissero una certa capienza, e soprattutto che la popolazione potesse raggiungere a qualsiasi ora in autonomia, cioè senza necessità di essere trasportata da eventuali soccorritori, o dell'apertura di porte o cancelli da parte di terzi (quindi non aree verdi e parchi recintati) e soprattutto senza dover utilizzare i propri mezzi. Tale impostazione è fondamentale per evitare congestioni di traffico che potrebbero complicare, se non rendere impossibile, la gestione stessa dell'emergenza.

In vista di un'emergenza sismica, con eventi o risentimenti di eventi che possano provocare anche solo timore e panico nella popolazione, e quindi indurla, almeno in alcune zone, ad uscire dalle abitazioni (soprattutto nel caso delle tipologie edilizie più esposte), si è selezionato un numero tale di aree di attesa per garantire una copertura uniforme nel contesto urbano. In questa fase preliminare ci si è dati l'obiettivo di individuare una dotazione minima di un'area ogni diecimila abitanti, valutandone anche la distribuzione geografica baricentrica all'interno delle zone urbanistiche. Particolare attenzione è stata dedicata al centro storico, per la vulnerabilità del

patrimonio edilizio, e alle aree dove il tessuto urbano è maggiormente denso e consolidato, con presenza di tipologie abitative intensive.

Nelle aree suburbane, invece, e soprattutto laddove la bassa densità edilizia e la configurazione urbana non permettano un facile accesso pedonale ad aree pubbliche, o nei molti casi dove queste sono assenti, i siti individuati hanno soprattutto un carattere di punto di riferimento per la comunità locale, non necessariamente da raggiungere a piedi. Va considerato che in queste zone le tipologie edilizie prevalenti, come le palazzine o i villini, permettono in molti casi ai residenti di sostare in sicurezza in spazi aperti di proprietà o in terreni inedificati presenti in prossimità.

Tab. 61: Elenco aree di attesa

ID	MN	Indirizzo	Emergenza	LAT	LON
77	1	Viale Aventino	SISMICA	41.879719	12.482776
82	1	Piazza Venezia	FRANE/SISMICA	41.896110	12.482476
86	1	P.za S. Giovanni In Laterano	SISMICA	41.886272	12.507728
89	1	P.za Barberini	SISMICA	41.903722	12.488567
199	1	Circo Massimo	FRANE/SISMICA	41.886520	12.484723
301	1	P.za Mazzini	SISMICA	41.916113	12.463574
302	1	P.za Risorgimento	SISMICA	41.906234	12.457675
303	1	P.le Clodio	FRANE/SISMICA	41.916719	12.454469
357	1	Trionfale - Via Igea	FRANE	41.934875	12.442674
385	1	Via Angelo Emo	FRANE/SISMICA	41.906670	12.447930
388	1	Piazza Bernini	SISMICA	41.878103	12.485820
395	1	Piazza del Popolo	IDRAULICA/SISMICA	41.910768	12.476738
396	1	Largo degli Schiavoni	IDRAULICA	41.905200	12.476889
397	1	Piazza dell'Esquilino	SISMICA	41.898241	12.497297
399	1	Piazza Santa Croce in Gerusalemme	SISMICA	41.888258	12.514810
406	1	Piazza Mastai	SISMICA	41.887271	12.473323
407	1	Piazza Santa Maria Liberatrice	IDRAULICA/SISMICA	41.880208	12.475090
411	1	Piazza Cavour	SISMICA	41.905336	12.469758
694	1	Viale Degli Ammiragli	FRANE/SISMICA	41.905593	12.444567
695	1	Piazza Maresciallo Giardino	IDRAULICA/SISMICA	41.923803	12.458084
696	1	Piazzale Degli Eroi	FRANE/SISMICA	41.909037	12.448120
698	1	Via Marcello Prestinari	IDRAULICA	41.918857	12.468640
699	1	Piazza Delle 5 Giornate	IDRAULICA	41.914080	12.468766

ID	MN	Indirizzo	Emergenza	LAT	LON
700	1	Piazza della Libertà	IDRAULICA	41.909709	12.470896
701	1	Piazza di Spagna	SISMICA	41.906393	12.481719
702	1	Piazza Fontanella Borghese	IDRAULICA	41.903682	12.475968
704	1	Largo Ottavio Tassoni	IDRAULICA	41.899654	12.466462
705	1	Piazza Trilussa	SISMICA	41.891819	12.470052
706	1	Piazza Sonnino	IDRAULICA	41.889966	12.474490
709	1	Piazzale dei Partigiani	SISMICA	41.873842	12.484501
710	1	Piazza dei Cinquecento	SISMICA	41.901863	12.500170
711	1	Piazza del Quirinale	SISMICA	41.899271	12.486316
1590	1	Piazza Navona	SISMICA	41.899326	12.473050
1591	1	Piazza Colonna	SISMICA	41.900898	12.480048
1596	1	Piazza Vittorio	SISMICA	41.894571	12.504308
1672	1	Largo Corrado Ricci	SISMICA	41.893488	12.487599
1673	1	Piazza Celimontana	SISMICA	41.886614	12.495145
83	2	Largo Messico	SISMICA	41.922903	12.497946
85	2	P.za Giuseppe Verdi	SISMICA	41.919349	12.495259
90	2	P.za Aldo Moro	SISMICA	41.902221	12.512120
94	2	P.le Del Verano	SISMICA	41.902176	12.519860
95	2	Largo Guido Mazzoni	SISMICA	41.909209	12.527357
413	2	Piazza Annibaliano	SISMICA	41.923629	12.515801
414	2	Piazza Verbano	SISMICA	41.923363	12.507031
415	2	Piazza Vescovio	SISMICA	41.933179	12.512250
419	2	Viale della Moschea	FRANE	41.935377	12.495973
421	2	Viale del Policlinico-Piazza Porta Pia	SISMICA	41.909296	12.502062
422	2	Largo Mario Mazzucca	FRANE/SISMICA	41.925319	12.472018
429	2	Piazza Trasimeno	SISMICA	41.918675	12.506539
431	2	Piazzale Don Giovanni Minzoni	FRANE/SISMICA	41.920562	12.480113
436	2	Piazza Gentile Da Fabriano	IDRAULICA	41.926960	12.461478
826	2	Piazza Bologna	SISMICA	41.913746	12.520769
1541	2	Via Degli Olimpionici	IDRAULICA	41.934510	12.467966
1608	2	Piazza Muse	SISMICA	41.930479	12.490632
1611	2	Piazza Mancini Antonio	SISMICA	41.930782	12.464264
1612	2	Piazza Della Marina	SISMICA	41.915733	12.473493
99	3	Via Don Giustino Maria Russolillo	SISMICA	41.970032	12.520077
100	3	P.za Minucciano	SISMICA	41.953345	12.514421

ID	MN	Indirizzo	Emergenza	LAT	LON
101	3	Via Baseggio	SISMICA	41.966849	12.533368
104	3	Via di Conca D'oro - Parco Delle Valli	IDRAULICA	41.938745	12.526279
105	3	Via San Gennaro	SISMICA	41.975706	12.514345
439	3	Via Giovanni Conte	SISMICA	41.953435	12.530439
440	3	Via Della Stazione di Settebagni	IDRAULICA	42.006577	12.519724
441	3	Via Val Maira	SISMICA	41.945943	12.522010
443	3	Largo Valsabbia	IDRAULICA/SISMICA	41.943343	12.516464
444	3	Via Val Padana	SISMICA	41.942531	12.523588
445	3	Piazza Vigili Del Fuoco - Via Gorgona	SISMICA	41.947242	12.526432
446	3	Via Apecchio	IDRAULICA/SISMICA	41.982217	12.514704
447	3	Via San Leo	SISMICA	41.980117	12.511544
448	3	Via Monte Giberto	SISMICA	41.978843	12.515505
450	3	Via Incisa Val d'Arno	IDRAULICA	41.979105	12.508801
459	3	Piazza Degli Euganei	SISMICA	41.949074	12.532642
464	3	Piazza Ateneo Salesiano	SISMICA	41.959406	12.523422
468	3	Via Leonida Repaci	IDRAULICA/SISMICA	41.981261	12.556602
469	3	Via S. Antonio Da Padova	IDRAULICA/SISMICA	42.003290	12.521301
470	3	Via Della Bufalotta	SISMICA	41.952937	12.543091
474	3	Via Della Verna	SISMICA	41.940758	12.536866
475	3	Piazza Sempione	IDRAULICA/SISMICA	41.935904	12.535216
476	3	Piazza Cimonel	IDRAULICA	41.931813	12.537993
477	3	Piazza Vulture	IDRAULICA	41.936240	12.537587
480	3	Viale Lina Cavalieri	SISMICA	41.964431	12.517416
1515	3	Via Della Bufalotta 674	SISMICA	41.967059	12.550023
1539	3	Via Di Santa Colomba	IDRAULICA	42.039475	12.560514
1540	3	Via Palmiano	IDRAULICA	41.983261	12.519834
1555	3	Via Salaria, Incr. Via Di Valle Ricca (Park Hotel Star)	IDRAULICA	42.051995	12.573106
1666	3	Via Corrado Alvaro	SISMICA	41.946272	12.552818
1674	3	Via Roberto Rossellini	SISMICA	41.949512	12.566265
115	4	P.za R. Balsamo Crivelli	SISMICA	41.905579	12.549840
117	4	Via Tiburtina (Metro Rebibbia)	IDRAULICA/SISMICA	41.925838	12.573069
118	4	V.le F. Santi	IDRAULICA	41.912854	12.567325
482	4	Via Castel Paternò	IDRAULICA	41.918633	12.554502
485	4	Via Pan	IDRAULICA/SISMICA	41.915050	12.555259
487	4	Via Rubelia	IDRAULICA/SISMICA	41.939666	12.623012

ID	MN	Indirizzo	Emergenza	LAT	LON
491	4	Via Francesco Paolo Bonifacio	SISMICA	41.950826	12.580711
493	4	Piazza S.Maria Consolatrice	SISMICA	41.898009	12.535798
494	4	Via Diego Fabbri	SISMICA	41.942733	12.565833
495	4	Via Elena Brandizzi Gianni	IDRAULICA/SISMICA	41.933866	12.579657
497	4	Largo Fausto Vicarelli	IDRAULICA/SISMICA	41.935861	12.549282
501	4	Via Poppea Sabina	IDRAULICA/SISMICA	41.946117	12.600709
503	4	Via Ramiro Fabbri	SISMICA	41.921788	12.551205
504	4	Via E. d'Onofrio	IDRAULICA/SISMICA	41.913028	12.575031
797	4	Largo Alba Adriatica	SISMICA	41.932468	12.649441
818	4	Piazzale Hegel	SISMICA	41.937087	12.560142
820	4	Piazza Frua	IDRAULICA/SISMICA	41.930494	12.562159
821	4	Via Morrovalle	IDRAULICA/SISMICA	41.939252	12.585129
822	4	Via Cesare Massini	SISMICA	41.909404	12.570444
824	4	Via Filippo Meda	SISMICA	41.914226	12.543851
1338	4	Via Di Cervara	IDRAULICA/SISMICA	41.919269	12.604220
1506	4	Via dei Monti di Pietralata 224	SISMICA	41.921410	12.530169
380	5	Parco Pasolini Via Venezia Giulia/Via Hortis	SISMICA	41.897140	12.547300
540	5	Via Collatina/ Via Perlasca	SISMICA	41.901031	12.568757
541	5	Piazza Roberto Malatesta	SISMICA	41.887407	12.539588
543	5	Via Mario Chiri	SISMICA	41.895312	12.563413
544	5	Via Valente	SISMICA	41.895693	12.567324
545	5	Largo Agosta	SISMICA	41.890950	12.558062
549	5	Viale Irpinia	SISMICA	41.892629	12.549448
555	5	Piazzale dei Gerani	SISMICA	41.885530	12.566921
560	5	Via Carlo Carra'	SISMICA	41.898930	12.586543
561	5	Via Emilio Longoni	IDRAULICA/SISMICA	41.899627	12.604044
563	5	Largo Augusto Corelli	IDRAULICA/SISMICA	41.914891	12.609154
565	5	Via Achille Vertunni	IDRAULICA	41.910682	12.611910
567	5	Via Francesco Tovaglieri	SISMICA	41.881151	12.584635
569	5	Largo Chierigatti	SISMICA	41.887783	12.589222
571	5	Piazza dell'Acquedotto Alessandrino	SISMICA	41.875353	12.544001
573	5	Piazza Teofrasto	SISMICA	41.891608	12.564222
574	5	Piazza Dei Mirti	SISMICA	41.881176	12.566604
576	5	Piazza di San Felice da Cantalice	SISMICA	41.877113	12.566342
578	5	Viale della Primavera	SISMICA	41.879335	12.558978

ID	MN	Indirizzo	Emergenza	LAT	LON
579	5	Piazza del Pigneto	SISMICA	41.889584	12.523003
581	5	Piazza dei Condottieri	SISMICA	41.887433	12.535047
584	5	Via Zenodossio	SISMICA	41.882634	12.536240
1496	5	Via Ettore Fieramosca	SISMICA	41.892187	12.528272
1501	5	Piazza Giuseppe Raggio	SISMICA	41.904745	12.588243
1502	5	Via Casilina 1011	SISMICA	41.869999	12.583665
1504	5	Via Alessandrino 585	SISMICA	41.883516	12.576958
125	6	Via Vinchiaturò	IDRAULICA/SISMICA	41.912935	12.679155
129	6	P.za Mondavio	IDRAULICA	41.920832	12.724044
131	6	Via E. Bazzicaluva	SISMICA	41.858642	12.601729
132	6	Via Di Grotte Celoni	SISMICA	41.860327	12.643195
139	6	Via Massa San Giuliano	IDRAULICA/SISMICA	41.904384	12.693451
512	6	Piazza Attilio Muggia	IDRAULICA/SISMICA	41.909653	12.654367
514	6	Via Gastinelli	IDRAULICA	41.909100	12.652456
515	6	Via Gustavo Colonnetti	IDRAULICA	41.912784	12.651772
516	6	Via Luciano Conti	IDRAULICA	41.907750	12.659016
520	6	Via Giorgio Grappelli	IDRAULICA	41.912403	12.660838
521	6	Via Caterina Usai	SISMICA	41.896074	12.676473
524	6	Via Del Fosso dell'Osa - Via Torricelli Sicura	IDRAULICA/SISMICA	41.894622	12.689832
525	6	Largo Scapoli	IDRAULICA	41.906067	12.684572
526	6	Via Fosso dell'Osa 262	IDRAULICA	41.899104	12.687471
530	6	Via Giarretana	SISMICA	41.865331	12.658804
532	6	Largo Montenerodomo	IDRAULICA	41.916829	12.693354
533	6	Via Castiglione Messer Marino	IDRAULICA/SISMICA	41.917656	12.691792
535	6	Via Domenico Parasacchi	SISMICA	41.868650	12.634552
798	6	Piazzale Stazione Bolognetta	SISMICA	41.865527	12.681000
800	6	Largo Ambrogio Brambilla	SISMICA	41.880055	12.629206
802	6	Via Pietro Paolo Trompeo	IDRAULICA/SISMICA	41.868405	12.619435
803	6	Via di Torrenuova 435	SISMICA	41.885072	12.619456
804	6	Largo San Patrizio	SISMICA	41.894606	12.628625
806	6	Via Prato Fiorito	SISMICA	41.886264	12.675690
807	6	Via Andria	SISMICA	41.890178	12.664274
809	6	Via Rocca Fiorita	SISMICA	41.876461	12.650882
810	6	Via Nocera Terinese	IDRAULICA/SISMICA	41.873876	12.693227
812	6	Via Ponte Di Terra	IDRAULICA/SISMICA	41.915827	12.790256
814	6	Via Novara Di Sicilia	SISMICA	41.852890	12.677195
816	6	Via Enrico Giglioli	SISMICA	41.867786	12.597363

ID	MN	Indirizzo	Emergenza	LAT	LON
1508	6	Via della Massa Calciana	IDRAULICA	41.862648	12.613324
1558	6	Via della Tenuta Di Torrenova	IDRAULICA/SISMICA	41.858785	12.619323
1675	6	Via Polense 407	SISMICA	41.912497	12.729349
107	7	Largo Don Orione	SISMICA	41.878457	12.515896
133	7	P.za S.Giovanni Bosco	SISMICA	41.859608	12.563651
715	7	Piazza dei Castelli Romani	SISMICA	41.868158	12.531735
719	7	Via Carroceto	SISMICA	41.865017	12.538960
722	7	Via Torre del Fiscale	IDRAULICA	41.856382	12.540268
724	7	Via Appia Nuova 918	SISMICA	41.840809	12.551740
726	7	Via Pellaro	IDRAULICA/SISMICA	41.834319	12.575705
727	7	Via Campo Farnia	IDRAULICA	41.830229	12.577409
728	7	Piazza Ilia Peikov	IDRAULICA/SISMICA	41.831678	12.582301
729	7	Piazzale Metronio	SISMICA	41.881928	12.499069
732	7	Largo Michele Unia	SISMICA	41.875561	12.528001
736	7	Via Torre di Mezzavia	IDRAULICA	41.837033	12.592448
739	7	Via Schiavonetti 12	IDRAULICA/SISMICA	41.843299	12.606533
744	7	Via Sandro Penna	IDRAULICA	41.840433	12.628989
745	7	Via Gaetano Della Volpe	SISMICA	41.835802	12.629751
746	7	Via Ferruccio Ulivi	IDRAULICA	41.838140	12.623300
747	7	Via Antonio Anile	IDRAULICA	41.828363	12.625854
749	7	Via Enzo Paci	IDRAULICA/SISMICA	41.829160	12.623840
750	7	Via di San Basile	IDRAULICA	41.829645	12.616956
752	7	Largo Mesia	SISMICA	41.877738	12.503069
754	7	Piazza Zama	SISMICA	41.876253	12.510066
758	7	Piazza Ragusa	SISMICA	41.881358	12.522864
759	7	Piazza Lodi	SISMICA	41.887256	12.521309
760	7	Via Luigi Gaetano Marini	SISMICA	41.872286	12.520119
769	7	Via Umberto Quintavalle	SISMICA	41.855450	12.574728
771	7	Piazza Dei Tribuni	SISMICA	41.865212	12.550394
772	7	Via Lemonia	SISMICA	41.854499	12.555739
774	7	Circonvallazione Tuscolana	SISMICA	41.850757	12.567742
775	7	Via Cartagine	SISMICA	41.858823	12.549771
778	7	Via Tuscolana	IDRAULICA/SISMICA	41.842631	12.585382
781	7	Via Libero Leonardi	SISMICA	41.850453	12.593428
784	7	Via del Fosso di Gregna	IDRAULICA	41.835597	12.583493
788	7	Via Amantea	IDRAULICA	41.836991	12.558780
789	7	Via del Calice	SISMICA	41.829822	12.565145
790	7	Via Raf Vallone	IDRAULICA/SISMICA	41.834245	12.596977

ID	MN	Indirizzo	Emergenza	LAT	LON
792	7	Via Del Fosso Di S.Andrea	IDRAULICA/FRANE/SISMICA	41.810771	12.632127
793	7	Piazza Castrolibero	IDRAULICA/FRANE	41.822992	12.610527
794	7	Via Frascineto	SISMICA	41.828655	12.613472
795	7	Via Anagnina	IDRAULICA/FRANE	41.807711	12.629913
796	7	Via Servilia	IDRAULICA/FRANE/SISMICA	41.818659	12.615900
815	7	Via Castiglione di Sicilia	IDRAULICA/SISMICA	41.823814	12.643053
1577	7	Piazza Re di Roma	SISMICA	41.881884	12.514083
1617	7	Parcheggio Via Portigliola	FRANE	41.806894	12.617831
143	8	V.le Giustiniano Imperatre	SISMICA	41.856550	12.482289
342	8	Via del Tintoretto - Via del Serafico	SISMICA	41.833534	12.491628
830	8	Piazza Augusto Albini	SISMICA	41.864617	12.484669
831	8	Piazza Eugenio Biffi	SISMICA	41.866744	12.490328
832	8	Piazza Giovanni Da Verrazzano	SISMICA	41.868658	12.489103
840	8	Via Rosa Raimondi Garibaldi	SISMICA	41.859227	12.493477
844	8	Piazza dei Navigatori	SISMICA	41.860301	12.498982
846	8	Via Eusebio Chini	IDRAULICA	41.862447	12.500299
848	8	Piazza Federico Marcello Lante	SISMICA	41.852216	12.503136
849	8	Piazzale del Caravaggio	SISMICA	41.850662	12.492735
850	8	Piazzale di S.Paolo	FRANE	41.859958	12.476913
851	8	Via Salvatore Pincherle	IDRAULICA	41.853202	12.467910
855	8	Piazza Silvio D'amico	SISMICA	41.849765	12.481694
858	8	Piazzale dei Caduti della Montagnola	SISMICA	41.845319	12.482936
874	8	Via Valentino Mazzola	SISMICA	41.831596	12.512089
885	8	Via Londra	SISMICA	41.842066	12.511994
894	8	Largo Enea Bortolotti	SISMICA	41.854646	12.472793
896	8	Via Ostiense 131	SISMICA	41.866147	12.479667
3	9	Via C. Colombo (Vicino Palalottomatica)	IDRAULICA/SISMICA	41.824732	12.465189
149	9	Via di Vigna Murata (Metro B Laurentina)	SISMICA	41.826996	12.481938
297	9	P.le Cina	SISMICA	41.807666	12.432579
901	9	Largo Franco Bignotti	SISMICA	41.802267	12.425461
904	9	Viale dei Pimati Sportivi	IDRAULICA	41.827933	12.456209
907	9	Piazzale Guglielmo Marconi	SISMICA	41.833414	12.471596
915	9	Viale Dei Santi Pietro E Paolo	IDRAULICA	41.832039	12.459243
916	9	Via Praga	SISMICA	41.823396	12.449532

ID	MN	Indirizzo	Emergenza	LAT	LON
917	9	Via Amsterdam	FRANE	41.821369	12.447515
931	9	Piazzale Elsa Morante	IDRAULICA	41.813005	12.468303
932	9	Via Francesco Saporì	SISMICA	41.812223	12.485669
946	9	Via Andrea Meldola	SISMICA	41.823688	12.507748
950	9	Largo Dino Buzzati	SISMICA	41.816870	12.473659
955	9	Piazza Castello della Cecchignola	SISMICA	41.815214	12.505496
957	9	Via Edoardo Amaldi	SISMICA	41.794098	12.482690
968	9	Via Guglielmo Guasta	IDRAULICA/SISMICA	41.763696	12.476185
971	9	Via Buster Keaton	IDRAULICA	41.787041	12.475442
972	9	Via Greta Garbo	SISMICA	41.785796	12.472606
975	9	Via Degli Astri	IDRAULICA	41.811854	12.446492
980	9	Via Fiume Giallo 39	IDRAULICA	41.809495	12.429121
981	9	Largo Clinio Misterville	IDRAULICA	41.809220	12.445926
982	9	Piazza Beata Vergine Del Carmelo	SISMICA	41.808327	12.444303
983	9	Via Fiume Delle Perle	IDRAULICA	41.808538	12.438019
984	9	Via Del Bambu'	IDRAULICA	41.810496	12.432293
986	9	Largo Guglielmo La Pegna	SISMICA	41.800014	12.450797
990	9	Largo Niccolo' Cannella	SISMICA	41.788566	12.446405
999	9	Via Vitaliano Rotellini	IDRAULICA	41.774885	12.438120
1000	9	Piazzale Amedeo Nazzari	SISMICA	41.779231	12.436037
1002	9	Via Giuseppe Piermarini	SISMICA	41.786379	12.430738
1005	9	Via John Lennon	SISMICA	41.792288	12.466555
1007	9	Via Copparo	IDRAULICA/SISMICA	41.795436	12.405664
1008	9	Via Castel Bolognese	IDRAULICA	41.794819	12.403330
1009	9	Via Casola Valsenio	IDRAULICA	41.791245	12.407503
1010	9	Via Massa Fiscaglia	IDRAULICA	41.788760	12.412134
1011	9	Via Alessandro Vivenza	IDRAULICA/SISMICA	41.725092	12.505333
1012	9	Largo Montanari	SISMICA	41.786883	12.519232
1014	9	Via Aldo Fabrizi	IDRAULICA	41.780527	12.433791
1015	9	Via Rino Albertarelli	IDRAULICA/SISMICA	41.797366	12.422733
1022	9	Via Vico Consorti	SISMICA	41.799346	12.437980
1024	9	Via Carife	IDRAULICA	41.721650	12.523012
1025	9	Via Di Castel Romano	SISMICA	41.711908	12.447030
156	10	Via Di Dragoncello	SISMICA	41.786061	12.349037
158	10	Via Eschilo	IDRAULICA	41.762985	12.371928
1033	10	Largo Lucio Battisti	IDRAULICA	41.784277	12.394229

ID	MN	Indirizzo	Emergenza	LAT	LON
1035	10	Via Erminio Macario	IDRAULICA	41.792019	12.391813
1037	10	Via Piero Gherardi	IDRAULICA/SISMICA	41.787639	12.391654
1040	10	Piazza S. Pier Damiani,	IDRAULICA	41.788355	12.379508
1043	10	Via Serafino Da Gorizia	IDRAULICA	41.782406	12.370535
1044	10	Piazza S.Leonardo Da Porto Maurizio	IDRAULICA	41.783079	12.365519
1045	10	Via Ostiense	IDRAULICA	41.784418	12.363055
1046	10	Largo Cesare Bertolla	SISMICA	41.782309	12.360067
1047	10	Largo San Giorgio	IDRAULICA/SISMICA	41.778853	12.358494
1048	10	Largo Rodolfo Villani	IDRAULICA	41.779699	12.356401
1049	10	Via Telemaco Signorini	IDRAULICA	41.776885	12.359513
1050	10	Via Di Saponara	IDRAULICA/SISMICA	41.776733	12.352870
1053	10	Piazza Eschilo	IDRAULICA	41.769315	12.373024
1058	10	Piazza Giovanni Omiccioli	IDRAULICA/SISMICA	41.773581	12.379011
1059	10	Via Leonetto Cappiello	IDRAULICA	41.776278	12.377196
1065	10	Viale Fra Andrea Di Giovanni	IDRAULICA	41.784904	12.342577
1066	10	Viale Alfredo Ottaviani	IDRAULICA	41.792241	12.343194
1067	10	Via Vincenza Petra	SISMICA	41.788231	12.338918
1068	10	Via Ottone Fattiboni	IDRAULICA	41.787208	12.346794
1069	10	Largo Theodor Herzl	IDRAULICA/SISMICA	41.755452	12.360425
1070	10	Viale Prassilla	IDRAULICA	41.751408	12.355764
1073	10	Largo Biante	IDRAULICA/SISMICA	41.740216	12.349822
1076	10	Largo Aristotele	IDRAULICA/SISMICA	41.748619	12.332989
1077	10	Via Zenone Di Elea	IDRAULICA	41.751289	12.337164
1080	10	Via Villabassa	IDRAULICA/SISMICA	41.732505	12.379011
1081	10	Via Bersone	IDRAULICA	41.734191	12.368024
1082	10	Via Predoi	IDRAULICA	41.732847	12.364152
1083	10	Via Dorsino	IDRAULICA/SISMICA	41.728654	12.362562
1089	10	Via Bernardo Pasquini	IDRAULICA	41.746974	12.364552
1090	10	Via Domenico Ceccarossi	IDRAULICA	41.748168	12.368662
1092	10	Via Ermanno Wolf Ferrari	IDRAULICA/SISMICA	41.752152	12.372712
1093	10	Via Maurice Ravel	IDRAULICA	41.752189	12.369917
1094	10	Via Scontrino	IDRAULICA	41.750506	12.375979
1095	10	Via Daniele Badiali	IDRAULICA	41.789440	12.355032
1096	10	Clivio delle Case Basse	IDRAULICA	41.789634	12.368790
1097	10	Via del Poggio di Acilia 41	IDRAULICA/SISMICA	41.787993	12.361120
1099	10	Via Madre Colomba Gabriel	IDRAULICA	41.780372	12.345272
1100	10	Via di Dragone	IDRAULICA/SISMICA	41.785634	12.330507

ID	MN	Indirizzo	Emergenza	LAT	LON
1101	10	Via di Dragona	IDRAULICA	41.787939	12.329065
1102	10	Via Martino Martini	IDRAULICA	41.785715	12.335211
1106	10	Largo Giuseppe Reganato	IDRAULICA/SISMICA	41.766374	12.302971
1117	10	Piazzale Lorenzo Gasparri	IDRAULICA	41.736559	12.257387
1118	10	Viale del Sommergebile	IDRAULICA/SISMICA	41.736336	12.262100
1119	10	Viale Delle Repubbliche Marinare	IDRAULICA	41.735652	12.268855
1120	10	Piazza Calipso	IDRAULICA	41.733281	12.269337
1121	10	Via Isole del Capo Verde	SISMICA	41.737512	12.270413
1122	10	Piazza Quarto dei Mille	IDRAULICA	41.731781	12.274638
1125	10	Piazza Duca di Genova	IDRAULICA	41.732348	12.276009
1130	10	Viale della Pineta di Ostia	IDRAULICA/SISMICA	41.728051	12.285692
1133	10	Via Isabella di Castiglia	SISMICA	41.715824	12.317531
1138	10	Piazzale Vega	SISMICA	41.726882	12.294330
1141	10	Piazza della Stazione Vecchia	IDRAULICA	41.731486	12.279499
1142	10	Piazza Anco Marzio	IDRAULICA/SISMICA	41.729746	12.278031
1149	10	Via Capo Passero	SISMICA	41.734760	12.290524
1513	10	Via Luigi Pernier, 92	IDRAULICA	41.750385	12.312563
1516	10	Via Giovanni Andrea Scartazzini	IDRAULICA/SISMICA	41.788975	12.381271
1552	10	Piazza Dei Gregoriopoli/Parco Dei Ravennati	IDRAULICA/SISMICA	41.759819	12.303216
1553	10	Parco Via Margherita Guarducci	IDRAULICA	41.753428	12.325561
1554	10	Via Canale Della Lingua	IDRAULICA	41.736488	12.344398
1557	10	Via Quinto Aurelio Simmaco	IDRAULICA	41.731249	12.280933
1614	10	Via Di Macchia Saponara/Via Rosa Agazzi	SISMICA	41.768419	12.357169
382	11	Piazza De Andre'	IDRAULICA	41.845963	12.459423
1157	11	Piazza della Radio	SISMICA	41.870113	12.467225
1158	11	Lungotevere di Pietra Papa	IDRAULICA/SISMICA	41.866191	12.474803
1159	11	Piazza Righi	IDRAULICA/SISMICA	41.861641	12.470420
1160	11	Via Giovanni Caselli	SISMICA	41.869606	12.464467
1161	11	Piazza Antonio Meucci	IDRAULICA/SISMICA	41.861939	12.463677
1163	11	Largo Castel del Piano	IDRAULICA	41.848162	12.462955
1164	11	Viale Vicopisano	SISMICA	41.847210	12.460020
1167	11	Via Vaiano	IDRAULICA	41.844623	12.461251
1172	11	Largo Ruspoli	SISMICA	41.857878	12.455228
1174	11	Largo Gaetano La Loggia	SISMICA	41.855704	12.446444

ID	MN	Indirizzo	Emergenza	LAT	LON
1175	11	Via Camillo Montalcini	SISMICA	41.849320	12.452474
1176	11	Via Lenin	SISMICA	41.849724	12.448388
1185	11	Piazza Gaetano Mosca	SISMICA	41.844024	12.442323
1186	11	Viale Ventimiglia	SISMICA	41.842690	12.438168
1190	11	Via dell'Oratorio Damasiano	SISMICA	41.836230	12.428053
1194	11	Via della Casetta Mattei 60	SISMICA	41.852351	12.421571
1197	11	Via Poggio Verde	SISMICA	41.850966	12.412567
1201	11	Via Lanfranco Maroi	SISMICA	41.844414	12.419681
1202	11	Via Guglielmo Tagliacarne	IDRAULICA	41.843217	12.413037
1203	11	Via Castello della Magliana	IDRAULICA	41.822988	12.414463
1205	11	Via Gaetano Arturo Crocco	FRANE/SISMICA	41.823678	12.396048
1207	11	Via Siligo	IDRAULICA	41.835781	12.357719
1208	11	Via Palau	IDRAULICA	41.818449	12.354633
1511	11	Viale Di Piscina Gagliarda	IDRAULICA/SISMICA	41.826072	12.306203
1669	11	Via Della Magliana 856	FRANE	41.825577	12.409835
164	12	Piazza Carlo Forlanini	SISMICA	41.866680	12.449673
165	12	P.za S. Giovanni di Dio	SISMICA	41.875150	12.446716
168	12	Vicolo Casal Lumbroso	IDRAULICA	41.867383	12.367918
171	12	Via Ildebrando Della Giovanna	IDRAULICA	41.877062	12.343952
1211	12	Via Giuseppe Vanni	SISMICA	41.880022	12.359726
1213	12	Via Tommaso D'Amico	IDRAULICA	41.875479	12.362431
1216	12	Via San Giovanni Eudes	SISMICA	41.874012	12.412635
1221	12	Via degli Aldobrandeschi	SISMICA	41.879486	12.399970
1226	12	Piazza Ottavilla	SISMICA	41.883632	12.455528
1233	12	Via Quirino Majorana	SISMICA	41.871218	12.459616
1235	12	Viale dei Quattro Venti	SISMICA	41.878137	12.458193
1237	12	Piazzale Flavio Biondo	FRANE	41.872980	12.466036
1238	12	Via Ettore Rolli	FRANE/SISMICA	41.876134	12.467447
1239	12	Piazza Ippolito Nievo	FRANE/SISMICA	41.879881	12.466864
1240	12	Largo Bernardino Da Feltre	FRANE	41.883559	12.469765
1241	12	Piazzale Morelli	SISMICA	41.860502	12.443389
1247	12	Via Giovanni Torrecremata	SISMICA	41.872544	12.443430
1256	12	Piazza Biagio Pace	SISMICA	41.876998	12.431236
1259	12	Via Dei Capasso	SISMICA	41.883355	12.425015
177	13	P.za Ormea - Casalotti	SISMICA	41.916115	12.369582
1275	13	Via di Valle Aurelia	FRANE/SISMICA	41.903717	12.437169
1280	13	Largo Cardinal Clemente Micara	SISMICA	41.895065	12.446151

ID	MN	Indirizzo	Emergenza	LAT	LON
1283	13	Via Satolli	SISMICA	41.894648	12.438770
1285	13	Piazza San Giovanni Battista Della Salle	SISMICA	41.897725	12.427161
1290	13	Largo Domenico Jacobini	FRANE	41.896012	12.443060
1293	13	Via Vezio Crisafulli	SISMICA	41.898066	12.413578
1298	13	Via Francesco Albergotti	SISMICA	41.905435	12.426236
1302	13	Via Callisto II	SISMICA	41.910766	12.423876
1304	13	Via Lucio II	SISMICA	41.907401	12.418762
1305	13	Piazza Gregorio XIII	SISMICA	41.903771	12.418694
1307	13	Piazza Attilio Omodei Zorini	IDRAULICA/SISMICA	41.910995	12.388906
1308	13	Via Gino Frontali	IDRAULICA	41.912684	12.389532
1310	13	Via Decio Azzolino	SISMICA	41.916578	12.405951
1315	13	Via Alfonso Splendore	IDRAULICA	41.908576	12.388068
1326	13	Via di Boccea	IDRAULICA/SISMICA	41.919944	12.377003
1328	13	Via della Cellulosa	IDRAULICA	41.922095	12.366536
1329	13	Via Rosario Assunto	IDRAULICA	41.909830	12.350337
1331	13	Via Della Cellulosa	IDRAULICA	41.918551	12.358405
1544	13	Via Della Maglianella 90	IDRAULICA/FRANE	41.892675	12.379614
157	14	Via Vivi Gioi - Via Luisa Spagnoli	SISMICA	41.961403	12.400409
344	14	Via Carlo Livi	SISMICA	41.936192	12.418170
346	14	Via Palmarola - Via Mezzoldo	IDRAULICA	41.942585	12.383472
353	14	Area Parco Torresina (Via Indro Montanelli)	SISMICA	41.931121	12.400053
355	14	Piazza Madonna Del Cenacolo	SISMICA	41.924830	12.439083
360	14	La Storta Le Cerquette Grandi	IDRAULICA	41.958131	12.348731
361	14	Largo Ines Bedeschi	SISMICA	41.943265	12.369894
1339	14	Piazza Giovenale	SISMICA	41.913049	12.441412
1343	14	Largo Giorgio Maccagno	SISMICA	41.916360	12.438975
1344	14	Piazza della Baldunia	SISMICA	41.919499	12.441537
1346	14	Piazzale Delle Medaglie D'oro	SISMICA	41.923857	12.447248
1348	14	Piazzetta Di Monte Gaudio	SISMICA	41.936297	12.436822
1355	14	Piazza Nostra Signora di Guadalupe	SISMICA	41.943416	12.423981
1365	14	Largo Arturo Donaggio	SISMICA	41.925020	12.413765
1366	14	Piazza Alfonso Capecehatro	SISMICA	41.920560	12.415571
1376	14	Via Pasquale II	SISMICA	41.913540	12.411975
1377	14	Via Sand	SISMICA	41.923542	12.401924
1382	14	Via Gaverina	SISMICA	41.949672	12.372376

ID	MN	Indirizzo	Emergenza	LAT	LON
1384	14	Piazza Sabbioneta	IDRAULICA/SISMICA	41.951715	12.378864
1386	14	Via Nosate	IDRAULICA/SISMICA	41.938435	12.377645
1387	14	Largo Codogno	IDRAULICA/SISMICA	41.947748	12.392467
1402	14	Via Cesira Fiori	SISMICA	41.958427	12.398329
1412	14	Via Alberto Tallone	IDRAULICA	42.013567	12.340360
1415	14	Via Di Selva Nera	IDRAULICA	41.927231	12.359436
176	15	P.za Arcisate	IDRAULICA/SISMICA	41.996104	12.485196
186	15	Via Cassia da Via M. Azzarita	IDRAULICA	41.962789	12.447331
189	15	Via Degli Orti della Farnesina,8	IDRAULICA	41.939065	12.464604
1425	15	Viale Antonino di San Giuliano	SISMICA	41.937472	12.460892
1429	15	Piazza dei Giochi Delfici	IDRAULICA/SISMICA	41.948434	12.462854
1430	15	Viale Cortina d'Ampezzo, 291	IDRAULICA/SISMICA	41.942330	12.438129
1436	15	Via Antonio De Viti De Marco	IDRAULICA	41.948996	12.469914
1437	15	Via Valdagno	IDRAULICA	41.948880	12.471462
1438	15	Piazza Luigi Diodati	IDRAULICA/SISMICA	41.949700	12.472668
1443	15	Parcheggio Stazione di Grottarossa	IDRAULICA	41.966304	12.491257
1447	15	Via Cassia	SISMICA	41.965348	12.442778
1450	15	Via dei Ruderer di Grottarossa	SISMICA	41.974929	12.438090
1454	15	Via Cassia 999	SISMICA	41.973358	12.429694
1455	15	Via Bassano Romano	SISMICA	41.985344	12.404505
1461	15	Via Carlo Terron	SISMICA	42.014136	12.374451
1473	15	Via della Stazione di Cesano	SISMICA	42.064157	12.329308
1477	15	Via dell'isola Farnese	SISMICA	42.019228	12.394607
1480	15	Largo Nimis	IDRAULICA	41.994982	12.482592
1481	15	Viale Gemona Del Friuli	IDRAULICA	41.993455	12.481821
1485	15	Via Macherio	IDRAULICA	41.998387	12.475852
1486	15	Via Della Riserva Di Livia	IDRAULICA	42.006157	12.469870
1487	15	Largo Giampaolo Borghi	IDRAULICA/SISMICA	42.008324	12.479862
1489	15	Via Sulbiate	SISMICA	42.028775	12.467879
1490	15	Via Di Villa Di Livia	IDRAULICA	42.003353	12.491010
1492	15	Via Bellagio	FRANE	41.990171	12.492442
1493	15	Via Costantiniana	IDRAULICA/SISMICA	41.989380	12.490498
1494	15	Via dell'Arciconfraternita dell'Orazione e Morte	IDRAULICA	42.017852	12.503718
1556	15	Via Tiberina - Ex Distributore	IDRAULICA	42.020039	12.505118
1578	15	Piazza Lauro De Bosis	SISMICA	41.931177	12.458658

4.6.2 B – Aree di accoglienza

Secondo le Linee Guida regionali, *le aree di accoglienza e ricovero sono quelle in cui la popolazione costretta ad abbandonare la propria residenza viene provvisoriamente ricollocata, in periodi variabili*. Si tratta delle aree utilizzate per l’allestimento di tendopoli, campi container e insediamenti abitativi provvisori di vario tipo, generalmente individuate nei campi sportivi comunali. Questa tipologia di aree deve trovarsi in condizioni di piena sicurezza e presentare caratteristiche topografiche, di accessibilità e soprattutto di proprietà, tali da permetterne un allestimento rapido, economico e sicuro.

Nel caso di Roma, metropoli con oltre 130 mila edifici residenziali (ISTAT 2011) e una significativa capacità ricettiva turistica, il risorsa a questo tipo di soluzioni appare poco probabile, e almeno dal punto di vista dei numeri, si confida nella possibilità di alloggiare notevoli quantità di persone nel notevole patrimonio edilizio esistente.

Ad ogni modo, soprattutto per quanto riguarda lo scenario di rischio sismico, si sono individuate comunque aree e spazi aperti potenzialmente idonei a questo scopo, a partire dalle attrezzature sportive di proprietà di Roma Capitale, di competenza del Dipartimento Sport e Politiche Giovanili, che le ha selezionate in via preliminare.

A queste si sono aggiunte anche alcune aree verdi, altre strutture municipali, siti in ville e parchi o spazi pubblici diversi che presentavano le minime condizioni dimensionali e d’accesso indispensabili a questo scopo. Sulla base di questa prima ricognizione sarà necessario approfondire, nei successivi aggiornamenti, la reale idoneità delle strutture individuate, eventuali criticità ambientali o paesaggistiche e soprattutto considerare i meccanismi di attivazione, anche in relazione al regime di concessione con le quali molte sono attualmente gestite.

Tab. 62: Elenco aree di accoglienza

ID	MN	Indirizzo	Descrizione	LAT	LON
402	1	Stadio Caracalla	Stadio Caracalla	41.881434	12.491619
409	1	Città dell'Altra Economia	Città dell'Altra Economia,	41.874440	12.473376
418	2	Via Del Galoppatoio	Via Del Galoppatoio	41.910612	12.484728
1620	2	Via dei Campi Sportivi, 7	Stadio P. Rosi	41.934925	12.489378
1626	2	Via Boemondo, 7	Stadio Artiglio	41.910976	12.526630

ID	MN	Indirizzo	Descrizione	LAT	LON
452	3	Via Flavio Andò	Parco delle Sabine	41.969111	12.521674
467	3	Via Conca d'Oro	Parco delle Valli	41.940204	12.522625
1627	3	P.le Ennio Flaiano, 24	Vigne Nuove, R. Sacerdoti	41.959684	12.538665
1628	3	Via dell'Ateneo Salesiano, 82	Campo Muratori	41.958018	12.528766
1629	3	Via Monte Ruggero, 25	Campo F. Barrasso	41.947261	12.531939
1630	3	Via Sibilla Alerano, 29	Campo Talenti	41.948565	12.553920
1633	4	Via dell'Acqua Marcia, 51	Fulvio Bernardini	41.919795	12.557366
1634	4	Via Nomentana, 858	Montesacro	41.939791	12.551380
1637	4	Via Luigi Speroni, 13	Parco di Aguzzano	41.935922	12.567027
1638	4	Via Luigi Speroni, 13	Parco di Aguzzano	41.935166	12.566866
323	5	V.le Venezia Giulia	Centro Sportivo	41.895279	12.551701
1546	5	Largo S. Cevasco	Tor Tre Teste Stadio A. Nori	41.882616	12.582918
1640	5	Via della Primavera, 64-80	Centocelle	41.885335	12.559799
1641	5	Via Norma, 5-7-9	Raimondo Vianello	41.888257	12.546769
1642	5	Viale Filippo De Pisis, 30		41.899132	12.588851
1643	5	Stadio Giorgio Castelli	Saverio Cormio (Ex Michele Testa)	41.901416	12.587250
1644	5	Via Prenestina, 521	Campo Quarticciolo	41.895027	12.579067
1647	5	Via del Pergolato, 73	CERTOSA	41.885840	12.581546
1648	5	Via dei Gerani, 106	Mario Ceprani	41.886419	12.571895
522	6	Via Raoul Follerau	Centro Sportivo	41.895242	12.675850
1650	6	Via di Tor Bella Monaca, 497	Stadio Tor Bella Monaca	41.869079	12.636230
1651	6	Via dei Piovanelli, 1	Luigi Petroselli	41.870805	12.603101
1652	7	Via Farsalo, 21	Campo Roma	41.883073	12.504651
1653	7	Via Appia Nuova, 1255	Ippodromo Capannelle	41.823282	12.568668
1654	7	Via Quinto Publicio, 39	Cinecitta' Due	41.856745	12.576651
852	8	Via Costantino	Impianto Guglielmo Fiorini	41.854592	12.489319
1655	8	Via Livio Agresti, 13	Via Francesco Giangiacomo, 55	41.852518	12.499614
960	9	Via Bruno Pontecorvo	campi sportivi comunali	41.795596	12.483981
1621	9	Via delle Tre Fontane, 27/29	Via Delle Tre Fontane, 27/29	41.838600	12.477048
1656	9	Via Giuseppe Mendoza, snc	Mostacciano	41.806249	12.444013
1039	10	Via Scartazzini 19	Centro Sportivo Casal Bernocchi	41.790080	12.381013
1060	10	Via Gianfilippo Usellini	Area Verde	41.772868	12.379775
1155	10	Via Mar Arabico, 28,	Stella Polare Stadio Pasquale Giannattasio	41.731437	12.301667
1657	11	Via degli Alagno	Villa Pamphili Rugby Rm	41.849143	12.414872
1250	12	Via Del Casino Algardi	Villa Pamphili-Campo del Polo	41.888004	12.448528
1260	12	Via Dei Capasso	Impianto Sportivo Comunale	41.883423	12.426583
1622	12	Via Bernardino Ramazzini, 31	Croce Rossa Italiana	41.862789	12.450574
1661	12	Trastevere Stadium	Via Vitellia 50	41.881725	12.450831
1658	13	Via di Santa Seconda snc -	Casalotti	41.917788	12.367009
1659	14	Via Cardinal D. Capranica, 41		41.911032	12.408340

ID	MN	Indirizzo	Descrizione	LAT	LON
1422	15	Viale dello Stadio Dei Marmi	Stadio dei Marmi	41.934457	12.457339
1483	15	Via Fiesse, 1	Campo Amici di Labaro	41.993412	12.490655
1660	15	Viale di Tor di Quinto, 57/B		41.942092	12.477325

4.6.3 C – Strutture di accoglienza

Le strutture di accoglienza sono edifici che possano essere adibiti ad alloggi per brevi periodi, senza subire trasformazioni permanenti. Secondo le Linee Guida regionali, si possono individuare edifici come *palestre, scuole, capannoni, alberghi, centri sportivi, strutture militari, edifici pubblici temporaneamente non utilizzati, edifici destinati al culto, centri sociali, strutture fieristiche, ecc.* da utilizzare a questo scopo.

Nel caso di Roma Capitale si è tradizionalmente considerato in prima istanza il rilevante patrimonio di edilizia scolastica presente ed, in particolare, gli edifici adibiti a scuole primarie e secondarie di primo grado. Delle 113 strutture pre-selezionate, almeno il 50% è stato oggetto in anni passati di monitoraggio, da parte di personale del Dipartimento, delle condizioni operative per questi usi, ma non sono state raccolte in questa fase le relative documentazioni e certificazioni relative alle condizioni statiche degli edifici. In situazioni di emergenza, l'uso di determinate strutture sarà sempre condizionato ad esami speditivi di idoneità da effettuarsi dopo gli eventi, soprattutto nel caso di eventi sismici. In ogni caso a partire da questa prima individuazione sarà necessario, nel corso degli aggiornamenti, approfondire le condizioni di sicurezza, operative e amministrative degli stabili soprattutto grazie al coinvolgimento e alla collaborazione degli organi competenti in materia e tra questi, in particolare, il Dipartimento Sviluppo Infrastrutture e Manutenzione Urbana.

Tab. 63: Elenco strutture di accoglienza

ID	MN	Descrizione	Indirizzo	LAT	LON
387	1	Scuola Grado C. Cattaneo	Via Nicola Zabaglia 27/A	41.876991	12.477530
633	3	I.C. Via Val Maggia	Via Val Maggia, 21	41.942613	12.518961
634	3	I.C. Via Renato Fucini, 265	Via Renato Fucini, 265	41.947912	12.550830

ID	MN	Descrizione	Indirizzo	LAT	LON
635	3	I.C. Alcide De Gasperi	Via Matteo Bandello, 30,	41.945593	12.542674
637	3	I.C. Carlo Levi	Largo Monte San Giusto 16	41.982127	12.511659
1542	3	Scuola Marco Simoncelli	Via Vittorio Mezzogiorno, 20	41.974706	12.531902
1543	3	Scuola Giulietta Masina	Via Giuseppe De Santis, 33	41.966055	12.538477
490	4	Scuola Gandhi (plesso P.Rossi)	Piazza Paolo Rossi	41.950613	12.583872
499	4	Scuola Primaria e Secondaria	Via E. Brandizzi Gianni, 68	41.933529	12.579494
500	4	I.C. Mahatma Gandhi	Viale Ratto delle Sabine, 3	41.946646	12.601634
505	4	Scuola Tino Buazzelli	Via Tino Buazzelli, 120	41.941582	12.567464
507	4	I.C. Federico Fellini	Via Belforte Del Chienti, 24	41.944270	12.575080
508	4	I.C. Giovanni Falcone	Piazzale Hegel, 8-10	41.936956	12.561595
509	4	I.C. Via Santi 65	Viale Fernando Santi, 65	41.913241	12.566832
283	5	Scuola S. Benedetto	Via Dei Sesami, 20	41.883600	12.572512
284	5	Scuola Fedro - I.C. L. Ghini	Via Luca Ghini, 58,	41.876577	12.580515
285	5	Scuola Francesco Bonafede	Via Francesco Bonafede, 95	41.875834	12.582448
287	5	Scuola Statale Via Delia	Via Delia, 46	41.915845	12.611367
288	5	I.C. G. B. Valente	Viale G.B: Valente, 100	41.897456	12.567352
289	5	I.C. Olcese	Via V. Olcese, 16,	41.881470	12.587631
290	5	S.M.S. Ferruccio Parri	Largo Appio Chierigatti, 10	41.887301	12.588163
316	5	Palestra Comunale	Via Montona	41.897822	12.549293
322	5	Scuola Mancini	Via Camillo Manfroni, 7,	41.873678	12.546082
550	5	Scuola Giovanni XXIII	Viale Partenope, 55	41.892008	12.552219
513	6	Scuola A. Muggia	Piazza Attilio Muggia, 3,	41.909317	12.653454
527	6	I.C. Castelverde	Via di Massa S.Giuliano 124	41.900781	12.698375
528	6	I.C. Elisa Scala Sede Centrale	Via Roccaforte Del Greco, 150	41.870819	12.693452
653	6	Scuola Sebastiano Cugusi	Via Cantiano, 131,	41.911826	12.727476
660	6	Scuola Oscar Romero	Via Calimera 133	41.887011	12.619376
662	6	I.C. Via Merope	Via di Torrenova, 147	41.873739	12.619006
664	6	I.C. Via Ercole Marelli	Via Ercole Marelli, 19	41.860794	12.644344
665	6	I.C. Via Ercole Marelli	Via Ercole Marelli, 21	41.860433	12.644456
667	6	I.C. Maria Grazia Cutuli	Via Melizzano, 94	41.890680	12.633357
668	6	I.C. Via Poseidone	Via Poseidone, 66,	41.870347	12.619913
669	6	I.C. Via Poseidone	Via Poseidone, 39	41.870131	12.619353

ID	MN	Descrizione	Indirizzo	LAT	LON
670	6	I.C. San Vittorino Corcolle	Via Spinetoli, 96	41.913140	12.725209
671	6	I.C. Via Merope	Via Merope, 24	41.873377	12.618134
672	6	I.C. Donatello	Via Millet, 21	41.861689	12.651966
589	7	Scuola Aldo Fabrizi	Via Valerio Publicola, 165	41.855277	12.555933
590	7	I.C. Via Francesco Gentile	Via Francesco Gentile, 40,	41.854121	12.585997
595	7	I.C. Gianni Rodari	Via Niobe 50	41.821918	12.615307
596	7	I.C. G. Rodari – Sc. Centroni	Via Fosso di Sant'Andrea, 67	41.811838	12.630967
597	7	I.C. Raffaello Sc. Primaria	Via Giuseppe Capograssi, 23,	41.838674	12.607874
598	7	Scuola Primaria Henri Matisse	Via Giuseppe Gregoraci, 70,	41.844392	12.599925
599	7	Scuola Raffaello	Via Alessandro Stoppato, 7	41.844376	12.597187
600	7	I.C. Rita Levi Montalcini Scuola Primaria	Viale Marco Fulvio Nobiliore, 78	41.859773	12.565994
602	7	I.C. Rita Levi Montalcini	Via Giuseppe Salvioli, 20	41.860215	12.566985
603	7	I.C. Rita Levi Montalcini Scuola Secondaria	Via Publio Valerio, 122	41.857988	12.567509
604	7	I. C. Viale dei Consoli, 16	Via Marco Decumio, 25	41.861996	12.548522
605	7	Scuola Primaria G. Puccini	Viale Dei Consoli, 16	41.863262	12.555713
608	7	I.C. Via G. Messina Scuola Primaria	Via Giuseppe Messina, 51	41.858666	12.574505
610	7	I.C. Via G. Messina Scuola Secondaria	Via Giuseppe Messina, 31	41.859701	12.575129
611	7	I.C. Via Francesco Gentile	Via Francesco Gentile, 90	41.854446	12.587390
613	7	IC Parco degli Acquedotti - sede scuola secondaria	Circonvallazione Tuscolana, 59-61	41.849725	12.567796
614	7	I.C. Via del Calice	Via del Calice, 34	41.832381	12.563943
615	7	I.C. Via del Calice	Via Amantea, 1	41.839249	12.555774
617	7	Scuola Primaria A. De Curtis	Viale S. Giovanni Bosco 125	41.860465	12.561847
618	7	I.C. Via dell'Aeroporto	Via Tarquinio Collatino, 50	41.862256	12.561036
619	7	Scuola Media Statale Gaio Cecilio Secondo	Via dell'Aeroporto, 115	41.863304	12.556735
620	7	I.C. Via P. Stabilini	Via Pasquale Stabilini, 19	41.852582	12.593794
621	7	I.C. Guido Milanese - sede Scuola dell'infanzia e primaria	Via di S. Tarcisio, 137	41.842877	12.541938
622	7	I.C. Guido Milanese	Via Tropea, 26	41.832553	12.557770

ID	MN	Descrizione	Indirizzo	LAT	LON
623	7	I.C. Guido Milanese - sede "Mattei	Via Appia Pignatelli, 245	41.841908	12.542692
624	7	I.C. Pietro Marcellino Corradini	Via di S. Matteo, 104	41.821165	12.650265
626	7	I.C. Pietro Marcellino Corradini	Via di S. Matteo, 110	41.821021	12.648980
627	8	IC Poggiali-Spizzichino	Via Salvatore Di Giacomo, 13	41.844713	12.485895
631	8	I.C. Carlo Alberto Dalla Chiesa	Via di Grotta Perfetta, 615	41.833654	12.514421
1533	8	I.C. Montezemolo - Scuola Primaria	Via Andrea Di Bonaiuto, 16	41.828161	12.489280
1535	8	Scuola Secondaria di primo grado C. A. Dalla Chiesa	Via Mario Rigamonti, 10	41.836866	12.506297
339	9	Scuola Media Statale Sarro	Via Carlo Emilio Gadda, 134,	41.810719	12.476087
902	9	I.C. Fiume Giallo - Scuola Primaria G. Stilton	Largo Franco Bignotti, 11	41.802262	12.426937
903	9	I.C. Fiume Giallo - Scuola secondaria Lupo Alberto	Largo Franco Bignotti, 10,	41.802315	12.426260
937	9	Scuola Statale Tagliacozzo	Via Carlo Emilio Gadda, 80	41.810389	12.474704
961	9	I.C. De Finetti - Scuola Secondaria	Via Bruno De Finetti, 170	41.791341	12.484149
962	9	I.C. De Finetti - Scuola Primaria	Via Bruno De Finetti, 170	41.791282	12.485062
673	10	Scuola Eugenio Garrone	Corso Duca Di Genova, 137	41.733135	12.272969
674	10	I.C. Francesco Cilea	Via Francesco Cilea, 269	41.749199	12.374370
679	10	Scuola Primaria R. La Crociera	Via Guido Biagi, 47,	41.788683	12.378400
680	10	I.C. Giovanni Paolo II	Viale Alessandro Ruspoli, 80,	41.786327	12.344889
681	10	I.C. Calderini Tuccimei	Via Telemaco Signorini, 78	41.777019	12.360571
331	11	I.C. Giuseppe Bagnera	Via Giuseppe Bagnera, 64,	41.863552	12.466797
332	11	Scuola primaria V. Cuoco	Via Pietro Blaserna, 47	41.866386	12.470807
334	11	Scuola Pirandello	Via Cutigliano, 82,	41.848328	12.461922
335	11	Scuola Primaria Corviale	Via Portuense, 745	41.850593	12.425897
646	11	Scuola Fratelli Cervi	Via della Casetta Mattei, 279,	41.861146	12.419139
683	12	I.C. Nelson Mandela	Via Della Pisana, 306,	41.874833	12.413255
1262	12	I.C. Nando Martellini -	Via Ildebrando Della Giovanna, 125	41.874905	12.344713

ID	MN	Descrizione	Indirizzo	LAT	LON
1265	12	I.C. Piazza Forlanini	Piazza Carlo Forlanini, 8	41.867303	12.449437
1267	12	I.C. Via Crivelli	Via Alessandro Crivelli, 24	41.867923	12.445351
1268	12	I.C. Via Fabiola plesso F.Cesana	Via Napoleone Parboni, 7/9	41.880109	12.468048
1272	12	I.C. Nando Martellini	Via Giuseppe Vanni, 5	41.882777	12.359990
1273	12	I.C. Via Bravetta - Plesso Buon Pastore - Scuola Primaria	Via di Bravetta, 336	41.878373	12.426128
1549	12	IC Bravetta Emanuela Loi	Via della Pisana, 357	41.870196	12.412729
655	13	Scuola primaria Don Milani	Via Orbassano, 69	41.915186	12.385695
656	13	I.C. Via Soriso - plesso Papa Wojtya	Via Soriso, 41	41.901913	12.408026
657	13	I.C. Largo S. Pio V Scuola Donato Bramante	Largo S.Pio V, 20	41.896157	12.431698
659	13	I.C. Borgoncini Duca	Piazza Francesco Borgongini Duca, 5,	41.894417	12.449080
1318	13	Scuola Primaria Via Bondi	Via Enrico Bondi, 83	41.902460	12.387883
1327	13	Scuola Primaria Baiocco	Via di Casalotti, 85,	41.915789	12.372519
1333	13	I.C. Statale XXI Aprile	Via Luca Passi, 23	41.895258	12.411835
1334	13	I.C. Via Cornelia 73	Via Cornelia, 73,	41.910081	12.399422
1625	14	Scuola Infanzia S. Nicola	Via Ceva 248	41.974148	12.352077
639	15	Scuola Leonardo Angelini	Via Alfredo Sforzini, 40	42.070976	12.337537
640	15	Scuola Bruno Buozzi	Via Cassia 1694	42.004631	12.380906
645	15	Scuola di Osteria	Via Anguillarese, 171	42.039097	12.307871
684	15	I.C. Largo Castelseprio	Largo Castelseprio, 11	41.991064	12.479776
685	15	Scuola Primaria Via Brembio	Via Brembio, 83	41.995280	12.487747
687	15	I.C. G. Petrassi - sede Zandonai	Via Riccardo Zandonai, 118	41.947541	12.453876
689	15	I.C. Publio Vibio Mariano Plesso Vibio Mariano	Via Vibio Mariano, 105	41.968157	12.448310
690	15	I.C. Largo Castelseprio	Largo Castelseprio, 9	41.991122	12.479151
1457	15	Scuola Giuseppe Tomassetti	Via Cassia 1690	42.003976	12.381796
1462	15	I.C. Via Cassia	Via Giuseppe Adami, 34,	42.013889	12.375473
1551	15	I.C. Parco di Veio	Via Fosso del Fontaniletto, 29	41.974456	12.437131

4.6.4 D - Aree di ammassamento

Secondo le Linee Guida regionali le aree di ammassamento sono aree *dove far affluire i materiali, i mezzi e gli uomini necessari alle operazioni di soccorso*. Pertanto devono generalmente garantire una serie di condizioni minime di dimensione e accessibilità tali da facilitare la concentrazione di personale e mezzi anche significative.

Nel caso delle aree individuate nel piano esse presentano notevoli disparità di condizioni e caratteristiche, che derivano dalla specificità dei rischi per le quali sono state selezionate. Soprattutto nel caso del rischio sismico, coesistono nella stessa definizione aree valide a scale diverse. Infatti, alcune delle aree fanno riferimento ad un livello di emergenza generale ad ambito urbano, quando è necessario prevedere l'accessibilità e la funzionalità adeguata per grandi colonne di mezzi e personale di soccorso, provenienti da altre regioni. Queste aree sono quindi per lo più periferiche al contesto urbano e di una dimensione minima di 10.000 metri quadrati. Nel caso invece della gestione dei rischi idraulici o da frana, le aree sono calibrate su interventi più localizzati e puntuali, e quindi vicine alle aree in rischio, e in generale prevedono necessità di spazi molto più limitati.

In ogni caso, nei futuri aggiornamenti andranno approfondite tutte le condizioni operative di queste aree, specialmente riguardo alle interferenze con gli attuali usi e alle condizioni di proprietà e disponibilità.

Tab. 64: Elenco aree di ammassamento

ID	MN	Indirizzo	Emergenza	LAT	LON
305	1	P.zza Maresciallo Giardino	IDRAULICA/FRANE	41.923687	12.459111
1570	1	Largo G.B. Marzi	FRANE	41.875464	12.471499
1572	1	Viale degli Ammiragli	FRANE	41.906959	12.443436
1623	1	Via del Circo Massimo	FRANE/SISMICA	41.886563	12.486054
1567	2	Viale della Moschea-Via Del Foro Italico	FRANE	41.940199	12.497414
1568	2	Via Guidobaldo dal Monte	FRANE	41.928517	12.477948
1569	2	Piazza Thorvaldsen	FRANE	41.916970	12.480081

ID	MN	Indirizzo	Emergenza	LAT	LON
1663	2	Largo Guido Mazzoni /Via Pietro L'Eremita	SISMICA	41.909085	12.527402
1664	3	Via delle Valli /angolo Via Conca d'oro	SISMICA	41.938517	12.526012
74	4	Via Tiburtina (Metro S.Maria del Soccorso)	IDRAULICA/SISMICA	41.914666	12.559237
498	4	Via Giacomo Peroni	IDRAULICA	41.937184	12.639355
502	4	Via Troilo Il Grande	IDRAULICA	41.949151	12.600982
279	5	Stazione Palmiro Togliatti	IDRAULICA	41.903212	12.573437
281	5	Stazione La Rustica	IDRAULICA	41.910472	12.608467
547	5	Piazzale Pino Pascali	IDRAULICA/SISMICA	41.897521	12.578184
2	6	Via dell'Archiginnasio	SISMICA	41.852519	12.636541
518	6	Via Luigi Crocco	IDRAULICA/SISMICA	41.917593	12.656608
531	6	Via Ambrogio Necchi	IDRAULICA	41.861758	12.644930
534	6	Largo Ettore Paratore	IDRAULICA	41.863813	12.625998
777	7	Via Vincenzo Giudice	IDRAULICA/SISMICA	41.844235	12.586888
854	8	Via della Vasca Navale	IDRAULICA/FRANE/ SISMICA	41.857994	12.469177
899	9	Piazza Clemente Origo	IDRAULICA	41.794974	12.432966
924	9	V.le dell' Oceano Atlantico271	FRANE	41.817905	12.463954
1029	9	Via Di Castel Romano	SISMICA	41.710478	12.447817
1559	9	Via Di Mezzocammino	IDRAULICA	41.791122	12.421456
1566	9	Via Caterina Troiani	IDRAULICA	41.812662	12.450890
1667	9	Piazzale Pier Luigi Nervi	IDRAULICA/SISMICA	41.823379	12.465571
1668	9	Viale Romolo Murri	IDRAULICA	41.837080	12.463897
6	10	Via Valladolid	IDRAULICA/SISMICA	41.714392	12.318429
1038	10	Via Di Casal Bernocchi 61	IDRAULICA	41.783745	12.380274
1112	10	Via Ostiense	IDRAULICA	41.757503	12.302660
1517	10	Via Erminio Macario	IDRAULICA	41.792306	12.392987
1560	10	Via Di Acilia	IDRAULICA	41.769617	12.375436
1561	10	Via W.Ferrari	IDRAULICA	41.754412	12.370650
1562	10	Via Madre Colomba Gabriel	IDRAULICA	41.780656	12.345857
1563	10	Via Padre Antonio Casamassa	IDRAULICA	41.769776	12.320354
4	11	Via Diesel (Fiera di Roma)	SISMICA	41.802797	12.314726
191	11	Via Della Magliana 856	FRANE	41.825687	12.409421
329	11	Via Marchetti	IDRAULICA/SISMICA	41.826285	12.401111
1520	11	Via di Ponte Galeria dal Civ. 263 H Al Civ. 303	RIR	41.841796	12.335610

ID	MN	Indirizzo	Emergenza	LAT	LON
8	12	Via Aurelia Km 9	SISMICA	41.883699	12.394909
1214	12	Vicolo del Casal Lombroso	IDRAULICA/SISMICA	41.864957	12.371998
1518	12	Parcheggio Ingresso Raffineria di Roma su via di Malagrotta	RIR	41.860324	12.327516
1519	12	Via di Malagrotta prossimità del terreno di proprietà Raffineria di Roma	RIR	41.854632	12.327179
1521	12	Via Aurelia Vecchia altezza civ 1501- da distributore a capolinea mezzi ATAC	RIR	41.884278	12.332207
1522	12	Parcheggio COTRAL all'ingresso di Via Valle Bruciata	RIR	41.883708	12.332987
1278	13	Vai Nuova delle Fornaci	FRANE	41.892851	12.458135
1279	13	Largo Cardinal Clemente Micara	FRANE/SISMICA	41.894436	12.446090
1306	13	Via Pietro Ubaldo Angeletti	IDRAULICA	41.909478	12.387223
1332	13	Via Aurelia 1334	IDRAULICA	41.882628	12.355653
1564	13	Via di Boccea Parcheggio Alt. Via Piedicavallo	IDRAULICA/SISMICA	41.925612	12.360328
1571	13	Via Moricca	FRANE	41.902096	12.435307
1573	13	Via della Maglianella-G.R.A.	FRANE	41.903028	12.381393
1574	13	Via Stampini-via Moricca	FRANE	41.904191	12.434939
347	14	Parcheggio FL3 Ipogeo degli Ottavi	IDRAULICA/SISMICA	41.968294	12.408467
1523	14	Via Chivasso (Prima del Ponticello) Fronte via Casal D'Antoni	RIR	41.937485	12.348176
1524	14	Via Chivasso (Dopo Il Ponticello) altezza Via Casale di Porcaccina (Sx)	RIR	41.937650	12.347503
7	15	Via Barendson	IDRAULICA/SISMICA	41.975473	12.495034
1423	15	Piazzale Della Farnesina	IDRAULICA	41.936162	12.459184
1432	15	Via di San Godenzo	IDRAULICA	41.962671	12.452542
1441	15	Viale di Tor Di Quinto	IDRAULICA/SISMICA	41.942484	12.483727
1444	15	Via Massimo Valentini	IDRAULICA	41.983256	12.498058
1453	15	Via di Grottarossa	IDRAULICA	41.972747	12.448052

ID	MN	Indirizzo	Emergenza	LAT	LON
1478	15	Via Brembio	IDRAULICA/FRANE	41.995041	12.488103
1491	15	Via Flaminia	IDRAULICA	42.010892	12.490149
1565	15	Via Della Villa Di Livia	IDRAULICA	42.006153	12.492436

4.6.5 F - Aree Attesa Animali (Domestici)

Sulla base di sperimentazioni realizzate nel passato dall'allora Ufficio Extra-dipartimentale e da studi realizzati dal Dipartimento Tutela Ambientale sono stati individuati siti recintati dove è possibile far attendere gli animali domestici in sicurezza, qualora nel corso di una evacuazione non possano seguire le proprie famiglie. Negli aggiornamenti in programma sarà necessario identificare siti di attesa per animali da reddito, soprattutto nel contesto suburbano e rurale del territorio di Roma Capitale.

Tab. 65: Elenco aree animali

ID	MN	Indirizzo	Descrizione	LAT	LON
197	1	Parco della Resistenza	Area recintata con recinzione bassa-acqua	41.878535	12.479974
198	1	Via Carlo Felice	Area non recintata	41.887166	12.511573
200	1	Piazza Vittorio	Area non recintata	41.894644	12.503648
231	1	V.le Angelico 7 via Sabotino	Area recintata con recinzione alta - acqua luce	41.917450	12.458877
232	1	Piazza Adriana	Area non recintata - luce	41.904479	12.465351
233	1	Via del Parco della Vittoria	Area recintata con recinzione bassa	41.924673	12.448588
193	2	Via U. Aldrovandi 12	Centro Recupero Animali Selvatici (CRAS) LIPU	41.916041	12.482721
208	2	Villa Paganini	Area recintata con recinzione alta - acqua	41.916401	12.511034
211	2	Via Federico II di Svevia	Area non recintata	41.934928	12.501914
212	2	Villa Borghese (Prato dei Cani)	Area non recintata	41.915950	12.484927
213	2	Via Val Nerina	Area recintata con recinzione alta - acqua	41.932593	12.515314
234	2	Via Lorenzo il Magnifico	Area recintata con recinzione alta -	41.911184	12.527615

ID	MN	Indirizzo	Descrizione	LAT	LON
			acqua		
235	2	Largo Passamonti	Area recintata	41.897484	12.520721
375	2	Via di Forte Antenne	Area non recintata	41.937445	12.500570
376	2	Via Pietro Mascagni	Area recintata con recinzione alta - acqua luce	41.938094	12.512434
377	2	Parco Rabin - Via Panama	Area non recintata	41.924832	12.498798
1545	2	V.le Giardino Zoologico 20	Fondazione bioparco	41.916700	12.488149
261	3	Piazza Minucciano	Area non recintata	41.953208	12.513535
262	3	Via Sibilla Aleramo	Area recintata con recinzione bassa	41.949509	12.554154
371	3	V.le Gino Cervi	Area recintata con recinzione bassa	41.963360	12.531601
372	3	Via Val D'ala	Area recintata con recinzione bassa - acqua	41.941883	12.521988
373	3	Via Comano	Area non recintata	41.955448	12.514731
374	3	Via Conca d'Oro	Area recintata con recinzione bassa - acqua	41.939610	12.524783
378	3	Parco della Cecchina	Area recintata con recinzione bassa	41.948187	12.542132
366	4	Via G. Rosaccio	Area recintata con recinzione alta - acqua	41.932481	12.581508
367	4	Via Grotta Di Gregna (Rotonda)	Area recintata con recinzione bassa - acqua	41.912932	12.565806
368	4	Via Kant	Area non recintata acqua	41.940705	12.552818
192	5	V.le P. Togliatti 1280	Centro carni	41.900421	12.576076
236	5	Via Trani	Area non recintata	41.891031	12.578776
253	5	Via Penazzato	Area non recintata - acqua	41.897093	12.564708
256	5	Via Pisino - Via H. Spencer	Area non recintata	41.900301	12.562005
257	5	Via di Portonaccio	Area non recintata	41.895588	12.540559
258	5	V.le Stazione Prenestina	Area non recintata - acqua	41.896132	12.546777
259	5	Via Prenestina(Ex SNIA)	Area non recintata	41.893106	12.541432
365	5	Parco Madre Teresa di Calcutta	Area recintata con recinzione alta - acqua	41.885439	12.572026
241	6	V.le S. Rita da Cascia	Area recintata con recinzione bassa	41.869583	12.644125
242	6	Via delle Canapiglie	Area non recintata	41.868940	12.600013
243	6	Via G. Micheli	Area recintata con recinzione bassa - acqua	41.863439	12.580361
244	6	Via C. Robetta	Area recintata con recinzione bassa	41.865431	12.625902
245	6	Via Romanisti / Marcio Rutilio	Area recintata con recinzione alta - acqua luce	41.869501	12.573762
369	6	Via E. Pellini	Area recintata con recinzione alta - acqua	41.865728	12.577522
237	7	Via Messina	Area recintata con recinzione bassa	41.859486	12.575089

ID	MN	Indirizzo	Descrizione	LAT	LON
238	7	P.za dei Consoli	Area non recintata	41.862381	12.557273
239	7	Via Monte Del Grano	Area recintata con recinzione bassa	41.865134	12.548321
240	7	Via Lemonia	Area non recintata	41.851604	12.557885
246	7	Villa Lazzaroni (/Via Fortifiocca)	Area recintata con recinzione bassa	41.872138	12.522175
247	7	Via della Marrana	Area recintata con recinzione bassa	41.877684	12.532826
248	7	Villa Lais	Area recintata con recinzione alta - acqua luce	41.876243	12.531136
250	7	Via Ughelli - P.za Diacono	Area recintata con recinzione bassa - acqua luce	41.869389	12.516086
370	7	Piazza Re Di Roma	Area recintata con recinzione bassa - acqua luce	41.882049	12.513632
190	8	Lgt. Dante 500	Canile rifugio comunale (Ponte Marconi)	41.856993	12.463914
222	8	L.go Beato Placido Riccardi	Area recintata con recinzione bassa	41.856327	12.476983
223	8	Parco Scott	Area non recintata	41.864103	12.502734
224	8	Via I. Persico	Area recintata con recinzione bassa - acqua	41.865541	12.489262
225	8	Via Leonori	Area non recintata	41.849181	12.488591
226	8	Via Accademia Aldina	Area recintata con recinzione alta	41.850496	12.487595
227	8	Via Pullino	Area recintata con recinzione alta - acqua	41.865360	12.484087
228	8	Via Tiberio Imperatore	Area recintata con recinzione alta - luce	41.850531	12.483484
218	9	Via Saporì	Area non recintata	41.810868	12.484071
219	9	Via A. Campanile	Area non recintata	41.815911	12.478908
220	9	Parco Caduti Della Liberazione	Area non recintata	41.788528	12.447253
221	9	Via Matteo Bartoli	Area recintata	41.818195	12.492011
202	11	Villa Bonelli	Area non recintata	41.849658	12.454474
205	11	Via Fulda	Area non recintata	41.837454	12.431361
206	11	Via Degli Irlandesi	Area recintata	41.857880	12.449938
207	11	Via Pino Lecce	Area non recintata	41.835337	12.424281
363	11	Parco Corviale	Area non recintata	41.854172	12.422026
194	12	L.go Ravizza	Area recintata con doppio cancello - acqua luce	41.871476	12.450344
196	12	Via dei Capasso	Area recintata	41.883676	12.425654
201	12	Villa Pamphili (Prato dei Cani)	Area non recintata	41.886868	12.438729
379	13	Via Montiglio	Area non recintata	41.919703	12.369609
263	15	Via dell'Alpinismo	Area recintata con recinzione alta - acqua luce	41.946414	12.462295

ID	MN	Indirizzo	Descrizione	LAT	LON
264	15	Via di San Godenzo	Area recintata con recinzione alta - acqua luce	41.961812	12.452779
267	15	Via P. Biroli	Area recintata con recinzione bassa	41.969290	12.452452
268	15	Via Colli della Farnesina (Cimitero Francese)	Area non recintata	41.942421	12.454627

4.6.6 Organizzazioni di volontariato

Tra le risorse più preziose del Sistema di Protezione Civile di Roma Capitale spiccano le Organizzazioni del volontariato, con le quali ogni anno viene stipulato una convenzione di collaborazione che si basa su di una selezione realizzata attraverso bando pubblico. Attualmente sono operative 77 associazioni, mentre sono in corso di realizzazione le operazioni di selezione per le annualità 2018-2019 e le procedure per la stipula delle nuove convenzioni.

Tab. 66: Elenco organizzazioni di volontariato

ID	Denominazione	Indirizzo	N. Vol	M N	Idrantica	Alluvionale	SoccorsoAI	NeveGhiaccio	RadioComunicazion	Cinofila	Psicologica	Sanitaria	Aculeati	Antincendio
1	AIVVFC VINCENZO ROMANO	Via Antonio Carpenè, 39	31	7	SI	NO	NO	SI	NO	NO	SI	NO	SI	SI
2	AIVVFC VINCENZO ROMANO - NEWTON	Via Degli Opimiani, 107	41	7	NO	NO	NO	SI	NO	NO	NO	NO	NO	SI
3	AIVVFC VINCENZO ROMANO - OKIYE	Via Giuseppe Prina Scala H Int. 8, 24	16	3	SI	NO	NO	NO	NO	NO	NO	NO	NO	SI
4	AIVVFC VINCENZO ROMANO - ROMA EST	Via Dei Ciceri, 83	19	7	SI	NO	NO	NO	NO	NO	NO	NO	NO	SI
5	AIVVFC VINCENZO ROMANO - ROMA NOMENTANO	Via Antonio Corseto, 49	26	14	SI	SI	NO	SI	NO	NO	NO	NO	NO	SI
6	ANAI	Via Degli Avieri, 1	40	9	SI	SI	NO	SI	NO	NO	SI	NO	NO	SI
7	ANC - ROMA 1	Via Del Mandrione, 312	87	7	SI	SI	SI	SI	SI	NO	NO	NO	NO	SI
8	ANC - ROMA LITORALE	Via Salvatore Gasbarra, 41	22	10	SI	NO	NO	SI	NO	NO	NO	NO	NO	SI
9	ANC - ROMA OVEST	Via Varenna, 107	32	15	SI	SI	SI	SI	NO	NO	NO	NO	NO	SI
10	ANEP	Largo Leonardo Da Vinci, 2/B	15	8	SI	NO	NO	SI	NO	NO	NO	NO	NO	SI

ID	Denominazione	Indirizzo	N. Vol	M N	Idraulica	Alluvionale	SoccorsoAI	NeveGhiaccio	RadioComunicazion	Cinofila	Psicologica	Sanitaria	Aculeati	Antincendio
11	ANPS GRUPPO ROMA 1	Via Rivisondoli, 9	48	4	SI	NO	NO	NO	NO	NO	NO	NO	SI	SI
12	ANPS LITORALE ROMANO	Via Portuense, 1680	24	10	SI	SI	NO	NO	NO	NO	NO	NO	NO	SI
13	ANVVFC - ARV ROMA XII	Via Enrico Pea, 13	22	9	SI	SI	NO	SI	NO	NO	NO	NO	NO	SI
14	ANVVFC AUGUSTUS	Via A. Della Seta, 20	17	9	SI	SI	NO	SI	NO	NO	NO	NO	NO	SI
15	ANVVFC BLUEGREEN SOMMOZZATORI	Via Giuseppe Toraldo, 144	9	6	SI	SI	SI	SI	NO	SI	NO	NO	SI	SI
16	ANVVFC - CASTEL DI GUIDO	Via Aurelia Km 20.00	57	13	SI	SI	SI	SI	NO	NO	SI	NO	SI	SI
17	ANVVFC - DIVINO AMORE	Via Alessandro Della Seta, 20	86	9	SI	SI	SI	SI	NO	SI	SI	NO	SI	SI
18	ANVVFC - GSS SOMMOZZATORI	Lungotevere San Paolo , 48	22	8	SI	SI	SI	SI	NO	NO	NO	NO	NO	SI
19	ANVVFC NOMENTUM	Via Aldo Sandulli, 100	35	4	SI	SI	SI	SI	NO	NO	NO	NO	NO	SI
20	ANVVFC - OSTIA	Via Enrico Nencioni , 29	24	10	SI	SI	NO	NO	NO	NO	SI	NO	SI	SI
21	ANVVFC - ROMA 2	Vicolo Di Porta Furba, 21	23	7	NO	NO	NO	NO	NO	NO	SI	SI	NO	SI
22	ANVVFC - ROMA 7	Via Tuscolana , 1870	18	7	NO	NO	NO	NO	NO	NO	NO	NO	SI	SI
23	ANVVFC - ROMA EUR	Via Della Magliana , 80	27	11	SI	NO	NO	MO				SI	NO	SI
24	ANVVFC - SCA CAPANNELLE	Via Del Calice, 6	25	7	SI	NO	NO	SI	SI	NO	NO	NO	NO	SI
25	ANVVFC - TERRA NUOVA	Via Acquaviva D'isernia, 40	22	6	SI	SI	NO	SI	NO	NO	NO	NO	NO	SI
26	ANVVFC - TOR DE CENCI	Via Matilde Serao , S.N.C.		9	SI	SI	SI	NO	NO	NO	NO	NO	SI	SI
28	ARABA FENICE CASTEL DI GUIDO	Via Corrado Barbagallo, 32d	17	13	SI	SI	NO	NO	NO	NO	NO	NO	SI	SI

ID	Denominazione	Indirizzo	N. Vol	M N	Idraulica	Alluvionale	SoccorsoAI	NeveGhiaccio	RadioComunicazion	Cinofila	Psicologica	Sanitaria	Aculeati	Antincendio
29	ARES ANTEMNAE	Via Di Ponte Salario, 35	25	2	SI	NO	NO	SI	NO	NO	NO	NO	SI	NO
30	ARVALIA	Via Della Magliana, 296	30	11	SI	NO	NO	NO	NO	NO	SI	NO	SI	SI
31	AVAL	Vicolo Casal Lumbroso , 129	25	12	SI	NO	NO	SI	NO	NO	NO	NO	NO	SI
32	AVPC - APPIA ANTICA	Via Baldassarre Orero, 65	30	5	SI	SI	NO	NO	NO	NO	NO	NO	NO	SI
33	AVPC MONTE MARIO	Via Delle Benedettine, 111	16	14	NO	SI	NO	NO	NO	NO	SI	NO	NO	SI
34	AVPC ROMA 19	Via Casale Sansoni , 119	17	14	SI	NO	NO	SI	NO	NO	NO	NO	SI	SI
35	BLUSUB	Via Degli Autoscafi , 22		10	SI	SI	SI	SI	NO	NO	SI	NO	NO	SI
36	BRIGATA GARBATELLA	Via Dei Georgofili	33	8	SI	NO	NO	NO	NO	NO	NO	NO	NO	SI
37	BRIGATA VOLONTARIA SVS ROMA	Via Baldassare Orero, 67	49	4	SI	SI	NO	SI	NO	NO	NO	SI	SI	SI
38	CAER	Viale Adriatico , 136	54	3	SI	SI	NO	SI	NO	NO	NO	SI	NO	SI
39	CAMELOT HIM	Spinaceto Largo Niccolò Cannella , 8	59	9	SI	SI	NO	SI	SI	SI	SI	NO	NO	SI
40	CENTRO RADIO PROTEZIONE CIVILE SAN BASILIO	Via Pergola, 6	17	4	SI	NO	NO	SI	NO	NO	NO	NO	NO	SI
41	CENTRO ZETA	Via Giuseppe Beduschi , 63	23	10	SI	NO	NO	SI	NO	NO	NO	NO	NO	NO
42	COSMOS	Via Di Settebagni, 291	24	3	SI	NO	NO	SI	NO	NO	NO	NO	SI	SI
43	CRE	Via Pergola , 6	16	4	SI	NO	NO	NO	NO	NO	NO	NO	NO	SI
44	CVRS	Via Alessandro Della Seta, 20	27	7	SI	NO	NO	SI	SI	NO	NO	NO	NO	SI
45	CVSC	Via Del Martin Pescatore	59	10	SI	SI	SI	NO	NO	NO	NO	NO	NO	SI
46	ARFI	Via Valle Castellana , 4	51	4	SI	SI	NO	SI	SI	NO	NO	NO	SI	SI

ID	Denominazione	Indirizzo	N. Vol	M N	Idraulica	Alluvionale	SoccorsoAI	NeveGhiaccio	RadioComunicazion	Cinofila	Psicologica	Sanitaria	Aculeati	Antincendio
48	FALCHI BLU	Via Delle Rondini , 41	25	6	SI	NO	NO	SI	NO	NO	NO	NO	NO	SI
49	FIRE 3	Largo Cannella (Centro Comerciale)	16	9	SI	NO	NO	SI	NO	NO	NO	NO	NO	SI
50	FUKYO ONLUS	Via Della Bufalotta, 1350	26	3	SI	NO	NO	SI	NO	NO	NO	NO	NO	SI
51	GIANNINO CARIA	Via Ildebrando Della Giovanna C/O Scuola N. Martellini, 125	31	12	SI	SI	NO	SI	SI	SI	NO	NO	SI	SI
52	GUARDIE PER AMBIENTE	Via Delle Robinie, 134	15	5	NO	NO	NO	NO	NO	NO	NO	NO	NO	SI
53	K9 RESCUE	Via Di Torrevecchia , 617	45	12	SI	SI	NO	SI	NO	SI	NO	SI	NO	SI
54	LE ORME DI ASKAN	Vle Mediterraneo , Snc	17	10	SI	NO	NO	NO	NO	SI	NO	NO	NO	SI
55	LUPI	Via Petriano, 21	17	6	SI	NO	NO	SI	NO	NO	NO	NO	NO	SI
56	MILLENNIUM	Via Capo Spartivento, 94	32	8	SI	NO	NO	SI	NO	NO	NO	NO	SI	SI
57	MISERICORDIA ROMA SAN ROMANO	Largo Beltramelli , 16	41	4	NO	NO	NO	NO	NO	NO	NO	SI	NO	SI
58	NOAR ALFREDO RAMPI	Via Aquilonia , 50	30	5	SI	NO	NO	NO	NO	NO	NO	NO	NO	SI
59	NSA ROMA NORD	Via Giovanni Faldella, 22	40	3	SI	SI	SI	SI	NO	NO	NO	NO	NO	SI
60	NUOVA ACROPOLI	Piazza Antonio Meucci, 23	32	11	SI	SI	NO	SI	NO	NO	NO	NO	NO	SI
61	NVECPC ALFREDO RAMPI	Bagnetto N. A Piazza Mediterraneo Pineta Castel Fusano	15	7	NO	NO	NO	NO	NO	NO	NO	SI	NO	NO
62	OEVPPC ROMA SUD OVEST	Via Aldo Banzi, 25	18	9	NO	NO	NO	NO	NO	NO	NO	NO	SI	SI
63	OVPC VI GRUPPO	Via Acquaroni, 71	17	6	SI	SI	NO	SI	SI	NO	NO	NO	SI	SI
64	POSEIDON	Via Sarnico, 62	22	10	SI	SI	SI	SI	NO	NO	NO	NO	NO	SI
65	PRAESIDIUM	Via Gaetano Mazzoni,	43	13	SI	NO	NO	SI	NO	NO	SI	SI	NO	SI

ID	Denominazione	Indirizzo	N. Vol	M N	Idraulica	Alluvionale	SoccorsoAI	NeveGhiaccio	RadioComunicazion	Cinofila	Psicologica	Sanitaria	Aculeati	Antincendio
		89												
66	ANCRI ROMA	Via Della Magliana, 296	18	11	SI	NO	NO	NO	NO	NO	NO	NO	NO	SI
67	PRONTO INTERVENTO CB	Via Del Casale Sansoni , 115	24	15	SI	NO	NO	SI	NO	NO	NO	NO	NO	SI
68	PSICAR ALFREDO RAMPI	Via Alessandro Della Seta, 20	23	7	NO	NO	NO	NO	NO	NO	SI	NO	NO	NO
69	RGPT 9	Via Populonia, 44	27	7	SI	NO	NO	NO	NO	NO	NO	NO	SI	SI
70	ROE	Via Della Bufalotta, 1350	30	3	SI	SI	NO	SI	NO	NO	SI	NO	SI	SI
71	ROMA 20	Via Gussago Snc	21	15	SI	NO	NO	SI	NO	NO	NO	NO	NO	SI
72	ROMA AURELIO	Via Gioacchino Ventura, 60	30	14	SI	NO	NO	SI	NO	NO	SI	SI	NO	SI
73	ROMA EST LUNGHEZZA	Via Delle Cerquete - Chiesa Ss. Trinità-, 42	22	6	SI	NO	SI	SI	NO	NO	NO	NO	NO	SI
74	ROMA XV	Via Della Riserva Di Livia, Snc	28	15	SI	SI	SI	NO	NO	SI	SI	NO	NO	SI
75	SIPEM SOS LAZIO	Via Melpomene, 22	15	6	NO	NO	NO	NO	NO	NO	SI	NO	NO	NO
76	SOS ROMA SOCCORSO	Via Della Magliana, 296	38	11	SI	SI	NO	SI	SI	NO	SI	NO	NO	SI
77	THE ANGELS	Via Di Saponara, 160	50	10	SI	NO	NO	SI	NO	NO	NO	NO	NO	SI
78	UNOV	Via Del Casale Sansoni, 115	25	14	SI	NO	NO	SI	NO	NO	NO	NO	NO	SI
79	VII GRUPPO	Via Della Stazione Di Tor Sapienza , 42	29	5	SI	SI	SI	SI	NO	NO	SI	NO	SI	SI

Fonte Ufficio Volontariato DCPC, Roma Capitale

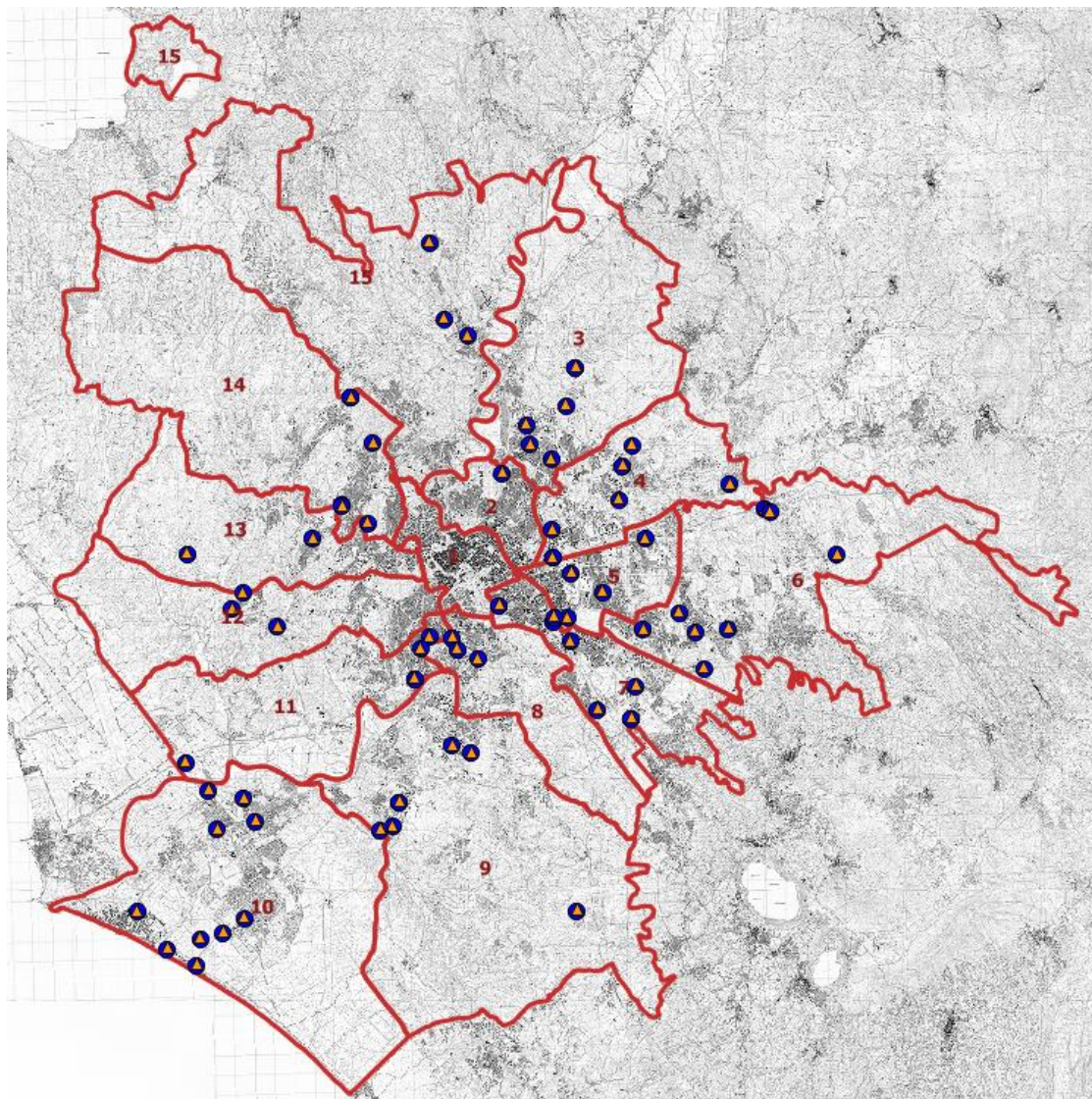


Fig. 19: Associazioni di Volontariato

4.6.7 Materiali

Per tutti i materiali a disposizione del Dipartimento Sicurezza e Protezione Civile, deve essere considerato come referente il Funzionario dell'Ufficio Mezzi e Logistica. Per i materiali e mezzi assegnati alle organizzazioni del volontariato, i referenti sono i presidenti delle stesse.

Tab. 67: Referenti materiali DSPC

Proprietà		D.S.P.C. Roma Capitale
Ufficio competente		Ufficio Mezzi e Logistica
Indirizzo sede		Piazza di Porta Metronia 2
Telefono		06.6710.9232
Fax		06.6710.6396
E-mail		daniela.fanelli@comune.roma.it
Referente	Nominativo	Daniela Fanelli
Qualifica	Qualifica	Funzionario
Cellulare	Cellulare	06.6710.9215
Tempo di attivazione approssimativo		2 h

Tab. 68: Elenco materiali in disponibilità del DSPC Roma Capitale

ID	ID tip	Tipologia materiali	ID mat	Materiali	Quantità (N)	Descrizione	Disponibilità
1	4	Gruppi elettrogeni e fonti	11	Gruppi elettrogeni e fonti energetiche	9	Generatori di corrente piccoli (2/3 KW)	disponibile
2	4	Gruppi elettrogeni e fonti	11	Gruppi elettrogeni e fonti energetiche	12	Generatori di corrente medi (4/5 KW)	disponibile
3	6	Attrezzi da lavoro	13	Attrezzi da lavoro	8	Motopompa /Idrovora media	disponibile

ID	ID tip	Tipologia materiali	ID mat	Materiali	Quantità (N)	Descrizione	Disponibilità
4	6	Attrezzi da lavoro	13	Attrezzi da lavoro	1	Motopompa /Idrovora grande carrellata	disponibile
5	6	Attrezzi da lavoro	13	Attrezzi da lavoro	5	Motopompa galleggiante	disponibile
6	4	Gruppi elettrogeni e fonti	11	Gruppi elettrogeni e fonti energetiche	2	Generatori gruppo luci	disponibile
7	6	Attrezzi da lavoro	13	Attrezzi da lavoro	10	Elettropompe	disponibile
8	4	Gruppi elettrogeni e fonti	11	Gruppi elettrogeni e fonti energetiche	1	Generatore di corrente 44KW targa AF48896 carrellato	disponibile
9	4	Gruppi elettrogeni e fonti	11	Gruppi elettrogeni e fonti energetiche	1	Generatore di corrente 22KW con Torre/ faro targa AF48723 carrellato	disponibile
10	6	Attrezzi da lavoro	13	Attrezzi da lavoro	6	Spargisale piccoli	disponibile
11	6	Attrezzi da lavoro	13	Attrezzi da lavoro	1	Idro-pulitrice	disponibile
12	6	Attrezzi da lavoro	13	Attrezzi da lavoro	2	Motoseghe grandi	disponibile
13	6	Attrezzi da lavoro	13	Attrezzi da lavoro	8	Motoseghe medie	disponibile
14	6	Attrezzi da lavoro	13	Attrezzi da lavoro	4	Motoseghe piccole	disponibile
15	6	Attrezzi da lavoro	13	Attrezzi da lavoro	1	Moto-troncatrice	disponibile
16	6	Attrezzi da lavoro	13	Attrezzi da lavoro	1	Soffiatore	disponibile
17	11	Tende da campo	20	Tende per persone	13	Tende pneumatiche condizionate caldo/freddo (m7x6)	disponibile
18	11	Tende da campo	20	Tende per persone	4	Tende Pneumatiche (m.6x4)	disponibile
19	11	Tende da campo	22	Tende per servizi spec.	1	Tensostruttura Pneumatica m.18x8 ris	disponibile

4.6.8 Mezzi

I mezzi a disposizione del Dipartimento Sicurezza e Protezione Civile sono 17. Per tutti i mezzi deve essere considerato come referente il Funzionario dell'Ufficio Mezzi e Logistica, come indicato per i materiali.

Tab. 69: Referenti mezzi DSPC

Proprietà		D.S.P.C. Roma Capitale
Ufficio competente		Ufficio Mezzi e Logistica
Indirizzo sede		Piazza di Porta Metronia 2
Telefono		06.6710.9232
Fax		06.6710.6396
E-mail		daniela.fanelli@comune.roma.it
Referente	Nominativo	Daniela Fanelli
Qualifica	Qualifica	Funzionario
Cellulare	Cellulare	06.6710.9215
Tempo di attivazione approssimativo		2 h

In base alla D.G.C. n.1099 del 14.05.1999, possono essere considerati, in caso di emergenza, anche mezzi in disponibilità delle Aziende Municipalizzate, in quanto Strutture operative Comunali della Protezione Civile. I referenti delle suddette Aziende lo sono anche per quanto riguarda i materiali e mezzi eventualmente richiesti.

Tab. 70: Elenco referenti Aziende

Azienda	Referente	Nome	Mail
AMA	Dirigente	Maurizio Barbato	amaroma@pec.amaroma.org
ATAC	Amministratore Unico	Paolo Simioni	segreteria.au@atac.roma.it - segreteria.au@cert2.atac.roma.it
ACEA ATO 2	Presidente	Paolo Sacconi	acea.ato2@pec.aceaspa.it

Tab. 71: Elenco mezzi in disponibilità del D.S.P.C. Roma Capitale

ID	ID tip.	Tipologia mezzi	ID mezzo	Mezzo	Descrizione
1	6	Mezzi trasporto persone	37	Autovetture	FIAT SEDICI Targa ED261YW
2	6	Mezzi trasporto persone	37	Autovetture	Fiat Sedici Targa ED262YW
3	2	Autocarri e Mezzi stradali	10	Furgone	Fiat Ducato - Targa ED437YX - Autocarro Cassonato
4	2	Autocarri e Mezzi stradali	10	Furgone	Fiat Ducato - Targa ED263YW - Autocarro Furgonato
5	6	Mezzi trasporto persone	37	Autovetture	Fiat Scudo - Targa ED260YW
6	7	Fuoristrada	40	Fuoristrada trasporto promiscuo	Nissan Navarra Pick Up Targa EZ362EW
7	7	Fuoristrada	40	Fuoristrada trasporto promiscuo	Nissan Navarra Pick Up Targa EZ443EW
8	7	Fuoristrada	40	Fuoristrada trasporto promiscuo	Nissan Navarra Pick Up Targa EZ444EW
9	2	Autocarri e Mezzi stradali	6	Autocarri cabinati	Mercedes Daimler 970 Targa EB961VX - Sala Operativa Mobile P.C.A.
10	4	Mezzi di trasporto limitati	25	Camper	Renault Targa BT248YR Caravan Sala Operativa Mobile
11	8/9	Mezzi antincendio/macchine speciali	43/45/47	Modulo AIB/Spargisale/Spazzaneve	Mercedes Unimog Targa EF280BX - Automezzo Uso Speciale Polivalente (Lama Sgombraneve, Modulo Spargisale, Modulo A.I.B.)
12	5	Mezzi speciali	30	Piattaforma aerea su autocarro	Mitsubishi Fb 83 Targa EF245BX - Automezzo Uso Speciale (Ponte Sviluppabile)
13	3/10	Movimento terra/Mezzi di sollevamento	17/52	Pala meccanica gommata/muletto	MANITOU Targa AJS120
14	4	Mezzi di trasporto limitati	22	Carrello trasporto merci	Motocarriola Cingolata
15	10	Mezzi di sollevamento	51	Transpallet	Sollevatore Elettrico da Magazzino
16	5	Mezzi speciali	31	Rimorchio	CASSONE trasporto rimorchiabile targa AE63949 -
17	5	Mezzi speciali	31	Rimorchio	CASSONE trasporto rimorchiabile targa AE63740 -

5 Educazione e formazione

5.1 Diffusione della conoscenza e della cultura della protezione civile

Nell'ambito delle attività di protezione civile, si inseriscono anche le attività di **prevenzione non strutturale**, tra le quali “la diffusione della conoscenza e della cultura della protezione civile, anche con il coinvolgimento delle istituzioni scolastiche, allo scopo di promuovere la resilienza delle comunità e l'adozione di comportamenti consapevoli e misure di autoprotezione da parte dei cittadini” (D.lgs. 1/2018 art. 2, co. 4 lettera e).

Roma è il comune più esteso d'Italia e, con una superficie di 1.287,36 km², è tra le maggiori capitali europee per estensione. Il suo territorio include superfici esposte ad una pluralità di rischi sia naturali che antropici. La conoscenza del proprio territorio, pertanto, diventa elemento fondamentale per la salvaguardia del cittadino e la divulgazione della cultura incentrata sulla sicurezza contro i rischi in esso presenti e rappresenta uno degli obiettivi principali della Protezione Civile di Roma Capitale, che punta alla massima diffusione di norme comportamentali corrette in caso di emergenza tra la popolazione e intende favorire e incrementare la conoscenza del territorio e dei rischi che vi insistono al fine di sensibilizzare la popolazione, in particolare quella scolastica, all'adozione di comportamenti corretti indispensabili per la tutela della vita, dei beni, degli insediamenti e dell'ambiente.

La cultura della prevenzione rappresenta un dato di insieme di principi e valori da cui discende la scelta di determinati atteggiamenti che orientano i comportamenti verso obiettivi di sicurezza e autoprotezione. Molteplici esperienze, infatti, hanno dimostrato che la cultura della sicurezza si può perseguire e raggiungere con maggiore efficacia se l'individuo viene educato e formato alla prevenzione dei rischi e alla tutela della propria persona e dell'ambiente che lo circonda (nel senso più ampio e, dunque, comprensivo degli altri) sin dall'età scolare. È questa la fase della vita, infatti, in cui si

compiono la formazione e il consolidamento di valori, orientamenti, comportamenti che caratterizzeranno le azioni del futuro adulto.

Con tali premesse è stato avviato fin dal 2009 il progetto didattico “La Protezione Civile nella didattica” rivolto alle scuole di ogni ordine e grado di Roma e, a tale scopo, la Protezione Civile di Roma Capitale ha stipulato un Protocollo di Intesa con il MIUR - Ufficio Scolastico Regionale (U.S.R.) per il Lazio, per garantirne la massima diffusione.

Il Progetto tende a favorire l’inserimento nella scuola di un programma globale di educazione alla sicurezza e all’autoprotezione, **incentrato sui rischi naturali e antropici, dell’ambiente domestico e scolastico**, che coinvolga in particolare l’aspetto comportamentale ed avvicini i ragazzi alle realtà della protezione civile. Si tratta di un percorso didattico fatto di interrelazioni tra le materie di insegnamento e le attività pratiche-operative che determinano nei ragazzi l’interesse a “fare” quello che hanno appreso, per superare i timori legati all’imponderabile e alle emergenze che giungono improvvise.

Il progetto si pone i seguenti obiettivi principali:

- Sviluppare l’abilità di osservazione e di riflessione degli alunni;
- Coinvolgere i ragazzi con attività teorico-pratiche che favoriscano la partecipazione di tutti;
- Far capire l’importanza di essere ordinati e precisi nello svolgimento delle varie attività;
- Far comprendere le responsabilità del singolo nei confronti degli altri;
- Promuovere la conoscenza del proprio territorio;
- Fornire un’organica e complessiva informazione sulle diverse fonti di rischio, nonché le modalità con cui evitarle;
- Far comprendere ed assimilare il concetto di prevenzione;
- Far raggiungere livelli di sicurezza sempre più elevati negli ambienti di vita degli alunni, a casa, a scuola, nel territorio;
- Educare ad una mentalità razionale e prudente, ma non per questo pessimista o catastrofista;
- Abituare i ragazzi alla conoscenza di sé, delle proprie emozioni e paure, all’autocontrollo nei momenti di difficoltà e di imprevisto per evitare il panico.

Il progetto si sviluppa attraverso la realizzazione di un ciclo di incontri, distribuiti durante l'anno scolastico, coordinato dalla Protezione Civile di Roma Capitale. Gli incontri sono differenziati secondo il target degli studenti ed interamente a cura delle Organizzazioni di Volontariato di Protezione Civile in convenzione con la Protezione Civile di Roma Capitale.

I contenuti affrontati nei diversi moduli didattici rivolti alle V^e classi primarie e le I^e classi secondarie di primo grado degli istituti comprensivi sono:

- L'introduzione alla Protezione Civile che cosa è e come opera;
- Conoscere i rischi sismico, idrogeologico (alluvioni e frane), rischio incendi boschivi e in ambiente domestico; cenni sul rischio ambientale, nel territorio antropizzato e non, determinato da comportamenti non corretti;
- Cosa fare prima, durante e dopo un terremoto, un'alluvione, un incendio (anche attraverso la dimostrazione con mezzi e attrezzature delle Organizzazioni di Volontariato);
- Soccorso sanitario organizzato con paramedico e primo soccorso;
- Dimostrazione, a cura di unità cinofile da soccorso, di addestramento per la ricerca di persone disperse a causa di terremoti, crolli o dispersi in ambiente naturale.

I contenuti affrontati nei diversi moduli didattici rivolti alle classi degli istituti secondari di secondo grado sono:

- L'introduzione alla Protezione Civile che cosa è e come opera;
- Conoscere i rischi sismico, idrogeologico (alluvioni e frane), rischio incendi boschivi e in ambiente domestico; cenni sul rischio ambientale, nel territorio antropizzato e non, determinato da comportamenti non corretti;
- Sensibilizzare e promuovere la figura e la funzione del Volontario di Protezione Civile;
- Conoscere come affrontare le paure legate all'emergenza e all'imponderabile provocate dai rischi di origine naturale e antropica.

A conclusione degli incontri didattici è prevista anche la realizzazione di alcune simulazioni di scenario di rischio, a cura degli operatori specializzati delle Organizzazioni di Volontariato di Protezione Civile, che prevedono l'intervento di diverse tipologie di soccorso a seguito di un evento emergenziale con l'utilizzo di materiali e mezzi delle Organizzazioni di Volontariato.

Altra e non meno importante linea di azione finalizzata alla diffusione della cultura della prevenzione, orientata a determinare comportamenti coerenti con gli obiettivi di sicurezza e autoprotezione, va rivolta alla popolazione anziana, particolarmente esposta agli eventi rischiosi, anche al di fuori di calamità che coinvolgano più vaste comunità di cittadini.

Questo segmento del progetto si concretizza mediante la realizzazione di incontri da organizzare in coordinamento con le istituzioni territoriali municipali, che consentano di individuare nel territorio di competenza quelle realtà associative, come i centri anziani, le parrocchie, o altre idonee, con le quali instaurare una interlocuzione positiva ed utile al perseguimento degli obiettivi di coinvolgimento nella tematica della protezione ed autoprotezione.

I contenuti degli incontri, oltre a quelli di carattere generale riguardanti la conoscenza dei rischi derivanti da eventi calamitosi e dei comportamenti da tenere, sia in funzione preventiva che nei contesti di sopraggiunta crisi, andranno implementati con altri, più specifici, mirati alla acquisizione di consapevolezza dei rischi connessi alla condizione dell'anziano ed alle conseguenti misure di prevenzione da porre in atto. A questo fine, occorrerà avvalersi anche dei necessari supporti che, come dimostrato da esperienze compiute nel passato, potranno essere resi disponibili dalle Forze di Polizia, dai Vigili del Fuoco e da professionisti del settore sanitario (ad es. CRI).

Tab. 72: Indicatori progetto "la Protezione civile nella didattica"

Strutture e beneficiari coinvolti	ANNO SCOLASTICO	ANNO SCOLASTICO
	2016/2017	2017/2018
Plessi scolastici coinvolti *	21	33
Istituti scolastici aderenti	20	20
Studenti	1.980	2.441
Classi	96	111
Organizzazioni di volontariato	6	9
Numero incontri didattici	74	99

* il numero dei plessi scolastici si riferisce ai plessi di appartenenza delle classi aderenti al progetto

5.2 Scheda Progetto “La protezione civile nella didattica” – A.S. 2017/2018

5.2.1 Destinatari

Gli alunni e gli insegnanti delle scuole distribuite nel territorio di Roma Capitale (primarie, medie e superiori).

5.2.2 Motivazioni per l’avvio della progettazione

In un sistema scolastico che deve essere attento alla formazione della personalità dell’allievo, vista anche nella sua proiezione sociale e pubblica, diffondere la cultura della sicurezza diventa un obiettivo di primaria importanza.

La cultura della sicurezza e della prevenzione rappresenta “quell’insieme di valori che, a loro volta, discendono dal rispetto di alcuni principi, cui segue la scelta di determinati atteggiamenti che orientano i comportamenti verso obiettivi di sicurezza”.

Molteplici esperienze, infatti, hanno dimostrato che la cultura della sicurezza si può perseguire e raggiungere con maggiore efficacia se l’individuo viene educato e formato alla prevenzione dei rischi e alla tutela della propria persona e dell’ambiente che lo circonda (nel senso più ampio e, dunque, comprensivo degli altri) sin dall’età scolare. È in questa fase della vita, infatti, che si compiono la formazione e il consolidamento di valori, orientamenti, comportamenti che caratterizzeranno le azioni del futuro adulto.

La scuola, pertanto, attiva percorsi educativo didattici trasversali alle diverse aree e discipline che trattano temi inerenti la “sicurezza” e la “protezione civile”, con un impegnativo percorso educativo in chiave di formazione e prevenzione, quale processo di crescita culturale di ciascun cittadino.

5.2.3 Obiettivi

- Sviluppare l'abilità di osservazione e di riflessione degli alunni;
- Coinvolgerli principalmente con attività teorico-pratiche che favoriscano la partecipazione di tutti;
- Far capire l'importanza di essere ordinati e precisi nello svolgimento delle varie attività;
- Far comprendere le responsabilità del singolo nei confronti degli altri;
- Far comprendere ed assimilare il concetto di prevenzione;
- Fornire un'organica e complessiva informazione sulle diverse fonti di rischio, nonché le modalità con cui evitarle e rimuoverle;
- Promuovere l'assunzione di informazioni, conoscenze, atteggiamenti e comportamenti finalizzati alla promozione, al mantenimento e al recupero della salute;
- Promuovere la conoscenza del proprio territorio;
- Far raggiungere livelli di sicurezza sempre più elevati negli ambienti di vita degli alunni, a casa, a scuola, nel territorio;
- Educare ad una mentalità razionale e prudente ma non per questo pessimista o catastrofista;
- Abituare gli alunni alla conoscenza di sé, delle proprie emozioni e paure, all'autocontrollo nei momenti di difficoltà e di imprevisto per evitare il panico.

5.2.4 Finalità

Il Progetto vuole essere una strategia per mettere insieme i bisogni delle scuole e degli Enti che hanno come mandato quello di promuovere iniziative di prevenzione anche nel mondo della scuola e dare una risposta a questi bisogni mediante interventi formativi.

Il Progetto, quindi, tende a favorire l'inserimento nella scuola di un programma globale di educazione alla sicurezza, incentrato sui rischi naturali e antropici dell'ambiente domestico e scolastico, che coinvolga anche l'aspetto comportamentale ed avvicini i ragazzi alle realtà della protezione civile. Si tratta di un percorso didattico fatto di interrelazioni tra le materie di insegnamento e le attività pratiche-operative che determinano negli allievi l'interesse a "fare" quello che hanno appreso, per superare i timori legati all'imponderabile e alle emergenze che giungono improvvise.

A tale scopo, la Protezione Civile di Roma Capitale, sulla base delle risorse disponibili, promuove la realizzazione di iniziative aventi ad oggetto **"la promozione della cultura di protezione civile"** favorendo la formazione su tali temi degli alunni e degli insegnanti delle scuole di Roma capitale di ogni ordine e grado.

La Protezione Civile di Roma capitale fornisce il supporto organizzativo direttamente necessario per la realizzazione ed il coordinamento del progetto.

Le scuole coinvolte provvedono al coinvolgimento degli Istituti Scolastici e alla sensibilizzazione del corpo docente per quanto attiene all'organizzazione di attività didattiche mirate all'educazione, alla sicurezza e prevenzione, individuando, altresì, i docenti referenti per gli istituti Scolastici. Si occupano della diffusione capillare delle iniziative presso altri istituti e provvedono alla distribuzione presso le varie istituzioni scolastiche richiedenti dei materiali tecnico/didattici messi a disposizione.

5.2.5 Contenuti

Per gli Istituti Comprensivi i contenuti affrontati nei diversi moduli saranno

- L'introduzione alla Protezione Civile che cosa è e come opera;
- Conoscere i rischi sismico, idrogeologico (alluvioni e frane), rischio incendi boschivi e in ambiente domestico; cenni sul rischio ambientale, nel territorio antropizzato e non, determinato da comportamenti non corretti;

- Cosa fare prima, durante e dopo un terremoto, un'alluvione, un incendio (anche attraverso la dimostrazione con mezzi e attrezzature delle Organizzazioni di Volontariato);
- Soccorso sanitario organizzato con personale paramedico e primo soccorso;
- Dimostrazione, a cura di unità cinofile da soccorso, di addestramento per la ricerca di persone disperse a causa di terremoti, crolli o dispersi in ambiente naturale.

Per gli Istituti di Istruzione Secondaria Superiore i contenuti affrontati nei diversi moduli saranno:

- L'introduzione alla Protezione Civile che cosa è e come opera;
- Conoscere i rischi sismico, idrogeologico (alluvioni e frane), rischio incendi boschivi e in ambiente domestico; cenni sul rischio ambientale, nel territorio antropizzato e non, determinato da comportamenti non corretti;
- Sensibilizzare e promuovere la figura e la funzione del Volontario di Protezione Civile;
- Conoscere come affrontare le paure legate all'emergenza e all'imponderabile provocate dai rischi di origine naturale e antropica.

5.2.6 Modalità di attuazione del progetto

Nella realizzazione del progetto si possono distinguere due fasi:

Incontri didattici

Lezioni frontali con l'ausilio di supporti audiovisivi e informatici, durante le quali alcune Organizzazioni di Volontariato di Protezione Civile, che collaborano nel

progetto, si alterneranno per illustrare gli aspetti fondamentali della Protezione Civile descrizione della struttura e dell'attività che svolge, la conoscenza dei principali rischi e dei corretti comportamenti da seguire in caso di evento.

Saranno fornite agli allievi, agli insegnanti e a quanti parteciperanno, le informazioni e le conoscenze di base per consentire loro di comportarsi in modo corretto in caso di evento calamitoso ed essere in grado di aiutare i soggetti più prossimi.

Ogni attività educativa e didattica potrà svolgersi all'interno delle classi ed allargarsi ad iniziative coinvolgenti più classi.

Simulazioni di scenario di rischio

Ove possibile, in alcuni istituti scolastici individuati dall'Ufficio, potrà essere programmata una simulazione di incendio o crollo all'interno della scuola in concomitanza con la prova di evacuazione programmata dal Dirigente Scolastico.

5.2.7 Durata

Il progetto potrà essere inserito all'interno del P.O.F. (Piano dell'Offerta Formativa) e sarà articolato in un ciclo di incontri didattici legati alle tematiche indicate nella sezione "contenuti".

5.2.8 Verifiche

Il progetto non necessita di verifiche specifiche, in quanto, la fase pratica è di fatto un test per valutare il grado di conoscenza raggiunto nel corso dello sviluppo progettuale.

5.3 Esercitazioni

Nell'ambito del miglioramento ed efficientamento del sistema di Protezione Civile di Roma Capitale come previsto anche dalla normativa vigente inerente le attività esercitative/formative intese come processo formativo, a partire dall'anno 2018 il

Dipartimento Sicurezza e Protezione Civile, avvalendosi delle collaborazioni di Associazioni di Volontariato convenzionate con Roma Capitale, ha programmato lo svolgimento presso i Municipi di esercitazioni e/o simulazioni relativi a stati di emergenza correlati ai principali rischi specifici. Tale programmazione si pone l'obiettivo di facilitare la conoscenza e l'apprendimento, tramite azioni pratiche, dei comportamenti da adottare in caso di emergenza e, al contempo, testare l'efficienza e l'efficacia della complessa macchina di protezione civile e le sue procedure di intervento.

Particolare attenzione è riservata ai ragazzi in età scolare prevedendo per loro esercitazioni, simulazioni e sessioni dedicate negli eventi più complessi, utilizzando linguaggi appropriati al fine di sensibilizzarli e di veicolare nozioni di conoscenza relative a comportamenti da adottare in caso di emergenza per i rischi principali.

Le esercitazioni/simulazioni realizzate nel corso del 2018 hanno coinvolto tutti i Municipi per quanto riguarda le attività rivolte ai centri educativi e per le procedure del piano neve. Inoltre sono state realizzati tre esercitazioni in spazi pubblici in tre Municipi.

L'attività con i centri educativi procederà anche nel corso del 2019, con la realizzazione di ulteriori esercitazioni/simulazioni concordate con il personale docente e riguardante i comportamenti di autoprotezione, al fine di garantire la diffusione continua di una cultura di protezione civile.

Inoltre verranno realizzate esercitazioni specifiche, riguardanti le procedure e le aree di emergenza del piano, secondo le richieste degli uffici responsabili dei diversi scenari di rischio.

5.3.1 La Protezione Civile nella Didattica

Anche quest'anno la Protezione Civile di Roma Capitale ha coordinato il progetto "La Protezione Civile nella Didattica", descritte nei paragrafi precedenti, che ha visto la partecipazione di Istituti scolastici in diversi Municipi. Oltre alle attività didattiche svolte in classe, in alcuni di essi sono state organizzate simulazioni inerenti lo scenario di rischio incendi all'interno della scuola con il coinvolgimento di circa 800 ragazzi,

alcune delle quali realizzate in concomitanza con la prova di evacuazione dell'edificio programmata dall'istituto scolastico, così articolate:

- segnalazione dell'incendio, visibile da una finestra dell'edificio;
- arrivo dei soccorsi squadra antincendio per lo spegnimento, unità cinofile per la ricerca di eventuali dispersi nell'edificio, squadra di soccorso in parete per il recupero di un disperso ferito e squadra di soccorsi sanitari con ambulanza per i primi soccorsi e successivo trasporto in ospedale.

5.3.2 Progetto YOUNG

È un'iniziativa nata in collaborazione con la Croce Rossa Italiana ideata per bambini delle scuole elementari con l'obiettivo di sviluppare, anche nei piccoli, le capacità di mettere in atto comportamenti di autoprotezione funzionali alla diffusione della cultura della sicurezza.

Il percorso formativo ha consentito la veicolazione delle nozioni elementari di comportamenti nell'ambito dei principali rischi di Protezione Civile quali incendio e sisma, educazione sanitaria, primo soccorso e sicurezza stradale.

Al progetto, presentato in Campidoglio a marzo, hanno partecipato 35 Istituti Comprensivi dei Municipi VIII, IX e X con oltre 100 classi di V elementare coinvolgendo in totale circa 2200 bambini. L'iniziativa è stata articolata attraverso un percorso didattico costituito da una serie di incontri formativi svolti in aula presso le singole scuole, tenuti da personale di Croce Rossa e da Volontari di Protezione Civile.

A completamento delle nozioni teoriche sono state effettuate sessioni di dimostrazioni pratiche attraverso la simulazione di scenari di rischio, organizzate presso gli spazi del Centro Commerciale EUROMA2, dove sono state installate a misura di bambini delle isole attrezzate per assistere e partecipare a piccole esercitazioni pratiche con gli istruttori.

5.3.3 Rischio Alluvione

In collaborazione con il Municipio XV è stata organizzata una giornata informativa e dimostrativa sul tema “Conoscere il rischio alluvioni”, con la partecipazione di Associazioni di Volontariato e Croce Rossa.

Nel Parco Pubblico di via Magnano in Riviera del Municipio XV, sono state attrezzate delle isole tematiche con gazebo ed attrezzature varie, fornendo ai visitatori nozioni e dimostrazioni pratiche finalizzati alla conoscenza dei comportamenti da adottare in caso di alluvioni ed allagamenti.

Utilizzando piscine montate per l'occasione è stata simulata l'attività di svuotamento dei locali allagati utilizzando idrovore, mentre con l'UNIMOG sono state effettuate dimostrazioni sull'utilizzo delle manichette per lo spegnimento delle fiamme. Le unità cinofile hanno simulato con i cani la ricerca di dispersi e illustrato alcune modalità di addestramento. La Croce Rossa oltre a presentare l'organizzazione e le dotazioni dell'Ambulanza, ha effettuato dimostrazioni delle manovre di rianimazione cardio-polmonare con l'utilizzo del defibrillatore e le manovre di disostruzione adulto e pediatrico.

In un'area dedicata alla divulgazione sono stati illustrati i comportamenti corretti in caso di allagamento e fornito opuscoli esplicativi.

5.3.4 Incendio Parco del Pineto – Casa di riposo Roma3 Mun. XIII e XIV

Il Dipartimento Sicurezza e Protezione Civile di Roma Capitale, in collaborazione con i Municipi XIII e XIV, ha organizzato una simulazione ispirata ad un evento realmente accaduto nell'estate del 2016 nella zona limitrofa alla Casa di Riposo Roma3, all'interno del Parco del Pineto. La simulazione si è svolta nel corso dell'intera giornata ed è stata articolata su vari scenari emergenziali, con il coinvolgimento di più di 200 operatori, tra volontari di Protezione Civile, appartenenti a diverse Organizzazioni di Volontariato operanti nei Municipi interessati, e Croce Rossa Italiana con le squadre

speciali di unità cinofile, operatori S.M.T.S. (Soccorsi con Mezzi e Tecniche Speciali), O.P.S.A. (Operatori Polivalenti Salvataggio in Acqua) e figuranti. Oltre ai volontari e al personale del Dipartimento Sicurezza e Protezione Civile di Roma Capitale, hanno partecipato la Polizia Locale, e rappresentanti dei Municipi interessati dall'evento.

In particolare, a seguito di una segnalazione di colonna di fumo ricevuta dalla Sala Operativa della Protezione Civile di Roma Capitale intorno alle 8.30 del mattino, sono state avviate le procedure previste per la gestione di un incendio di particolare attenzione in considerazione dell'area ad alto rischio, ovvero l'invio sul posto di una rappresentanza della Sala Operativa stessa e la conseguente attivazione del Coordinamento Esterno e delle Organizzazioni di Volontariato autorizzate allo spegnimento nella zona indicata.

Nel corso della mattinata, con l'aggravarsi della situazione e dell'interessamento della casa di Riposo Roma3 invasa dal fumo, si è reso necessario procedere all'evacuazione simulata degli ospiti della struttura utilizzando figuranti messi a disposizione dalle Associazioni di Volontariato e dalla Croce Rossa. Le fasi successive hanno visto il coinvolgimento di tutti gli operatori di soccorso che dopo il censimento delle persone evacuate ed un primo triage effettuato presso il PPS, hanno provveduto, in base alle necessità, al trasporto degli stessi verso strutture ospedaliere o presso le strutture di accoglienza messe a disposizione dal Municipio al fine di assicurare, per le successive ore, un luogo in grado di ospitare e di fornire i generi di prima necessità alle persone prive di un alloggio.

Ad ogni partecipante registrato presso il P.C.A. è stato consegnato un contrassegno personalizzato al fine di identificare ed autorizzare il personale ad accedere alle aree interessate alla simulazione. Durante l'esercitazione è stato utilizzato come sistema di comunicazione il sistema radio della Protezione Civile di Roma Capitale su rete TETRA utilizzando un canale dedicato all'evento.

Nel corso della simulazione alcune squadre cinofile da ricerca, unitamente a squadre di soccorso con mezzi e tecniche speciali, sono state impiegate nel soccorso per il recupero di dispersi all'interno e all'esterno dalla casa di cura, mentre operatori polivalenti di soccorso in acqua hanno provveduto al soccorso di presunti affogati nella piscina posta all'esterno della struttura.

5.3.5 “Grecale” – Esercitazione per la gestione delle emergenze in caso di caduta di neve e formazione ghiaccio

Nel novembre 2018 è stata realizzata un’esercitazione volta a verificare in modo prevalentemente “statico” la capacità di gestione dell'emergenza in caso di precipitazioni nevose, formazione ghiaccio e ondate di grande freddo sul territorio della Capitale. Si è realizzata una simulazione per posti di comando che ha coinvolto tutte le strutture dell’Amministrazione previste all’interno del Piano Generale di Emergenza di Protezione Civile testando l’efficienza delle procedure, dei linguaggi delle varie strutture coinvolte, la capacità e la rapidità di risposta e di coordinamento delle strutture di Roma Capitale, nonché la possibilità di reperimento dei mezzi, come previsto dal Piano Neve e Ghiaccio approvato con Ordinanza Sindacale n. 189/2017.

Sono stati previsti degli scenari, predisposti dall’Ufficio Rischio Idraulico e Meteo-Idrogeologico, relativi a possibili situazioni critiche che si possono verificare durante un'emergenza Neve al fine di testare la capacità di risposta delle Strutture di controllo e coordinamento e le reti di comunicazione.

Schematicamente, l’obiettivo dell’esercitazione è stato quello di verificare:

- i collegamenti radio telefonici, informatici;
- la completa costituzione di tutte le funzioni del C.O.C.;
- l’attivazione delle Unità di Crisi Locale dei Municipi (U.C.L.);
- il coordinamento tra Direzione Tecnica e Polizia Locale per l’attivazione delle U.C.L.;
- la disponibilità di risorse, mezzi ed attrezzature pianificate;
- il flusso di informazioni all’interno della PC.

5.3.6 Incontri formativi per promuovere e valorizzare la cultura della sicurezza in età scolare

Sono stati realizzati degli incontri formativi in alcune scuole primarie per promuovere e valorizzare la cultura della sicurezza attraverso la condivisione delle

regole da adottare, al fine di acquisire consapevolezza ed abilità sui rischi strutturali o legati a scelte comportamentali scorrette.

Durante gli incontri sono state previste lezioni frontali, momenti interattivi con utilizzo di sussidi didattici cartacei e simulazioni di casi di criticità.

In particolare nelle lezioni frontali è stata fornita una breve presentazione del Sistema di Protezione Civile Nazionale e sono state fornite indicazioni relativamente ai comportamenti da attuare in caso di incendio, di terremoto ed alluvioni supportati dalla visione di filmati di Civitino e di slide preparate per l'edizione 2018 del progetto di Roma Capitale "La Protezione Civile nella Didattica".

È stato simulato un incendio in una classe attraverso la segnalazione di fumo visibile da una finestra dell'edificio con l'arrivo del soccorso. Quindi sono state coinvolte squadre antincendio per lo spegnimento, unità cinofile per la ricerca di eventuali dispersi nell'edificio ed, in alcune scuole, anche squadre di soccorso in parete per il recupero di un disperso ferito e di soccorsi sanitari con ambulanza per il trasporto in ospedale. Infine, in alcuni plessi scolastici è stata effettuata la prova di evacuazione.

6 Strategia di comunicazione del piano

6.1 Il ruolo dell'informazione nel campo della Protezione Civile

La diffusione dell'informazione costituisce un'attività fondamentale per il funzionamento di un moderno Sistema di Protezione Civile e in quanto tale rappresenta una imprescindibile condizione operativa per un piano efficace ed efficiente. Conoscere i rischi presenti nel territorio e sapere come affrontare e gestire le emergenze con adeguati comportamenti di autoprotezione è fondamentale, anche al fine di promuovere la resilienza della comunità cittadina. La riduzione dei rischi derivanti dalle catastrofi è di vitale importanza, soprattutto nei contesti urbani, che per primi si trovano a fronteggiare le conseguenze di eventi calamitosi. In tale ambito, Roma è stata la prima città d'Italia ad aderire al progetto *100 Resilient Cities, entrando a far parte*, nel 2013, del network delle "100 città resilienti al mondo" con lo scopo di elaborare una strategia di resilienza che Roma ha presentato a giugno 2018.

Ed è proprio al concetto di resilienza che si ispira la Protezione Civile capitolina nella gestione degli eventi, nella formazione, nell'allertamento, nella diffusione della conoscenza della protezione civile, nell'informazione alla popolazione, ma anche nello svolgimento di esercitazioni periodiche. In tale contesto, si inserisce anche la scelta operata da Roma Capitale di porre quale obiettivo strategico della Protezione civile capitolina, il miglioramento e l'efficientamento del sistema di comunicazione interna ed esterna attraverso il rafforzamento delle attività di divulgazione della cultura di Protezione Civile e l'utilizzo di sistemi finalizzati al monitoraggio e alla gestione delle risorse operative presenti sul territorio.

La conoscenza dei rischi produce nella cittadinanza l'adozione di comportamenti adeguati e corretti, contribuendo in primo luogo all'efficacia della risposta operativa, e poi a instaurare un rapporto collaborativo con le Istituzioni, in cui il "cittadino informato", diviene attore dinamico, pronto a contribuire nelle attività di superamento

dell'emergenza. In proposito va sottolineato che uno dei diritti/doveri del cittadino moderno è essere costantemente informato, dal momento in cui viene diramato lo stato di allerta fino al termine dell'emergenza.

In caso di eventi calamitosi, altrettanto importante è la comunicazione delle modalità e delle risorse messe in campo dalla Protezione Civile a servizio della popolazione, tra cui primarie risultano la localizzazione delle aree e delle strutture di emergenza, le disposizioni del Piano Generale di Protezione Civile, ma anche con quali mezzi verranno diffuse informazioni ed eventuali allarmi.

“L'informazione alla popolazione sugli scenari di rischio e sulla pianificazione di protezione civile”, che per sua stessa natura dovrebbe avere carattere di permanenza, rientra tra le attività di prevenzione di protezione civile (D.lgs. 1/2018, art. 4, lettera “f”) ed in particolare già nella legge n. 265/99, art. 12, venivano trasferite al Sindaco le competenze in materia di informazione alla popolazione in situazioni di pericolo per calamità naturali, precedentemente attribuite al Prefetto. La recente riforma del Servizio Nazionale di Protezione Civile ribadisce tale responsabilità, confermando che “il Sindaco è responsabile dello svolgimento, a cura del Comune, dell'attività di informazione alla popolazione sugli scenari di rischio” (D.lgs. 1/2018, art. 12, comma 5, lettera “b”).

In materia di protezione civile, l'informazione alla popolazione prevede tre differenti fasi:

- informazione preventiva;
- informazione in stato d'emergenza (e post-evento);
- informazione in stato post-emergenza.

L'informazione preventiva è finalizzata a diffondere le conoscenze sulla natura dei rischi che possono minacciare la popolazione e l'ambiente al fine di evitare che il cittadino possa assumere criteri autonomi di giudizio nell'attribuire il grado di rischio nell'ambito di un determinato scenario e ad accrescerne la capacità di collaborazione con le Istituzioni. Pertanto, in questa fase, sono previste attività inerenti alla conoscenza del rischio e degli effetti di un possibile evento calamitoso in un determinato territorio, ai comportamenti da adottare in caso di emergenza, unitamente alla diffusione del Piano di Emergenza di Protezione Civile, con particolare attenzione rivolta alle

modalità di diramazione e ai contenuti dell'informazione che dovranno essere il più possibile chiari, sintetici e tempestivi.

All'informazione in caso di emergenza (e post-evento) è invece demandato il compito di veicolare le informazioni riguardanti il fenomeno previsto, o in atto, e in particolare i comportamenti e le misure di autodifesa da adottare, congiuntamente all'evoluzione dell'evento e delle operazioni di soccorso, ai numeri da contattare, con i relativi riferimenti utili, ma anche cosa fare dopo l'evento (ad esempio in caso di evacuazione).

Il flusso informativo fornito o richiesto dal cittadino nell'ambito del ripristino dello stato di normalità a seguito del cessato allarme costituisce, infine, la cosiddetta informazione in stato di post-emergenza.

6.2 I canali di comunicazione (Internet, Social Media e APP)

In ogni emergenza, fondamentale è la gestione dell'“informazione”, intesa non solo come informazione fornita dagli organi di stampa o dai social media, ma anche come “dati” da condividere tra gli operatori (Protezione Civile, Vigili del Fuoco, strutture di soccorso, ecc.) in maniera collaborativa, ma che non sempre riescono, invece, ad essere trasmessi e condivisi agevolmente.

L'utilizzo ottimale delle tecnologie di comunicazione e di Internet, costituisce un'esigenza strategica per le Pubbliche Amministrazioni. La rete è un mezzo importante sia per accrescere la produttività del lavoro all'interno degli uffici pubblici, sia per migliorare la qualità dei servizi che essi devono offrire ai cittadini. Già da tempo, comuni, province, regioni e organizzazioni di volontariato hanno adottato gli strumenti della rete per comunicare con gli utenti in materia di prevenzione dei rischi e scenari di emergenza, ma presupposto imprescindibile di una “comunicazione integrata” efficace ed efficiente è che le informazioni siano date alla popolazione in modo diversificato e attraverso diversi canali, da quelli più tradizionali, quali brochure, opuscoli e vademecum da distribuire in occasione di eventi dedicati o presso i Municipi, le scuole, ecc. fino alla veicolazione tramite spot informativi, video e social network, non più solo appannaggio dei giovani, ma strumento di informazione e comunicazione alla portata

delle diverse fasce di età. In particolare, nella comunicazione del rischio e dell'emergenza, l'uso dei social media si è dimostrato un canale in grado di "fare la differenza", veicolando il flusso delle informazioni tra gli operatori e i cittadini in maniera "bidirezionale", consentendo ad entrambi di diffondere le informazioni e ricevere segnalazioni corredate da allegati multimediali, quali foto, video, geolocalizzazione dei siti, ecc.

Il principale canale di comunicazione utilizzato da Roma Capitale è il portale istituzionale, nelle cui pagine dedicate alla Protezione Civile (<https://www.comune.roma.it/web/it/ufficio-extradipartimentale-politiche-della-sicurezza-e-protezione-civile.page>) vengono pubblicate le informazioni di servizio inerenti le attività in corso e gli avvisi relativi alle condizioni meteorologiche avverse pubblicate, a seguito dell'allertamento del Sistema di Protezione Civile Regionale, ed evidenziate anche nell'apposito "spazio banner", nella homepage, durante il periodo di validità dell'avviso meteorologico avverso. Nell'apposita sezione "servizi" è, invece, possibile consultare le informazioni relative ai rischi presenti nel territorio e ai relativi corretti comportamenti di autoprotezione (rischio idraulico e meteo-idrogeologico; rischio idrogeologico da frane; rischio incendio boschivo e di interfaccia; rischio sismico; rischio industriale e di trasporto di sostanze pericolose; rischio di incidente rilevante; rischio di emissioni di gas endogeni dal sottosuolo e i rischi connessi alle cavità sotterranei e sprofondamenti), con le relative brochure in formato digitale, nonché le informazioni inerenti le Campagne Antincendio Boschivo - AIB; il sistema di allertamento connesso a eventi meteorologici avversi; le ondate di calore; il volontariato di protezione civile e la pubblicazione del presente Piano.

In caso di evento calamitoso, nelle pagine della Protezione Civile vengono pubblicate le notizie aggiornate sugli sviluppi e sull'evoluzione dell'emergenza, le informazioni utili sui comportamenti da adottare e sui numeri da contattare, indicazioni su eventuali divieti e particolari precauzioni da prendere. Durante l'emergenza tali informazioni vengono rilanciate sull'homepage del portale istituzionale e veicolate attraverso i social network di Roma Capitale.

In ambito di protezione civile, e in particolare durante le emergenze, una comunicazione efficace oggi non può prescindere dall'uso dei social network e anche nel portale istituzionale di Roma Capitale è presente la social bar, lo spazio nel quale

sono racchiusi i loghi dei principali social network site - SNS, per accedere direttamente alle pagine ufficiali dell'Ente (Facebook, Twitter, Youtube, Instagram e LinkedIn).

Punti di forza dei social media sono velocità e immediatezza, ovvero acquisizione di informazioni praticamente in tempo reale, attraverso un monitoraggio capillare del territorio, operato dagli stessi cittadini, a cui, sul versante negativo, si contrappongono la possibile dispersione delle notizie e/o la diffusione di informazioni fuorvianti, entrambi elementi che, nel mezzo di una crisi, oltre a ingenerare confusione, possono produrre situazioni di panico, ma anche indurre una dispersione delle stesse risorse organizzative o, ancor peggio, essere di intralcio ai soccorsi. Per i cittadini, fondamentale è il feedback delle istituzioni o delle organizzazioni operanti sul territorio, come indispensabile è la "certezza" di un'informazione corretta, soprattutto nell'ambito di un ecosistema, quale quello dei social, in cui tutto può accadere e manifestarsi.

Un ulteriore aspetto riguarda la necessità di un costante utilizzo dei social, non solo nella fase dell'emergenza, in quanto unico modo per erogare correttamente informazioni ed essere al tempo stesso catalizzatori delle informazioni provenienti dai cittadini, ma anche in tempi di "quiete" per sensibilizzare la popolazione e prepararla ad affrontare eventuali rischi che potrebbero verificarsi.

Per una consultazione dei contenuti del Piano di Protezione Civile in formato cartografico, all'interno del portale istituzionale, sarà proposta l'integrazione con la "Nuova Infrastruttura Cartografica" - NIC, uno strumento nato per favorire e facilitare lo scambio delle informazioni tra le strutture di Roma Capitale e tra queste e le altre Amministrazioni, in cui centralizzare i sistemi informativi territoriali di Area, accessibile da parte dei cittadini, previa iscrizione al portale di Roma Capitale.

Altro canale rivolto al maggior numero di cittadini per diffondere e rendere facilmente accessibili i contenuti del Piano Generale di Protezione Civile è costituito dall'applicazione mobile "ProCivRomApp", che in funzione del profilo di uso impostato, permette la ricezione di informazioni di protezione civile, l'invio di segnalazioni geo-referenziate alla Sala Operativa della Protezione Civile Capitolina e la rappresentazione geo-referenzata, in tempo reale su cartografia, della localizzazione degli eventi e degli operatori presenti sul posto. Nello specifico, "ProCivRomApp", si configura come uno strumento di consultazione interattiva dei contenuti del Piano di

emergenza (aree e scenari di rischio, risorse di protezione civile, misure di auto-protezione), di avvisi e allertamento meteo, diramato dal Centro Funzionale Regionale, aggiornato in tempo reale (push automatico per codice “giallo” o “arancione” via mobile).

6.3 Programma di azioni per la diffusione del Piano di Protezione Civile

Considerando in termini generali l’orizzonte di programmazione del triennio 2018-2020, in cui la revisione del presente piano si inserisce, si sono programmate in via preliminare le azioni per la sua diffusione, da realizzarsi a partire dall’approvazione consiliare. Le azioni saranno strutturate ed inserite, una volta approvate nel Documento Unico di Programmazione dell’Amministrazione per quanto compete al Dipartimento Sicurezza e Protezione Civile.

Tab. 73: Indicatori progetto “la Protezione civile nella didattica”

ID	Azione	Destinatari	Strumenti	Tempistica
1	Pubblicazione on-line del Piano	Cittadinanza	- Portale istituzionale di Roma Capitale; - ProCivRomApp; - Social network di Roma Capitale; - NIC - Nuova Infrastruttura Cartografica di Roma Capitale (previa verifica)	I trimestre successivo all’approvazione del Piano
2	Campagna di comunicazione	Cittadinanza	Mass media (stampa, radio, televisione)	I trimestre successivo all’approvazione del Piano
3	Stampa e distribuzione del Piano	Strutture operative e di supporto alla Protezione Civile di Roma	Pubblicazione	I trimestre successivo all’approvazione del Piano

ID	Azione	Destinatari	Strumenti	Tempistica
		Capitale/ Enti esterni		
4	Progettazione e realizzazione di materiale informativo sul Piano	Cittadinanza di Roma Capitale	Brochure	I trimestre successivo all'approvazione del Piano
5	Progetto "La Protezione Civile nella Didattica"	Studenti delle scuole primarie, secondarie di I e II grado	- Ciclo di moduli didattici frontali e in collaborazione con le OO.d.V.; - Materiale informativo	I-II trimestre 2019 Anno scolastico 2018- 2019
6	Campagna informativa del Piano	Personale interno alle strutture territoriali di Roma Capitale (Direttori e tecnici dei Municipi)	Quindici incontri (1 per Municipio)	II trimestre 2019
7	Campagna informativa di conoscenza del Piano	Cittadinanza	Incontri pubblici locali, secondo disponibilità dei Municipi (massimo 15 incontri, uno per Municipio)	IV trimestre 2019
8	Campagna informativa sulle aree di emergenza	Cittadinanza	- Segnaletica nelle aree; - Brochure/poster cartografici	IV trimestre 2020
9	Progetto "La Protezione Civile nella Didattica"	Studenti delle scuole primarie, secondarie di I e II grado	- Ciclo di moduli didattici frontali e in collaborazione con le O.d.V.; - Materiale informativo	Anno scolastico 2019- 2020

7 ALLEGATO 1 - Elenco normative di riferimento

7.1 Legislazione nazionale in materia di Protezione Civile

- ✓ Legge 11 agosto 1991, n. 266 “Legge quadro sul volontariato”;
- ✓ Decreto Legislativo 31 marzo 1998, n. 112 “Conferimento di funzioni e compiti amministrativi dello Stato alle regioni ed agli enti locali, in attuazione del Capo 1 della legge 15 marzo 1997 n. 59”;
- ✓ Legge 21 novembre 2000, n.353 “Legge quadro in materia di incendi boschivi”;
- ✓ Decreto Legislativo 18 agosto 2000, n. 267, “Testo Unico delle leggi sull’ordinamento degli Enti locali”;
- ✓ Legge Costituzionale 18 ottobre 2001, n. 3 “Modifica del Titolo V della parte seconda della Costituzione”;
- ✓ Decreto legge 7 settembre 2001, n. 343, convertito, con modificazioni, dalla legge 9 novembre 2001, n. 401, “Disposizioni urgenti per assicurare il coordinamento operativo delle strutture preposte alle attività di protezione civile e per migliorare le strutture logistiche nel settore della difesa civile”;
- ✓ Decreto Legislativo 18 aprile 2012, n. 61 “Ulteriori disposizioni recanti attuazione dell’articolo 24 della legge 5 maggio 2009, n. 42, in materia di ordinamento di Roma Capitale”.
- ✓ Decreto legge 15 maggio 2012, n. 59, convertito con modificazioni, dalla legge 12 luglio 2012, n. 100, “Disposizioni urgenti per il riordino della protezione civile”;
- ✓ Decreto Legislativo 2 gennaio 2018, n. 1, “Codice della protezione civile”.

7.2 Legislazione regionale nazionale in materia di Protezione Civile

- ✓ Legge Regione Lazio 11 aprile 1985, n. 37 “Istituzione del servizio regionale di protezione civile”;

- ✓ Legge Regione Lazio 28 giugno 1993, n. 29 “Disciplina dell’attività di volontariato nella Regione Lazio”;
- ✓ Legge Regione Lazio 06 agosto 1999, n. 14 “Organizzazione delle funzioni a livello regionale e locale per la realizzazione del decentramento amministrativo”;
- ✓ Legge Regione Lazio 29 ottobre 2002, n. 29 “Norme in materia di gestione delle risorse forestali”;
- ✓ Legge Regione Lazio 26 febbraio 2014, n. 2 “Sistema Integrato regionale di protezione civile. Istituzione dell’Agenzia regionale di protezione civile”.

7.3 Provvedimenti comunali in materia di Protezione Civile

- ✓ Deliberazione della Giunta Comunale 14 maggio 1999, n. 1099 “Costituzione del Centro operativo Comunale di Protezione Civile COC, individuazione e compiti delle strutture operative di supporto al Sindaco in qualità di autorità comunale di Protezione Civile del Comune di Roma. Organizzazione e funzionamento per prevenire e ridurre i danni derivanti da calamità naturali, catastrofi e da altri eventi calamitosi. Disciplinari delle procedure di intervento”;
- ✓ Deliberazione della Giunta Comunale 5 settembre 2012, n. 256 “Aggiornamento delle procedure per l’attivazione e l’intervento della Protezione Civile di Roma Capitale, delle Strutture Operative Comunali e delle Strutture Operative Comunali di Supporto in caso di calamità”;
- ✓ Deliberazione Commissario Straordinario 4 aprile 2008, n. 19, “Piano generale di Emergenza di Protezione Civile – Scenari di rischio predefiniti e procedure per l’attivazione e l’intervento dell’Ufficio Extra-dipartimentale di Protezione Civile e delle Strutture Operative Comunali e di Supporto”.

8 ALLEGATO 2: Elenco Strutture Operative e di Supporto

<p>DIPARTIMENTO SICUREZZA E PROTEZIONE CIVILE</p> <p>Ufficio Segreteria</p>
<p>U.O. SICUREZZA URBANA</p>
<p>SERVIZIO DI SUPPORTO E COORDINAMENTO DELLA STRUTTURA</p> <p>Ufficio Informatico e Gestione Banche Dati</p> <p>Ufficio Comunicazione</p> <p>Ufficio Redazione Web</p> <p>Ufficio Anticorruzione, Trasparenza e di Supporto Giuridico</p> <p>Ufficio per la Sicurezza sul Lavoro</p> <p>Ufficio Supporto alla Sorveglianza Sanitaria (D.lgs. 81/08)</p>
<p>SERVIZIO ECONOMICO - FINANZIARIO</p> <p>Ufficio Programmazione e Bilancio</p> <p>Ufficio Appalti di Servizi e Forniture</p> <p>Ufficio Lavori e Manutenzione</p>
<p>DIREZIONE PROTEZIONE CIVILE</p>
<p>SERVIZIO OPERATIVO EMERGENZE</p> <p>Ufficio Sala Operativa</p> <p>Ufficio Nucleo Operativo Emergenze</p> <p>Ufficio Mezzi e Logistica</p> <p>Ufficio Emergenza Abitativa e Censimento Danni</p> <p>Ufficio Sicurezza Statica Edifici Privati</p>

SERVIZIO DIFFUSIONE CULTURA PROTEZIONE CIVILE

Ufficio Esercitazione di Protezione Civile – Formazione, Tirocini e Servizio Civile

Ufficio Educazione alla Protezione Civile

SERVIZIO COORDINAMENTO DEL VOLONTARIATO

Ufficio Operativo

Ufficio Amministrativo

SERVIZIO DI PREVENZIONE E PREVISIONE

Ufficio Coordinamento Tecnico Amministrativo Aggiornamento Piano di Protezione Civile

Ufficio Cartografia Informatizzata

Ufficio Rischio Incendi Boschivi e di Interfaccia

Ufficio Rischio Idraulico

Ufficio Rischio Geologico e Geomorfologico

Ufficio Rischio Sismico

STRUTTURE OPERATIVE DI PROTEZIONE CIVILE

- CORPO DI POLIZIA LOCALE DI ROMA CAPITALE
- DIPARTIMENTO TUTELA AMBIENTALE
- AMA Spa
- ACEA Spa
- ATAC Spa
- ORGANIZZAZIONI DI VOLONTARIATO CONVENZIONATE
- DITTE APPALTATRICI DI OPERE, DI SERVIZI, DI FORNITURA DI MATERIALI DA COSTRUZIONE E STRADALI PER CONTO DI ROMA CAPITALE

STRUTTURE CENTRALI DI SUPPORTO ALL'ATTIVITÀ DI PROTEZIONE CIVILE

- DIREZIONE GENERALE
- UFFICIO INTERNAL AUDITING
- SEGRETARIATO GENERALE
- UFFICIO DELL'ASSEMBLEA CAPITOLINA
- UFFICIO STAMPA
- AVVOCATURA CAPITOLINA
- SCUOLA DI FORMAZIONE CAPITOLINA
- RAGIONERIA GENERALE
- DIPARTIMENTO ORGANIZZAZIONE E RISORSE UMANE
- DIPARTIMENTO TRASFORMAZIONE DIGITALE
- DIPARTIMENTO PER LA RAZIONALIZZAZIONE DELLA SPESA - CENTRALE UNICA DI COMMITTENZA
- DIPARTIMENTO PARTECIPAZIONE, COMUNICAZIONE E PARI OPPORTUNITÀ
- DIPARTIMENTO PROGRAMMAZIONE E ATTUAZIONE URBANISTICA
- DIPARTIMENTO SVILUPPO INFRASTRUTTURE E MANUTENZIONE URBANA
- DIPARTIMENTO MOBILITÀ E TRASPORTI
- DIPARTIMENTO PATRIMONIO E POLITICHE ABITATIVE
- DIPARTIMENTO SERVIZI EDUCATIVI E SCOLASTICI
- DIPARTIMENTO POLITICHE SOCIALI
- DIPARTIMENTO SERVIZI DELEGATI
- DIPARTIMENTO SVILUPPO ECONOMICO E ATTIVITÀ PRODUTTIVE
- DIPARTIMENTO TURISMO, FORMAZIONE PROFESSIONALE E LAVORO
- DIPARTIMENTO ATTIVITÀ CULTURALI
- SOVRINTENDENZA
- DIPARTIMENTO SPORT E POLITICHE GIOVANILI
- DIPARTIMENTO PROGETTI DI SVILUPPO E FINANZIAMENTI EUROPEI
- DIPARTIMENTO PARTECIPATE - GRUPPO ROMA CAPITALE
- DIPARTIMENTO RISORSE ECONOMICHE
- UFFICIO DI SCOPO ROM, SINTI E CAMINANTI
- ISTITUZIONE SISTEMA BIBLIOTECHE CENTRI CULTURALI
- AGENZIA CAPITOLINA SULLE TOSSICODIPENDENZE

STRUTTURE TERRITORIALI DI SUPPORTO ALL'ATTIVITÀ DI PROTEZIONE CIVILE

- MUNICIPIO ROMA I
- MUNICIPIO ROMA II
- MUNICIPIO ROMA III
- MUNICIPIO ROMA IV
- MUNICIPIO ROMA V
- MUNICIPIO ROMA VI
- MUNICIPIO ROMA VII
- MUNICIPIO ROMA VIII
- MUNICIPIO ROMA IX
- MUNICIPIO ROMA X
- MUNICIPIO ROMA XI
- MUNICIPIO ROMA XII
- MUNICIPIO ROMA XIII
- MUNICIPIO ROMA XIV
- MUNICIPIO ROMA XV